Cuadro de Mando Integral

ACTUALIZADO

MARZO 2019

II Plan de la provincia 2020 Estratégico de Jaén

Fundación ESTRATEGIAS Para el Desarrollo de la Provincia de JAÉN

Si no se mide lo que se hace,
no se puede controlar y si no se puede
controlar, no se puede gestionar
y si no se puede gestionar
no se puede mejorar

Este trabajo se ha elaborado con la información estadística disponible a 28 de febrero de 2019

© Fundación ESTRATEGIAS PARA EL DESARROLLO ECONÓMICO Y SOCIAL DE LA PROVINCIA DE JAÉN

Autores:
Inmaculada Herrador Lindes, Directora del II Plan Estratégico de la provincia de Jaén
Antonio Martín Mesa, Catedrático de Economía Aplicada de la Universidad de Jaén
Juana Pilar Fernández Moreno, Oficina Técnica de la Fundación "Estrategias"

Maquetación: *Eulalia Cátedra Anaya, Oficina Técnica de la Fundación "Estrategias"*
Diseño de la portada: Adaptada por *María Luisa Fontecha del Moral*

Dirección en Internet: www.planestrajaen.org

I.S.S.N. (versión digital): 2341-2801

Edición: Jaén, marzo de 2019

Esta publicación se puede reproducir total o parcialmente citando su procedencia

ÍNDICE

PRÓLOGO 9

1. INTRODUCCIÓN..... 13

2. CUADRO DE MANDO INTEGRAL SINTÉTICO..... 15

3. CUADRO DE MANDO INTEGRAL JAÉN 2020..... 21

4. CUADRO DE MANDO INTEGRAL 25

5. FICHAS DE INDICADORES 45

Jaén, sostenible 49

Jaén, industrial..... 67

Jaén, calidad ambiental..... 103

Jaén, innovadora..... 139

Jaén, cultural y educativa..... 169

Jaén, paraíso interior 231

Jaén, centro mundial del aceite de oliva 265

Jaén, provincia bien comunicada 303

Jaén, provincia para la convivencia y el bienestar social..... 349

6. BIBLIOGRAFÍA Y FUENTES DE INFORMACIÓN ESTADÍSTICA..... 453

Fundación ESTRATEGIAS
Para el Desarrollo de la Provincia de JAÉN

Son patronos de la Fundación "Estrategias para el desarrollo económico y social de la provincia de Jaén" las siguientes administraciones, entidades e instituciones:

DIPUTACIÓN DE JAÉN

Universidad de Jaén

JUNTA DE ANDALUCIA

GOBIERNO DE ESPAÑA
Subdelegación del Gobierno en Jaén

Excmo. Ayuntamiento de Jaén

AYUNTAMIENTO de LINARES

CEJ
CONFEDERACIÓN DE EMPRESARIOS DE JAÉN

Cámara Jaén

CCOO
Sindicato CC. OO.-Jaén

UGT
Sindicato U.G.T.-Jaén

Comarca Sierra Cazorla
ASOCIACIÓN DESARROLLO RURAL

ASOCIACIÓN PARA EL DESARROLLO RURAL DE SIERRA MÁGINA

Patronos

SOCIOECONÓMICO DE LA LOMA Y LAS VILLAS
ASOCIACIÓN PARA EL DESARROLLO
adlas

GDR
Sierra de Segura

ADSUR

LA CAMPIÑA

ASODECO
Asociación para el Desarrollo Rural
de la Comarca de "EL CONDADO" - Jaén.

ADNOR

PRODECAN
A.D.R. CAMPIÑA NORTE
www.prodecan.org DE JAÉN

Unicaja

cajasur

CAJA RURAL
JAEN
www.ruralvia.com

PRÓLOGO

La Fundación "Estrategias para el desarrollo económico y social de la provincia de Jaén" publica actualizado, en esta ocasión la edición es de marzo de 2019, el *Cuadro de Mando Integral (CMI) del II Plan Estratégico de la provincia de Jaén*. Como es conocido, se trata de un amplio conjunto de indicadores (312), que permiten hacer un seguimiento de la situación socioeconómica de la provincia y, más concretamente, del cumplimiento de los objetivos del propio *Plan Estratégico*.

Resulta obvio decir que la evolución de la provincia jiennense se inserta dentro de la economía andaluza, así como de la nacional y, cómo no, dentro del mundo occidental, en esta época de amplia globalización. Pues bien, en la actualidad nos encontramos inmersos en un claro proceso de desaceleración, tal y como lo prueba el hecho de que el PIB español creciera a una tasa interanual del 3,0 por 100 en 2017 y en 2018 se haya reducido hasta el 2,5 por 100, siendo las previsiones de la Comisión Europea que la economía española crezca un 2,2 por 100 durante este año de 2019.

Existe un cierto consenso de todos los analistas económicos sobre el hecho de que son muchos los factores que están forzando esta desaceleración e, incluso, si no recesión, sí tasas negativas de evolución del PIB en algún trimestre en determinados países (Alemania e Italia, por ejemplo). Las incertidumbres del *Brexil*, la elevación de los precios del petróleo, el proteccionismo comercial de la Administración Trump, la conclusión de la etapa de altas inyecciones de liquidez por el Banco Central Europeo (aunque su presidente, el Sr. Mario Draghi, ha abierto la posibilidad de nuevas fórmulas de dinero abundante y barato en el sistema), el más o menos cercano fin del tipo del 0 por 100 en el precio oficial del euro, etc. A lo que en España habría que unir la incertidumbre política que nos mantiene sin Presupuestos Generales del Estado y la aún mayor derivada del conflicto territorial de Cataluña.

En Andalucía ocurre otro tanto de lo mismo. El PIB regional creció un 2,9 por 100 en 2017 y un 2,4 en 2018. La economía jiennense, por su parte, creció un 2,0 por 100 en 2017 y sólo un 1,7 por 100 en 2018, según las estimaciones de *Analistas Económicos de Andalucía*, del Grupo Unicaja. Como se aprecia, Jaén crece menos que Andalucía y, por supuesto, que España. A continuación vamos a descender a algunos sectores claves de nuestra economía provincial.

En el sector del aceite de oliva existen muchas incertidumbres, ya que con una cosecha importante, posiblemente se superen las 660.000 Tm., los precios se encuentran a niveles muy bajos en el mercado de origen: 2,56 €/kg el virgen extra, 2,17 el lampante y 2,37 €/kg el precio medio ponderado de las diferentes calidades (precios del mes de febrero según el Poolred). La situación es

tan alarmante que se están iniciando las acciones para solicitar autorización a la Comisión Europea, para la inmovilización privada de una parte de las existencias. Además es incomprensible, dadas las cortas cosechas de algunos de nuestros competidores más cercanos en el área del Mediterráneo.

En el sector turístico, una actividad en auge en nuestra provincia, 2018 se ha cerrado con 541.514 visitantes (un descenso del 0,37 por 100 respecto a 2017) y un total de 967.848 pernoctaciones en establecimientos hoteleros (incremento del 1,09 por 100). En suma, suben las pernoctaciones pero baja el número de viajeros. No obstante, aún no hemos alcanzado las cifras récord de 2007 (621.732 visitantes y 1.065.700 pernoctaciones). El sector turístico provincial, como el conjunto de la economía jiennense, evidencia el proceso de desaceleración a que nos venimos refiriendo.

En el mercado de trabajo seguimos registrando tasas de paro muy elevadas. Así, en el IV trimestre –que suele ser, junto con el primero de cada año, el de menos nivel de desempleo- la tasa de paro se elevó hasta el 21,70 por 100 (21,3 en Andalucía y 14,45 por 100 en España), según la EPA, que publica el Instituto Nacional de Estadística. Es verdad que la situación es mejor que la de un año atrás (60.800 parados EPA en el IV trimestre de 2018 frente a los 69.400 de 2017), así como también han mejorado las afiliaciones en alta laboral a la Seguridad Social (273.914 en diciembre de 2018 frente a las 263.269 del mismo mes de 2017). No obstante, seguimos soportando niveles de desempleo muy superiores a los del resto de España y, por supuesto, de la Unión Europea.

Centrándonos en el *CMI*, en esta edición el *CMI sintético*, donde se incluyen los indicadores más representativos de las 8 *estrategias* del *II Plan*, así como algunos otros no asignados a ninguna de ellas directamente, nos pone de manifiesto una situación de clara indefinición, en el sentido de que en 33 la tendencia real de la correspondiente variable coincide con la deseada, pero en 35 la tendencia real no converge, sino que evoluciona en sentido contrario.

El lector podrá comprobar los sectores y actividades en que se necesita alterar la tendencia a través de políticas decididas que nos permitan superar nuestros déficits estructurales. Aquí me permito recordar que la anhelada Inversión Territorial Integrada (ITI), que parecía iba a traer a la provincia una importante inyección económica, a estas alturas de 2019 parece congelada. Seguimos sin resolver nuestros déficits ferroviarios, mientras vemos que otras provincias limítrofes ven cerca el "final del túnel" (Granada). Asimismo, la situación de Linares y su comarca es de extrema gravedad, tras el desmantelamiento industrial y la nula efectividad de los proyectos anunciados, lo que le lleva a soportar las tasas de paro más altas de España. En fin, no es hora de "echar paños calientes" a nuestra situación económica, sino la de afrontar con decisión las políticas necesarias para superar los déficits existentes e iniciar un proceso de desarrollo decidido, al que llevamos demasiados decenios, por no decir siglos, esperando. Tenemos las herramientas, tal y como son el consenso y los proyectos

y actuaciones que contiene el *II Plan Estratégico*, lo que falta es la oportuna voluntad política que facilite los recursos para poner en marcha las inversiones necesarias.

Antonio Martín Mesa

Director de la Cátedra de Planificación Estratégica Territorial,

Desarrollo Local y Gobernanza de la Universidad de Jaén

1. INTRODUCCIÓN

El *Cuadro de Mando Integral (CMI) del II Plan Estratégico de la provincia de Jaén* vuelve a servir, un semestre más (y ya van doce), de herramienta para conocer si estamos evolucionando de acuerdo con los objetivos estratégicos que nos hemos fijado para Jaén en ámbitos como la industria, el comercio, el medio ambiente, la energía, el desarrollo rural, la innovación y las nuevas tecnologías, la cultura, la educación, el turismo, el patrimonio, el olivar y el aceite de oliva, las infraestructuras, la salud, el empleo, el bienestar social o la igualdad.

Desde la Oficina Técnica de la Fundación "Estrategias" hemos actualizado, para la publicación de marzo de 2019, 202 de los 309 indicadores recogidos en la edición de septiembre del *CMI del II Plan Estratégico de la provincia de Jaén, 2020* y hemos incorporado 3 nuevos índices. En concreto, en 104 indicadores se han incluido valores de 2018, en 53 se han reflejado los valores de 2017 y en 30 los de 2016, ya que se publican con cierto retraso por las fuentes consultadas. En concreto, todos los relacionados con el Producto Interior Bruto (PIB) se han actualizado a 2016, que es el último año disponible.

Como ya hemos señalado, la actual edición cuenta con tres indicadores más que la publicación de septiembre de 2018. Estas nuevas variables son las de *Personal empleado en establecimientos no hoteleros* (5.33), *Salida de mercancías transportadas por RENFE en tráfico nacional* (7.43) y *Llegada de mercancías transportadas por RENFE en tráfico nacional* (7.44). El primer indicador completa la información recogida por la variable *Personal empleado en el sector turístico* (5.21), que pasa a denominarse *Personal empleado en establecimientos hoteleros*, ya que sólo recogía a las personas empleadas en hoteles y con su anterior denominación podía dar lugar a confusión. La nueva variable nos muestra un incremento, en los últimos cuatro años, del personal empleado en campings, apartamentos turísticos y alojamientos de turismo rural, a diferencia de lo que ha ocurrido con el personal que trabaja en hoteles, que no se ha recuperado de la caída provocada por la crisis.

Por lo que respecta a las dos nuevas variables, relacionadas con el transporte de mercancías por ferrocarril, apuntar que estas nos permiten valorar si se están logrando los objetivos de la *Estrategia 7: Jaén, provincia bien comunicada,* en lo relativo al desarrollo de alternativas válidas al transporte por carretera y a la conexión con la red nacional del transporte de mercancías por ferrocarril. Estas nuevas variables nos muestran que, lejos de incrementarse las salidas y llegadas de

mercancías transportadas por ferrocarril en los últimos años éstas se han reducido, fruto de las inadecuadas infraestructuras existentes.

Otro cambio introducido en esta edición ha sido la sustitución, en el *CMI Sintético* del indicador *Estaciones Base de telefonía móvil 2G y 3G* (7.33), por el de *Estaciones Base de telefonía móvil 4G* (7.35), que actualmente nos aproxima de forma más adecuada a si estamos alcanzando, o no, el objetivo de mejorar las comunicaciones provinciales vía teléfono móvil e Internet. Asimismo, la tendencia deseada para las variables relacionadas con las tecnologías 2G y 3G ya no es claramente la de aumento, al haber quedado superadas por la tecnología 4G y probablemente en un futuro próximo por la 5G.

El trabajo que presentamos se divide, como en ediciones anteriores, en 6 apartados. El primero es esta introducción. El segundo reúne una síntesis del *CMI del II Plan Estratégico de la provincia de Jaén,* a través de una tabla en la que se contemplan los 77 indicadores de impacto más significativos para valorar la evolución del territorio. El tercero recoge el *CMI Jaén 2020,* que incluye los 8 indicadores que miden el *crecimiento inteligente, sostenible e integrador* de la provincia, y el cuarto apartado compila los 312 indicadores del *CMI* agrupados por *estrategias*. En las tablas incluidas en estos tres capítulos se reflejan los principales atributos de cada uno de los indicadores que componen el *CMI*: el número que se le asigna (cuyo primer dígito corresponde a la *estrategia* a la que pertenece), la denominación del indicador, la unidad de medida, el último dato disponible para el mismo, el período, la tendencia (trayectoria seguida por el indicador, es decir, si el mismo ha aumentado, disminuido o se ha mantenido en el último período), la tendencia deseada (evolución que debería tener el indicador para cumplir con las expectativas y objetivos del Plan) y la evolución (muestra la discrepancia o convergencia entre la tendencia real y la deseada, es decir, señala a través de un signo cromático si la evolución del indicador es la adecuada o no).

En el quinto y más amplio de los apartados se incluye una ficha técnica para cada indicador del *CMI* que recopila, de forma homogénea, toda la información relevante que existe para cada uno de ellos. En concreto, además de los atributos ya recogidos en los dos apartados anteriores, se identifica la *estrategia* o *estrategias* a las que se pretende realizar el seguimiento, la definición/descripción del indicador, la fuente primaria o secundaria de donde se obtiene, su periodicidad, otra información relevante y un gráfico de evolución del indicador provincial que, siempre que ha sido posible, se ha completado con los de Andalucía y España. En el sexto y último apartado se enumeran las fuentes estadísticas y bibliográficas que se han utilizado para la actualización del *CMI*.

Por lo que respecta a las fuentes estadísticas, señalar que se han modificado los nombres de los Ministerios y Consejerías que han sufrido cambios en su estructura y denominación desde septiembre de 2018.

Las diferentes versiones actualizadas del *CMI* del II Plan están disponibles en la sección "*documentos"* de la web de la Fundación "Estrategias" (www.planestrajaen.org).

Inmaculada Herrador Lindes

Directora del II Plan Estratégico de la provincia de Jaén

y de la Oficina Técnica de la Fundación "Estrategias"

II Plan Estratégico de la provincia de Jaén

CUADRO DE MANDO INTEGRAL SINTÉTICO

Fundación ESTRATEGIAS Para el Desarrollo de la Provincia de JAÉN

2. CUADRO DE MANDO INTEGRAL SINTÉTICO

Se incluyen aquí los indicadores más representativos de las 8 estrategias, así como otros dieciséis que, no estando asignados directamente a ninguna de ellas, afectan de forma global a la provincia de Jaén

Símbolos utilizados:

- ● La tendencia real de la variable no converge con la deseada.
- ● La tendencia real de la variable converge con la deseada.
- ● La variable no aumenta ni disminuye o, si lo hace, no alcanza los valores deseados.

JAÉN, SOSTENIBLE								
Nº (*)		**INDICADOR**	**UNIDAD DE MEDIDA**	**DATO**	**PERÍODO**	**TENDENCIA**	**TENDENCIA DESEADA**	**EVOLUCIÓN**
1	-	Producto Interior Bruto	Millones de euros	10.919,42	2016	∇	Δ	●
2	-	Tasa de variación del Producto Interior Bruto	%	-0,92	2016	∇	Δ	●
3	-	Producto Interior Bruto per cápita	Euros/hab	16.844,46	2016	∇	Δ	●
4	-	Renta Familiar Bruta Disponible	Millones de euros	7.947,67	2011	Δ	Δ	●
5	-	Renta Familiar Bruta Disponible per cápita	Euros/hab	11.851,59	2011	Δ	Δ	●
6	-	Índice de convergencia en PIB per cápita con la Unión Europea	%	57,49	2016	∇	Δ	●
7	-	Valor Añadido Bruto del sector de la construcción	Millones de euros	610,94	2016	Δ	Δ	●
8	-	Tasa de variación del VAB del sector de la construcción	%	6,51	2016	Δ	Δ	●
9	-	Valor Añadido Bruto del sector de la construcción respecto al PIB	%	5,60	2016	Δ	(**)	
10	-	Población ocupada en el sector de la construcción	Nº de personas	11.125	2018	Δ	Δ	●
11	-	Población ocupada en el sector de la construcción respecto al total	%	5,14	2018	Δ	(**)	
12	-	Valor Añadido Bruto del sector servicios	Millones de euros	6.543,55	2016	∇	Δ	●
13	-	Tasa de variación del VAB del sector servicios	%	-2,25	2016	∇	Δ	●
14	-	Valor Añadido Bruto del sector servicios respecto al PIB	%	59,93	2016	∇	Δ	●
15	-	Población ocupada en el sector servicios	Nº de personas	149.600	2018	Δ	Δ	●
16	-	Población ocupada en el sector servicios respecto al total	%	69,06	2018	Δ	Δ	●
17	1.1	Valor Añadido Bruto industrial	Millones de euros	1.474,24	2016	Δ	Δ	●
18	1.2	Tasa de variación del Valor Añadido Bruto industrial	%	2,73	2016	∇	Δ	●
19	1.3	Valor Añadido Bruto industrial respecto al PIB	%	13,50	2016	Δ	Δ	●
20	1.6	Población ocupada en el sector industrial	Nº de personas	29.850	2018	Δ	Δ	●

(*) Se incluye, en la segunda columna, el número asignado a cada indicador en su correspondiente *Estrategia*

(**) El aumento o disminución de esta variable no implica que se estén alcanzando los objetivos definidos para el *II Plan Estratégico de la provincia de Jaén*, pero se ha incluido en este cuadro por su relevancia

.../... continúa

***JAÉN, SOSTENIBLE** –continuación-*								
Nº (*)		**INDICADOR**	**UNIDAD DE MEDIDA**	**DATO**	**PERÍODO**	**TENDENCIA**	**TENDENCIA DESEADA**	**EVOLUCIÓN**
21	1.7	Población ocupada en el sector industrial respecto al total	%	13,78	2018	Δ	Δ	●
22	1.8	Número de empresas	Nº de empresas	34.030	2018	Δ	Δ	●
23	1.23	Establec. de industrias intermedias y avanzadas respecto al total	%	11,45	2018	∇	Δ	●
24	1.25	Exportaciones	Millones de euros	1.175,80	2018	∇	Δ	●
25	1.29	Índice de confianza empresarial	Índice (de -100 a 100)	-4,55	2018	∇	Δ	●
26	1.30	Créditos bancarios	Millones de euros	8.731	2018	∇	Δ	●
27	2.3	Eficiencia energética	€/ktep	9,91	2016	∇	Δ	●
28	2.5	Consumo final de energías renovables respecto al total	%	21,46	2017	∇	Δ	●
29	2.8	Producción para consumo interior de energías renovables	ktep	354,60	2017	∇	Δ	●
30	2.12	Erosión del suelo	%	17,20	2016	Δ	∇	●
31	2.16	Superficie de espacios naturales protegidos respecto al total	%	23,50	2017	=	Δ	●
32	3.1	Solicitudes de patentes	Nº de solicitudes	11	2018	∇	Δ	●
33	3.8	Contratos y convenios de transf. de conocimiento suscritos	Nº de contratos	440	2017	Δ	Δ	●
34	3.10	Contratos y convenios de transf. de conocimiento suscritos con empresas respecto al total	%	83,86	2017	Δ	Δ	●
35	3.12	Contratos y convenios de transf. de conoc. suscritos con entidades de la provincia respecto al total	%	33,64	2017	∇	Δ	●
36	3.20	Gasto en I+D	Miles de euros	37.440,06	2017	∇	Δ	●
37	4.1	Tasa de fracaso escolar bruta	%	17,30	Curso 2015/2016	∇	∇	●
38	4.2	Población de 16 y más años analfabeta	%	3,64	2017	∇	∇	●
39	4.5	Población de 16 y más años con estudios superiores	%	17,55	2017	Δ	Δ	●
40	4.18	Asociaciones culturales	Nº de asociaciones	2.945	2017	Δ	Δ	●
41	4.21	Personas que practican deporte de forma habitual	%	40,00	2017	∇	Δ	●
42	5.1	Viajeros que pernoctan en establecimientos hoteleros	Nº de personas	540.751	2018	∇	Δ	●
43	5.2	Pernoctaciones en establecimientos hoteleros	Nº de pernoctaciones	967.040	2018	Δ	Δ	●
44	5.6	Ingresos por turismo	Millones de euros	110,13	2017	∇	Δ	●
45	5.7	Índice sintético de percepción del visitante	Calificación (de 1 a 10)	8,30	2017	Δ	Δ	●

(*) Se incluye, en la segunda columna, el número asignado a cada indicador en su correspondiente *Estrategia*

.../... continúa

***JAÉN, SOSTENIBLE** –continuación-*								
Nº (*)		**INDICADOR**	**UNIDAD DE MEDIDA**	**DATO**	**PERÍODO**	**TENDENCIA**	**TENDENCIA DESEADA**	**EVOLUCIÓN**
46	5.18	Plazas de alojamiento turístico	Nº de plazas	16.574	2017	Δ	Δ	●
47	5.21	Personal empleado en establecimientos hoteleros	Nº de personas	931	2018	∇	Δ	●
48	5.28	Bienes del patrimonio inmueble	Nº de bienes	532	2018	Δ	Δ	●
49	5.29	Bienes del patrimonio inmueble incoados	Nº de bienes	9	2018	=	Δ	●
50	6.11	Producción de aceite de oliva	Miles de toneladas	392,39	Campaña 2017/2018	∇	Δ	●
51	6.13	Producción de aceite de oliva respecto al total mundial	%	12,35	Campaña 2017/2018	∇	Δ	●
52	6.14	Producción de aceite de oliva virgen extra respecto al total	%	40,00	2016	∇	Δ	●
53	6.18	Precio medio ponderado del aceite de oliva	€/kg	2,76	2018	∇	Δ	●
54	6.20	Exportaciones de aceite de oliva	Miles de toneladas	85,17	2018	Δ	Δ	●
55	6.29	Valor Añadido Bruto del sector agrario	Millones de euros	1.276,54	2016	∇	Δ	●
56	6.30	Tasa de variación del Valor Añadido Bruto del sector agrario	%	-1,58	2016	∇	Δ	●
57	6.31	Valor Añadido Bruto del sector agrario respecto al PIB	%	11,69	2016	∇	∇	●
58	6.35	Población ocupada en el sector agrario	Nº de personas	26.100	2018	∇	Δ	●
59	6.36	Población ocupada en el sector agrario respecto al total	%	12,05	2018	∇	(**)	
60	7.1	Potencia total instalada	MW	534,60	2017	=	Δ	●
61	7.7	Red viaria nacional de gran capacidad	km	202	2016	∇	Δ	●
62	7.9	Red viaria nacional de gran capacidad respecto al total nacional	%	43,91	2016	∇	Δ	●
63	7.11	Red viaria autonómica de gran capacidad	km	79	2017	=	Δ	●
64	7.13	Red viaria autonómica de gran capacidad respecto al total autonómico	%	5,35	2016	Δ	Δ	●
65	7.25	Servicios ferroviarios intraprovinciales	Nº de servicios	18	2018	=	Δ	●
66	7.26	Licitación de obra pública	Millones de euros	108,87	2018	Δ	Δ	●
67	7.32	Viviendas con acceso a Internet respecto al total	%	81,81	2018	Δ	Δ	●
68	7.35	Estaciones Base de telefonía móvil 4G	Nº de estaciones	600	2017	Δ	Δ	●
69	8.1	Población	Nº de personas	638.099	2018	∇	Δ	●
70	8.7	Saldo migratorio	Nº de personas	-3.918	2017	∇	Δ	●

(*) Se incluye, en la segunda columna, el número asignado a cada indicador en su correspondiente *Estrategia*

(**) El aumento o disminución de esta variable no implica que se estén alcanzando los objetivos definidos para el *II Plan Estratégico de la provincia de Jaén*, pero se ha incluido en este cuadro por su relevancia

.../... continúa

***JAÉN, SOSTENIBLE** –conclusión-*								
Nº (*)		**INDICADOR**	**UNIDAD DE MEDIDA**	**DATO**	**PERÍODO**	**TENDENCIA**	**TENDENCIA DESEADA**	**EVOLUCIÓN**
71	8.11	Esperanza de vida	Años	82,07	2017	Δ	Δ	●
72	8.12	Tasa de actividad	%	52,90	2018	∇	Δ	●
73	8.15	Tasa de paro	%	23,01	2018	∇	∇	●
74	8.20	Afiliaciones en alta laboral a la Seguridad Social	Nº de afiliaciones	234.986	2018	Δ	Δ	●
75	8.27	Tasa de dependencia	%	52,27	2018	Δ	∇	●
76	8.34	Afiliaciones en alta laboral en el régimen de autónomos de la SS	Nº de afiliaciones	40.608	2018	Δ	Δ	●
77	8.42	Tasa de cobertura de las prestaciones por desempleo	%	84,59	2018	Δ	Δ	●

(*) Se incluye, en la segunda columna, el número asignado a cada indicador en su correspondiente *Estrategia*

II Plan Estratégico de la provincia de Jaén

CUADRO DE MANDO INTEGRAL JAÉN 2020

Fundación ESTRATEGIAS Para el Desarrollo de la Provincia de JAÉN

3. CUADRO DE MANDO INTEGRAL JAÉN 2020

Se incluyen aquí los indicadores y objetivos que establece la Estrategia Europa 2020 para medir el crecimiento inteligente, sostenible e integrador de la UE y de España. Dado que esta información no existe provincializada, se recogen en esta tabla los 8 indicadores de la provincia de Jaén que más se aproximan a los utilizados por la UE.

Símbolos utilizados:

- ● La tendencia real de la variable no converge con la deseada.
- ● La tendencia real de la variable converge con la deseada.
- ● La variable no aumenta ni disminuye o, si lo hace, no alcanza los valores deseados.

JAÉN 2020								
Nº (*)		**INDICADOR**	**UNIDAD DE MEDIDA**	**DATO**	**PERÍODO**	**TENDENCIA**	**OBJETIVO 2020**	**EVOLUCIÓN**
CRECIMIENTO INTELIGENTE								
GASTO EN I+D (EN % DEL PIB) OBJETIVO: UE 3%; ESPAÑA 2%								
1	3.27	Gasto en I+D de los agentes del conocimiento respecto al PIB	%	0,34	2016	∇	Δ	●
TASA DE EMPLEO 2020 *(20-64 años)* OBJETIVO: UE 75%; ESPAÑA 74%								
2	8.19	Tasa de empleo *(≥16 años)*	%	40,72	2018	Δ	Δ	●
CRECIMIENTO SOSTENIBLE								
EFICIENCIA ENERGÉTICA 2020 *(reducción del consumo de energía)* OBJETIVO: UE -368 MTEP; ESPAÑA -121,6 MTEP								
3	2.4	Intensidad energética *(consumo respecto al PIB)*	Ktep/€	0,101	2016	Δ	∇	●
ENERGÍAS RENOVABLES (CONSUMO FINAL) OBJETIVO: UE 20%; ESPAÑA 20%								
4	2.5	Consumo final de energías renovables respecto al total	%	21,46	2017	∇	Δ	●
VARIACIÓN DE EMISIONES DE GASES DE EFECTO INVERNADERO 2020 *(base 1990)* OBJETIVO: UE -20%; ESPAÑA -10%								
5	2.30	Variación de emisiones de gases de efecto invernadero *(base 2007)*	%	-36,32	2017	Δ	∇	●
CRECIMIENTO INTEGRADOR								
ABANDONO ESCOLAR PREMATURO 2020 OBJETIVO: UE 10%; ESPAÑA 15%								
6	4.32	Abandono escolar prematuro	%	24,00	2017	∇	∇	●
POBLACIÓN DE 30 A 34 AÑOS CON EDUCACIÓN SUPERIOR OBJETIVO: UE 40%; ESPAÑA 44%)								
7	4.33	Población de 30 a 34 años con estudios superiores	%	36,06	2017	Δ	Δ	●
VARIACIÓN DE LA POBLACIÓN EN RIESGO DE POBREZA O EXCLUSIÓN SOCIAL *(base 2005)* OBJETIVO: UE -20.000.000 PERSONAS; ESPAÑA -1.400.000/-1.500.000 PERSONAS								
8	8.53	Variación de las personas paradas de larga duración *(base 2005)*	Nº de personas	6.517	2018	∇	∇	●

(*) Se incluye, en la segunda columna, el número asignado a cada indicador en su correspondiente *Estrategia*

II Plan Estratégico de la provincia de Jaén

CUADRO DE MANDO INTEGRAL

Fundación ESTRATEGIAS Para el Desarrollo de la Provincia de JAÉN

4. CUADRO DE MANDO INTEGRAL

Símbolos utilizados:

- ● La tendencia real de la variable no converge con la deseada.
- ● La tendencia real de la variable converge con la deseada.
- ● La variable no aumenta ni disminuye o, si lo hace, no alcanza los valores deseados.

ESTRATEGIA 1: JAÉN, INDUSTRIAL							
Nº	**INDICADOR**	**UNIDAD DE MEDIDA**	**DATO**	**PERÍODO**	**TENDENCIA**	**TENDENCIA DESEADA**	**EVOLUCIÓN**
1.1	Valor Añadido Bruto industrial (*)	Millones de euros	1.474,24	2016	Δ	Δ	●
1.2	Tasa de variación del Valor Añadido Bruto industrial (*)	%	2,73	2016	∇	Δ	●
1.3	Valor Añadido Bruto industrial respecto al PIB (*)	%	13,50	2016	Δ	Δ	●
1.4	Población activa en el sector industrial	Nº de personas	31.900	2018	Δ	Δ	●
1.5	Población activa en el sector industrial respecto al total	%	11,34	2018	Δ	Δ	●
1.6	Población ocupada en el sector industrial (*)	Nº de personas	29.850	2018	Δ	Δ	●
1.7	Población ocupada en el sector industrial respecto al total (*)	%	13,78	2018	Δ	Δ	●
1.8	Número de empresas (*)	Nº de empresas	34.030	2018	Δ	Δ	●
1.9	Pequeñas y medianas empresas respecto al total andaluz	%	6,93	2017	Δ	Δ	●
1.10	Grandes empresas respecto al total andaluz	%	2,74	2017	∇	Δ	●
1.11	Altas de empresas	Nº de empresas	4.483	2017	∇	Δ	●
1.12	Bajas de empresas	Nº de empresas	4.067	2017	∇	∇	●
1.13	Saldo de empresas	Nº de empresas	416	2017	∇	Δ	●
1.14	Apertura de centros de trabajo	Nº de centros	2.082	2017	Δ	Δ	●
1.15	Egresados de la UJA que trabajan por cuenta propia	%	4,80	2016	∇	Δ	●
1.16	Empresas en los sectores industrial y energético	Nº de empresas	3.508	2017	∇	Δ	●
1.17	Empleos en empresas de los sectores industrial y energético	Nº de ocupados	21.382	2017	Δ	Δ	●
1.18	Productividad laboral del sector industrial	Euros/ trabajador	57.531	2016	∇	Δ	●
1.19	Empresas en los sectores industrial y energético respecto al total	%	10,39	2017	∇	Δ	●
1.20	Establecimientos de industrias tradicionales respecto al total	%	88,55	2018	Δ	∇	●
1.21	Establecimientos de industrias intermedias respecto al total	%	9,75	2018	∇	Δ	●
1.22	Establecimientos de industrias avanzadas respecto al total	%	1,71	2018	∇	Δ	●
1.23	Establec. de industrias intermedias y avanzadas respecto al total (*)	%	11,45	2018	∇	Δ	●

(*) Indicadores del *Cuadro de Mando Integral Sintético del II Plan Estratégico de la provincia de Jaén*

.../... continúa

Estrategia 1: Jaén, industrial *–continuación-*							
Nº	**Indicador**	**Unidad de medida**	**Dato**	**Período**	**Tendencia**	**Tendencia deseada**	**Evolución**
1.24	Empresas exportadoras	Nº de empresas	1.128	2017	Δ	Δ	●
1.25	Exportaciones (*)	Millones de euros	1.175,80	2018	∇	Δ	●
1.26	Exportaciones de productos industriales	Millones de euros	915,81	2018	∇	Δ	●
1.27	Saldo comercial externo	Millones de euros	180,23	2018	∇	Δ	●
1.28	Tasa de apertura exterior	%	17,81	2016	Δ	Δ	●
1.29	Índice de confianza empresarial (*)	Índice (de -100 a 100)	-4,55	2018	∇	Δ	●
1.30	Créditos bancarios (*)	Millones de euros	8.731	2018	∇	Δ	●
1.31	Créditos bancarios concedidos a administraciones respecto al total	%	2,92	2018	∇	∇	●
1.32	Depósitos bancarios	Millones de euros	9.948	2018	∇	Δ	●
1.33	Ratio créditos/depósitos bancarios	Ratio	0,88	2018	Δ	Δ	●
1.34	Consumo de energía final en el sector industrial	ktep	326,90	2017	Δ	Δ	●

(*) Indicadores del *Cuadro de Mando Integral Sintético del II Plan Estratégico de la provincia de Jaén*

Estrategia 2: Jaén, calidad ambiental							
Nº	**Indicador**	**Unidad de medida**	**Dato**	**Período**	**Tendencia**	**Tendencia deseada**	**evolución**
2.1	Consumo de energía final	ktep	1.132,10	2017	Δ	(**)	
2.2	Consumo de energía per cápita	tep/hab	1,76	2017	Δ	Δ	●
2.3	Eficiencia energética (*)	€/ktep	9,91	2016	∇	Δ	●
2.4	Intensidad energética (***)	ktep/€	0,101	2016	Δ	∇	●
2.5	Consumo final de energ. renovables respecto al total (*) (***)	%	21,46	2017	∇	Δ	●
2.6	Consumo primario de energía	ktep	1.288,00	2017	Δ	Δ	●
2.7	Producción para consumo interior de energía	ktep	354,60	2017	∇	Δ	●
2.8	Producción para consumo interior de energías renovables (*)	ktep	354,60	2017	∇	Δ	●
2.9	Producción de energías renovables respecto al total	%	100,00	2017	=	=	●
2.10	Grado de autoabastecimiento energético	%	27,50	2017	∇	Δ	●
2.11	Demanda bruta de energía eléctrica	GWh	3.146.70	2017	Δ	Δ	●
2.12	Erosión del suelo (*)	%	17,20	2016	Δ	∇	●
2.13	Incendios forestales	Nº de incendios	172	2017	Δ	∇	●
2.14	Superficie forestal incendiada	Hectáreas	776	2017	Δ	∇	●
2.15	Espacios naturales protegidos	Hectáreas	317.204	2017	=	Δ	●
2.16	Superficie de espacios naturales protegidos respecto al total (*)	%	23,50	2017	=	Δ	●
2.17	Superficie de zonas verdes respecto a la población	m^2/hab	11,73	2016	Δ	Δ	●
2.18	Superficie de agricultura ecológica	Hectáreas	112.404,60	2017	Δ	Δ	●
2.19	Superficie de cultivos en agricultura ecológica	Hectáreas	39.200,50	2017	Δ	Δ	●
2.20	Superficie de cultivos en agricultura ecológica respecto al total	%	3,94	2016	∇	Δ	●
2.21	Superficie de agricultura ocupada por cultivos distintos del olivar respecto al total	%	10,35	2016	Δ	Δ	●
2.22	Superficie de agricultura en producción integrada	Hectáreas	99.113	2017	∇	Δ	●
2.23	Superficie de agricultura en prod. integrada respecto al total	%	16,99	2016	Δ	Δ	●

(*) Indicadores del *Cuadro de Mando Integral Sintético del II Plan Estratégico de la provincia de Jaén*

(**) El aumento o disminución de esta variable no implica que se estén alcanzando los objetivos definidos para la *Estrategia 2*, pero se ha incluido en este cuadro por su relevancia

(***) Indicadores del *Cuadro de Mando Integral Jaén 2020 del II Plan Estratégico de la provincia de Jaén*

.../... continúa

Estrategia 2: Jaén, calidad ambiental *–continuación-*							
Nº	**Indicador**	**Unidad de medida**	**Dato**	**Período**	**Tendencia**	**Tendencia deseada**	**evolución**
2.24	Cabezas de ganadería extensiva	Nº de cabezas	300.568	2017	∇	∆	●
2.25	Explotaciones de ganadería ecológica	Nº de explotaciones	558	2017	∇	∆	●
2.26	Población atendida por EDARs respecto al total	%	79,15	2017	∇	∆	●
2.27	Población afectada por aguas calificadas no aptas para el consumo respecto al total	%	0,01	2017	∇	∇	●
2.28	Incumplimientos en agua de consumo	Nº de incumplimientos	7	2018	=	∇	●
2.29	Emisiones de gases de efecto invernadero del sector industrial	t CO_2 equivalente	669.748	2017	∆	∇	●
2.30	Variación de emisiones de gases de efecto invernadero (*)	%	-36,32	2017	∆	∇	●

(*) Indicadores del *Cuadro de Mando Integral Jaén 2020 del II Plan Estratégico de la provincia de Jaén*

Estrategia 3: Jaén, innovadora							
Nº	**Indicador**	**Unidad de medida**	**Dato**	**Período**	**Tendencia**	**Tendencia deseada**	**Evolución**
3.1	Solicitudes de patentes (*)	Nº de solicitudes	11	2018	∇	Δ	●
3.2	Patentes en vigor	Nº de patentes	176	2017	Δ	Δ	●
3.3	Patentes en explotación	Nº de patentes	47	2017	Δ	Δ	●
3.4	Patentes en explotación respecto al total	%	31,54	2017	Δ	Δ	●
3.5	Ingresos de patentes	Miles de euros	4,28	2017	∇	Δ	●
3.6	Ingresos por transferencia	Miles de euros	1.731,79	2017	Δ	Δ	●
3.7	Ingresos de patentes respecto al total de ingresos por transferencia	%	0,25	2017	∇	Δ	●
3.8	Contratos y convenios de transf. de conocimiento suscritos (*)	Nº de contratos	440	2017	Δ	Δ	●
3.9	Ingresos de contratos y convenios de transf. de conocimiento suscritos	Miles de euros	9.485,27	2017	Δ	Δ	●
3.10	Contratos y convenios de transf. de conocimiento suscritos con empresas respecto al total (*)	%	83,86	2017	Δ	Δ	●
3.11	Ingresos de contratos y convenios de transf. de conocimiento suscritos con empresas	Miles de euros	8.343,26	2017	Δ	Δ	●
3.12	Contratos y convenios de transf. de conoc. suscritos con entidades de la provincia respecto al total (*)	%	33,64	2017	∇	Δ	●
3.13	Ingresos de contratos y convenios de transf. de conocimiento suscritos con entidades de la provincia	Miles de euros	6.109,00	2017	Δ	Δ	●
3.14	Investigadores que participan en actividades de transferencia	Nº de investigadores	428	2017	Δ	Δ	●
3.15	Personal docente e investigador de la UJA	Nº de personas	963	2017	Δ	Δ	●
3.16	Investigadores de la UJA que realizan transferencia respecto al PDI total	%	27,41	2017	Δ	Δ	●
3.17	EBTs creadas	Nº de EBTs	5	2017	=	Δ	●
3.18	Trabajadores en EBTs	Nº de personas	21	2017	∇	Δ	●
3.19	EBTs que mantienen su actividad	Nº de EBTs	22	2017	Δ	Δ	●
3.20	Gasto en I+D (*)	Miles de euros	37.440,06	2017	∇	Δ	●
3.21	Gasto en I+D respecto al gasto total	%	31,73	2017	∇	Δ	●
3.22	Proyectos de I+D	Nº de proyectos	93	2017	∇	Δ	●
3.23	Ingresos de proyectos de I+D	Miles de euros	3.362,28	2017	∇	Δ	●

(*) Indicadores del *Cuadro de Mando Integral Sintético del II Plan Estratégico de la provincia de Jaén*

.../... continúa

ESTRATEGIA 3: JAÉN, INNOVADORA *–continuación-*							
Nº	**INDICADOR**	**UNIDAD DE MEDIDA**	**DATO**	**PERÍODO**	**TENDENCIA**	**TENDENCIA DESEADA**	**EVOLUCIÓN**
3.24	Proyectos de I+D+i apoyados por la Agencia IDEA	Nº de proyectos	13	2017	∇	Δ	●
3.25	Incentivos a la I+D+i aprobados por la Agencia IDEA	Miles de euros	3.648,21	2017	Δ	Δ	●
3.26	Inversión en I+D+i cubierta por los incentivos de la Agencia IDEA	%	23,99	2017	∇	Δ	●
3.27	Gasto en I+D de los agentes del conocimiento respecto al PIB (*)	%	0,34	2016	∇	Δ	●

(*) Indicadores del *Cuadro de Mando Integral Jaén 2020 del II Plan Estratégico de la provincia de Jaén*

ESTRATEGIA 4: JAÉN, CULTURAL Y EDUCATIVA							
Nº	**INDICADOR**	**UNIDAD DE MEDIDA**	**DATO**	**PERÍODO**	**TENDENCIA**	**TENDENCIA DESEADA**	**EVOLUCIÓN**
4.1	Tasa de fracaso escolar bruta (*)	%	17,30	Curso 2015/2016	∇	∇	●
4.2	Población de 16 y más años analfabeta (*)	%	3,64	2017	∇	∇	●
4.3	Hombres de 16 y más años analfabetos	%	2,28	2017	∇	∇	●
4.4	Mujeres de 16 y más años analfabetas	%	4,96	2017	∇	∇	●
4.5	Población de 16 y más años con estudios superiores (*)	%	17,55	2017	∆	∆	●
4.6	Hombres de 16 y más años con estudios superiores	%	16,43	2017	∆	∆	●
4.7	Mujeres de 16 y más años con estudios superiores	%	18,64	2017	∆	∆	●
4.8	Estudiantes matriculados en la UJA	Nº de personas	12.948	Curso 2017/2018	∇	∆	●
4.9	Estudiantes matriculados en otras universidades	Nº de personas	3.131	Curso 2016/2017	∇	∆	●
4.10	Egresados de la UJA	Nº de personas	1.898	Curso 2016/2017	∇	∆	●
4.11	Doctores de la UJA respecto al PDI total	%	83,18	2017	∇	∆	●
4.12	Visitantes de bibliotecas públicas	Miles de visitantes	910,17	2017	∇	∆	●
4.13	Préstamos de bibliotecas públicas	Nº de préstamos	209.752	2017	∇	∆	●
4.14	Bibliotecas escolares	Nº de bibliotecas	304	Curso 2017/2018	∆	∆	●
4.15	Libros editados	Nº de títulos	379	2017	∆	∆	●
4.16	Visitas registradas en museos públicos	Nº de visitas	135.996	2017	∆	∆	●
4.17	Visitas registradas a la Red de Espacios Culturales	Nº de visitas	43.051	2017	∆	∆	●
4.18	Asociaciones culturales (*)	Nº de asociaciones	2.945	2017	∆	∆	●
4.19	Inscripciones de asociaciones culturales	Nº de inscripciones	62	2017	∇	(**)	
4.20	Espectadores de cine respecto a la población	Nº de espectadores/ 100 hab	115,72	2017	∆	∆	●
4.21	Personas que practican deporte de forma habitual (*)	%	40,00	2017	∇	∆	●
4.22	Licencias federativas	Nº de licencias	41.611	2016	∆	∆	●
4.23	Clubes deportivos	Nº de clubes	1.822	2017	∆	∆	●
4.24	Entidades deportivas	Nº de entidades	1.826	2017	∆	∆	●
4.25	Grupos de escuelas deportivas	Nº de grupos	322	Curso 2017/2018	=	∆	●
4.26	Ratio alumnado/profesorado en centros de educación infantil	Alumnado/ profesorado	13,37	Curso 2017/2018	∆	∇	●
4.27	Ratio alumnado/profesorado en centros de educación primaria	Alumnado/ profesorado	15,20	Curso 2017/2018	∆	∇	●
4.28	Ratio alumnado/profesorado en centros de educación secundaria	Alumnado/ profesorado	10,48	Curso 2017/2018	∇	∇	●

(*) Indicadores del *Cuadro de Mando Integral Sintético del II Plan Estratégico de la provincia de Jaén*

(**) El aumento o disminución de esta variable no implica que se estén alcanzando los objetivos definidos para la *Estrategia 4*, pero se ha incluido en este cuadro por su relevancia

.../... continúa

Estrategia 4: Jaén, cultural y educativa *–continuación-*							
Nº	**Indicador**	**Unidad de medida**	**Dato**	**Período**	**Tendencia**	**Tendencia deseada**	**evolución**
4.29	Ratio alumnado/unidades en centros de educación infantil	Alumnado/ unidades	16,76	Curso 2017/2018	∇	∇	●
4.30	Ratio alumnado/unidades en centros de educación primaria	Alumnado/ unidades	20,21	Curso 2017/2018	∇	∇	●
4.31	Ratio alumnado/unidades en centros de educación secundaria	Alumnado/ unidades	24,77	Curso 2017/2018	∇	∇	●
4.32	Abandono escolar prematuro (*)	%	24,00	2017	∇	∇	●
4.33	Población de 30 a 34 años con estudios superiores (*)	%	36,06	2017	∆	∆	●
4.34	Bibliotecas respecto a la población	Bibliotecas/ 100.000 hab	13,73	2016	∇	∆	●
4.35	Libros respecto a la población	Libros/hab	1,48	2016	∆	∆	●
4.36	Población ocupada en actividades culturales	Nº de personas	2.023	2018	∇	∆	●
4.37	Población ocupada en actividades culturales respecto al total	%	0,93	2018	∇	∆	●
4.38	Empresas del ámbito cultural	Nº de empresas	422	2017	∆	∆	●
4.39	Empresas del ámbito cultural respecto al total	%	1,25	2017	∆	∆	●

(*) Indicadores del *Cuadro de Mando Integral Jaén 2020 del II Plan Estratégico de la provincia de Jaén*

Indicadores de la Estrategia 4: Jaén, cultural y educativa **DESAGREGADOS POR SEXO**							
Nº	**Indicador**	**Unidad de medida**	**Dato**	**Período**	**Tendencia**	**Tendencia deseada**	**evolución**
4.1a	Tasa de fracaso escolar bruta masculina	%	23,70	Curso 2015/2016	∇	∇	●
4.1b	Tasa de fracaso escolar bruta femenina	%	10,40	Curso 2015/2016	∇	∇	●
4.8a	Hombres matriculados en la UJA	Nº de personas	5.807	Curso 2017/2018	∇	∆	●
4.8b	Mujeres matriculadas en la UJA	Nº de personas	7.141	Curso 2017/2018	=	∆	●
4.10a	Hombres egresados de la UJA	Nº de personas	773	Curso 2016/2017	∇	∆	●
4.10b	Mujeres egresadas de la UJA	Nº de personas	1.125	Curso 2016/2017	∇	∆	●
4.21a	Hombres que practican deporte de forma habitual	%	49,20	2017	∇	∆	●
4.21b	Mujeres que practican deporte de forma habitual	%	31,20	2017	∇	∆	●
4.22a	Licencias federativas de hombres	Nº de licencias	36.419	2016	∆	∆	●
4.22b	Licencias federativas de mujeres	Nº de licencias	5.192	2016	∆	∆	●
4.32a	Abandono escolar prematuro masculino	%	32,10	2017	∆	∇	●
4.32b	Abandono escolar prematuro femenino	%	14,50	2017	∇	∇	●
4.36a	Hombres ocupados en actividades culturales	Nº de personas	997	2018	∇	∆	●
4.36b	Mujeres ocupadas en actividades culturales	Nº de personas	1.026	2018	∆	∆	●
4.36a	Hombres ocupados en actividades culturales respecto al total	%	0,79	2018	∇	∆	●
4.36b	Mujeres ocupadas en actividades culturales respecto al total	%	1,12	2018	∆	∆	●

Estrategia 5: Jaén, paraíso interior							
Nº	**Indicador**	**Unidad de medida**	**Dato**	**Período**	**Tendencia**	**Tendencia deseada**	**Evolución**
5.1	Viajeros que pernoctan en establecimientos hoteleros (*)	Nº de personas	540.751	2018	∇	Δ	●
5.2	Pernoctaciones en establecimientos hoteleros (*)	Nº de pernoctaciones	967.040	2018	Δ	Δ	●
5.3	Estancia media	Días	1,79	2018	Δ	Δ	●
5.4	Grado de ocupación	%	31,08	2018	Δ	Δ	●
5.5	Gasto medio diario	Euros	85,19	2018	Δ	Δ	●
5.6	Ingresos por turismo (*)	Millones de euros	112,94	2018	Δ	Δ	●
5.7	Índice sintético de percepción del visitante (*)	Calificación (de 1 a 10)	8,50	2018	Δ	Δ	●
5.8	Cuota de mercado en Andalucía	%	1,82	2018	=	Δ	●
5.9	Establecimientos hoteleros	Nº de establecimientos	174	2018	∇	Δ	●
5.10	Plazas en establecimientos hoteleros	Nº de plazas	8.444	2018	∇	Δ	●
5.11	Apartamentos turísticos	Nº de apartamentos	605	2018	Δ	Δ	●
5.12	Plazas en apartamentos turísticos	Nº de plazas	2.413	2018	Δ	Δ	●
5.13	Acampamentos turísticos	Nº de acampamentos	11	2018	=	Δ	●
5.14	Plazas en acampamentos turísticos	Nº de plazas	3.678	2017	∇	Δ	●
5.15	Alojamientos de turismo rural	Nº de alojamientos	187	2018	Δ	Δ	●
5.16	Plazas en alojamientos de turismo rural	Nº de plazas	1.976	2018	∇	Δ	●
5.17	Establecimientos de alojamiento turístico	Nº de establecimientos	977	2018	Δ	Δ	●
5.18	Plazas de alojamiento turístico (*)	Nº de plazas	16.574	2017	Δ	Δ	●
5.19	Museos y centros de interpretación	Nº de museos y centros	81	2018	=	Δ	●
5.20	Empresas de servicios turísticos	Nº de empresas	240	2016	Δ	Δ	●
5.21	Personal empleado en establecimientos hoteleros (*)	Nº de personas	931	2018	∇	Δ	●
5.22	Viajeros andaluces respecto al total nacional	%	51,32	2017	Δ	(**)	
5.23	Viajeros extranjeros respecto al total	%	13,52	2018	∇	Δ	●

(*) Indicadores del *Cuadro de Mando Integral Sintético del II Plan Estratégico de la provincia de Jaén*

(**) El aumento o disminución de esta variable no implica que se estén alcanzando los objetivos definidos para la *Estrategia 5*, pero se ha incluido en este cuadro por su relevancia

.../... continúa

Estrategia 5: Jaén, paraíso interior *–continuación-*							
Nº	**Indicador**	**Unidad de medida**	**Dato**	**Período**	**Tendencia**	**Tendencia deseada**	**Evolución**
5.24	Viajeros entrados en Úbeda y Baeza	Nº de personas	134.125	2017	Δ	Δ	●
5.25	Viajeros entrados en Jaén capital	Nº de personas	121.655	2017	Δ	Δ	●
5.26	Viajeros entrados en el Parque Natural de Cazorla, Segura y Las Villas	Nº de personas	106.849	2017	Δ	Δ	●
5.27	Viajeros entrados en otros destinos	Nº de personas	180.124	2017	∇	Δ	●
5.28	Bienes del patrimonio inmueble (*)	Nº de bienes	532	2018	Δ	Δ	●
5.29	Bienes del patrimonio inmueble incoados (*)	Nº de bienes	9	2018	=	Δ	●
5.30	Viajeros que pernoctan en establecimientos no hoteleros	Nº de personas	148.445	2018	Δ	Δ	●
5.31	Pernoctaciones en establecimientos no hoteleros	Nº de establecimientos	392.001	2018	Δ	Δ	●
5.32	Índice Espacial de Frecuentación Turística (ISFT)	Nº de viajeros/Km^2	51,09	2018	Δ	Δ	●
5.33	Personal empleado en establecimientos no hoteleros	Nº de personas	456	2018	Δ	Δ	●

(*) Indicadores del *Cuadro de Mando Integral Sintético del II Plan Estratégico de la provincia de Jaén*

Estrategia 6: Jaén, centro mundial del aceite de oliva							
Nº	**Indicador**	**Unidad de medida**	**Dato**	**Período**	**Tendencia**	**Tendencia deseada**	**Evolución**
6.1	Superficie de olivar	Hectáreas	577.745	2016	∇	(**)	
6.2	Olivar de regadío respecto al total	%	46,30	2016	∇	Δ	●
6.3	Superficie de olivar ecológico	Hectáreas	8.982,96	2017	∇	Δ	●
6.4	Superficie de olivar ecológico respecto a la superficie total	%	1,56	2016	∇	Δ	●
6.5	Superficie de olivar en producción integrada	Hectáreas	93.234,66	2017	∇	Δ	●
6.6	Superficie de olivar en producción integrada respecto al total	%	18,46	2016	Δ	Δ	●
6.7	Rendimiento de las explotaciones de regadío	kg/hectárea	6.238	2016	Δ	Δ	●
6.8	Rendimiento de las explotaciones de secano	kg/hectárea	2.400	2016	Δ	Δ	●
6.9	Almazaras	Nº de almazaras	325	Campaña 2018/2019	∇	(**)	
6.10	Cooperativas agrarias de segundo grado	Nº de cooperativas	7	2018	=	Δ	●
6.11	Producción de aceite de oliva (*)	Miles de toneladas	392,39	Campaña 2017/2018	∇	Δ	●
6.12	Producción de aceite de oliva respecto al total nacional	%	31,08	Campaña 2017/2018	∇	Δ	●
6.13	Producción de aceite de oliva respecto al total mundial (*)	%	12,35	Campaña 2017/2018	∇	Δ	●
6.14	Producción de aceite de oliva virgen extra respecto al total (*)	%	40,00	2016	∇	Δ	●
6.15	Consumo de aceite de oliva en España	Miles de toneladas	525,00	Campaña 2018/2019	Δ	Δ	●
6.16	Consumo de aceite de oliva en la Unión Europea	Miles de toneladas	1.529,30	Campaña 2018/2019	∇	Δ	●
6.17	Consumo de aceite de oliva en el mundo	Miles de toneladas	2.950,50	Campaña 2018/2019	∇	Δ	●
6.18	Precio medio ponderado del aceite de oliva (*)	€/kg	2,76	2018	∇	Δ	●
6.19	Precio medio del aceite de oliva virgen extra	€/kg	2,91	2018	∇	Δ	●
6.20	Exportaciones de aceite de oliva (*)	Miles de toneladas	85,17	2018	Δ	Δ	●
6.21	Valor de las exportaciones de aceite de oliva	Millones de euros	205,86	2018	∇	Δ	●
6.22	Exportaciones de aceite de oliva respecto al total nacional	%	6,25	2018	∇	Δ	●
6.23	Ventas de aceite de oliva de las almazaras	Miles de toneladas	405,95	Campaña 2017/2018	∇	Δ	●

(*) Indicadores del *Cuadro de Mando Integral Sintético del II Plan Estratégico de la provincia de Jaén*

(**) El aumento o disminución de esta variable no implica que se estén alcanzando los objetivos definidos para la *Estrategia 6*, pero se ha incluido en este cuadro por su relevancia

.../... continúa

Estrategia 6: Jaén, centro mundial del aceite de oliva *–continuación-*							
Nº	**Indicador**	**Unidad de medida**	**Dato**	**Período**	**Tendencia**	**Tendencia deseada**	**Evolución**
6.24	Aceite de oliva virgen adquirido por las almazaras	Miles de toneladas	21,67	Campaña 2017/2018	Δ	(**)	
6.25	Contratos negociados en MFAO	Nº de contratos	0	2018	=	Δ	●
6.26	Operaciones registradas de aceite de oliva virgen extra respecto al total	%	44,04	2018	∇	Δ	●
6.27	Proyectos de investigación en olivar y aceite de oliva	Nº de proyectos	12	2017	∇	Δ	●
6.28	Ingresos de proyectos de investigación en olivar y aceite de oliva	Miles de euros	163,80	2017	∇	Δ	●
6.29	Valor Añadido Bruto del sector agrario (*)	Millones de euros	1.276,54	2016	∇	Δ	●
6.30	Tasa de variación del Valor Añadido Bruto del sector agrario (*)	%	-1,58	2016	∇	Δ	●
6.31	Valor Añadido Bruto del sector agrario respecto al PIB (*)	%	11,69	2016	∇	∇	●
6.32	Subvenciones a la producción agraria	Millones de euros	397,32	2017	Δ	=	●
6.33	Población activa en el sector agrario	Nº de personas	45.400	2018	∇	Δ	●
6.34	Población activa en el sector agrario respecto al total	%	16,13	2018	∇	(**)	
6.35	Población ocupada en el sector agrario (*)	Nº de personas	26.100	2018	∇	Δ	●
6.36	Población ocupada en el sector agrario respecto al total (*)	%	12,05	2018	∇	(**)	

(*) Indicadores del *Cuadro de Mando Integral Sintético del II Plan Estratégico de la provincia de Jaén*

(**) El aumento o disminución de esta variable no implica que se estén alcanzando los objetivos definidos para la *Estrategia 6*, pero se ha incluido en este cuadro por su relevancia

Estrategia 7: Jaén, provincia bien comunicada							
Nº	**Indicador**	**Unidad de medida**	**Dato**	**Período**	**Tendencia**	**Tendencia deseada**	**Evolución**
7.1	Potencia total instalada (*)	MW	534,60	2017	=	Δ	●
7.2	Potencia instalada con energías renovables	MW	357,50	2018	∇	Δ	●
7.3	Potencia instalada con energías renovables respecto al total	%	67,17	2017	=	Δ	●
7.4	Calidad del suministro eléctrico medido por el TIEPI	Horas	1,54	2017	Δ	∇	●
7.5	Calidad del suministro eléctrico medido por el NIEPI	Nº de cortes	2,71	2017	Δ	∇	●
7.6	Red viaria de rango nacional	km	460	2017	=	(**)	
7.7	Red viaria nacional de gran capacidad (*)	km	202	2016	∇	Δ	●
7.8	Red viaria nacional convencional	km	258	2016	Δ	(**)	
7.9	Red viaria nacional de gran capacidad respecto al total nacional (*)	%	43,91	2016	∇	Δ	●
7.10	Red viaria de rango autonómico	km	1.478	2017	=	(**)	
7.11	Red viaria autonómica de gran capacidad (*)	km	79	2017	=	Δ	●
7.12	Red viaria autonómica convencional	km	1.399	2017	=	(**)	
7.13	Red viaria autonómica de gran capacidad respecto al total autonómico (*)	%	5,35	2017	=	Δ	●
7.14	Red viaria de rango provincial	km	909	2017	=	Δ	●
7.15	Red viaria total	km	2.847	2017	=	Δ	●
7.16	Red viaria total respecto a la población	km/1.000 hab	4,42	2017	∇	Δ	●
7.17	Duración del trayecto Jaén-Úbeda por carretera	Minutos	47	2018	∇	∇	●
7.18	Duración del trayecto Úbeda-Linares por carretera	Minutos	26	2018	∇	∇	●
7.19	Duración del trayecto Jaén-Andújar por carretera	Minutos	48	2018	∇	∇	●
7.20	Intensidad media diaria de la A-316	Vehículos/día	9.949	2016	∇	Δ	●
7.21	Intensidad media diaria de la A-32	Vehículos/día	1.267	2016	∇	Δ	●
7.22	Intensidad media diaria de la A-81	Vehículos/día	4.441	2016	Δ	Δ	●
7.23	Duración del trayecto Jaén-Madrid por ferrocarril	Minutos	225	2018	Δ	∇	●

(*) Indicadores del *Cuadro de Mando Integral Sintético del II Plan Estratégico de la provincia de Jaén*

(**) El aumento o disminución de esta variable no implica que se estén alcanzando los objetivos definidos para la *Estrategia 7*, pero se ha incluido en este cuadro por su relevancia

.../... continúa

***Estrategia 7: Jaén, provincia bien comunicada** –continuación-*							
Nº	**Indicador**	**Unidad de medida**	**Dato**	**Período**	**Tendencia**	**Tendencia deseada**	**Evolución**
7.24	Duración del trayecto Jaén-Córdoba por ferrocarril	Minutos	97	2018	Δ	∇	●
7.25	Servicios ferroviarios intraprovinciales (*)	Nº de servicios	18	2018	=	Δ	●
7.26	Licitación de obra pública (*)	Millones de euros	108,87	2018	Δ	Δ	●
7.27	Licitación pública de obra civil	Millones de euros	57,06	2018	Δ	Δ	●
7.28	Licitación pública de edificaciones	Millones de euros	51,81	2018	Δ	Δ	●
7.29	Líneas móviles pospago respecto a la población	Nº de líneas/100 hab	75,20	2017	Δ	Δ	●
7.30	Líneas de banda ancha respecto a la población	Nº de líneas/100 hab	23,20	2017	Δ	Δ	●
7.31	Accesos instalados de fibra óptica respecto al total	%	53,91	2017	Δ	Δ	●
7.32	Viviendas con acceso a Internet respecto al total (*)	%	81,81	2018	Δ	Δ	●
7.33	Estaciones Base de telefonía móvil 2G y 3G	Nº de estaciones	728	2017	∇	(**)	
7.34	Estaciones Base de telefonía móvil 2G y 3G respecto al total nacional	%	1,25	2017	Δ	(**)	
7.35	Estaciones Base de telefonía móvil 4G (*)	Nº de estaciones	600	2017	Δ	Δ	●
7.36	Reclamaciones de los usuarios de servicios de telecomunicaciones	Nº de reclamaciones	4	2017	∇	∇	●
7.37	Red ferroviaria	km	248	2018	=	(**)	
7.38	Red ferroviaria de altas prestaciones	km	0	2018	=	Δ	●
7.39	Viajeros subidos y bajados en estaciones de ferrocarril	Nº de viajeros	461.939	2018	Δ	Δ	●
7.40	Accidentes de tráfico con víctimas	Nº de accidentes	928	2017	Δ	∇	●
7.41	Licitación de obra pública respecto a la población	Euros/hab	170,61	2018	Δ	Δ	●
7.42	Licitación de obra pública respecto a la superficie	Miles de euros/Km^2	8,07	2018	Δ	Δ	●
7.43	Salida de mercancías transportadas por RENFE en tráfico nacional	Miles de toneladas	10,46	2017	Δ	Δ	●
7.44	Llegada de mercancías transportadas por RENFE en tráfico nacional	Miles de toneladas	0,19	2017	∇	Δ	●

(*) Indicadores del *Cuadro de Mando Integral Sintético del II Plan Estratégico de la provincia de Jaén*

(**) El aumento o disminución de esta variable no implica que se estén alcanzando los objetivos definidos para la *Estrategia 7*, pero se ha incluido en este cuadro por su relevancia

Estrategia 8: Jaén, provincia para la convivencia y el bienestar social							
Nº	**Indicador**	**Unidad de medida**	**Dato**	**Período**	**Tendencia**	**Tendencia deseada**	**Evolución**
8.1	Población (*)	Nº de personas	638.099	2018	∇	Δ	●
8.2	Tasa de natalidad	Nacimientos/ 1.000 hab	7,67	2017	∇	Δ	●
8.3	Crecimiento vegetativo	Nº de personas	-1.705	2017	∇	Δ	●
8.4	Municipios que incrementan su población respecto al total	%	8,25	2018	=	Δ	●
8.5	Bajas por variación residencial (emigraciones)	Nº de personas	16.908	2017	Δ	∇	●
8.6	Altas por variación residencial (inmigraciones)	Nº de personas	12.990	2017	Δ	Δ	●
8.7	Saldo migratorio (*)	Nº de personas	-3.918	2017	∇	Δ	●
8.8	Población extranjera respecto al total	%	2,37	2018	∇	(**)	
8.9	Índice de envejecimiento	%	122,50	2018	Δ	(**)	
8.10	Tasa de envejecimiento	%	18,91	2018	Δ	(**)	
8.11	Esperanza de vida (*)	Años	82,07	2017	Δ	Δ	●
8.12	Tasa de actividad (*)	%	52,90	2018	∇	Δ	●
8.13	Tasa de actividad masculina	%	60,02	2018	∇	Δ	●
8.14	Tasa de actividad femenina	%	45,97	2018	∇	Δ	●
8.15	Tasa de paro (*)	%	23,01	2018	∇	∇	●
8.16	Tasa de paro masculina	%	20,35	2018	∇	∇	●
8.17	Tasa de paro femenina	%	26,37	2018	∇	∇	●
8.18	Tasa de ocupación	%	76,98	2018	Δ	Δ	●
8.19	Tasa de empleo (***)	%	40,72	2018	Δ	Δ	●
8.20	Afiliaciones en alta laboral a la Seguridad Social (*)	Nº de afiliaciones	234.986	2018	Δ	Δ	●
8.21	Productividad laboral	Euros/ trabajador	54.823	2016	∇	Δ	●
8.22	Tasa de temporalidad	%	97,65	2018	∇	∇	●
8.23	Mujeres empleadas respecto al total de ocupados	%	42,12	2018	Δ	Δ	●
8.24	Paro registrado de personas > de 45 años respecto al total	%	44,24	2018	Δ	∇	●
8.25	Paro registrado de personas < de 25 años respecto al total	%	10,66	2018	∇	∇	●
8.26	Paro registrado de personas con discapacidad	Nº de personas	1.368	2018	Δ	∇	●
8.27	Tasa de dependencia (*)	%	52,27	2018	Δ	∇	●

(*) Indicadores del *Cuadro de Mando Integral Sintético del II Plan Estratégico de la provincia de Jaén*

(**) El aumento o disminución de esta variable no implica que se estén alcanzando los objetivos definidos para la *Estrategia 8*, pero se ha incluido en este cuadro por su relevancia

(***) Indicadores del *Cuadro de Mando Integral Jaén 2020 del II Plan Estratégico de la provincia de Jaén*

.../... continúa

Estrategia 8: Jaén, provincia para la convivencia y el bienestar social *–continuación-*							
Nº	**Indicador**	**Unidad de medida**	**Dato**	**Período**	**Tendencia**	**Tendencia deseada**	**Evolución**
8.28	Cooperativas	Nº de cooperativas	341	2017	∇	Δ	●
8.29	Trabajadores en cooperativas	Nº de personas	5.598	2017	Δ	Δ	●
8.30	Mujeres trabajadoras en soc. cooperativas respecto al total	%	45,30	2017	Δ	Δ	●
8.31	Sociedades laborales	Nº de soc. laborales	217	2017	∇	Δ	●
8.32	Trabajadores en sociedades laborales	Nº de personas	1.196	2017	Δ	Δ	●
8.33	Mujeres trabajadoras en soc. laborales respecto al total	%	34,40	2017	Δ	Δ	●
8.34	Afiliaciones en alta laboral en el régimen de autónomos de la SS (*)	Nº de afiliaciones	40.608	2018	Δ	Δ	●
8.35	Afiliaciones en alta laboral en el régimen de autónomos de la SS respecto al total	%	17,28	2018	Δ	Δ	●
8.36	Cursos en Escuelas Taller, Casas de Oficio y Talleres de Empleo	Nº de cursos	0	2016	=	Δ	●
8.37	Alumnos en Escuelas Taller, Casas de Oficio y Talleres de Empleo	Nº de alumnos	0	2016	=	Δ	●
8.38	Aumento salarial pactado en convenios colectivos	%	2,04	2018	Δ	Δ	●
8.39	Empresas afectadas por convenios colectivos	Nº de empresas	61.658	2017	Δ	Δ	●
8.40	Trabajadores afectados por convenios colectivos	Nº de personas	158.222	2017	Δ	Δ	●
8.41	Beneficiarios de prestaciones por desempleo	Miles de personas	49,60	2018	∇	(**)	
8.42	Tasa de cobertura de las prestaciones por desempleo (*)	%	84,59	2018	Δ	Δ	●
8.43	Centros de atención social	Nº de centros	332	2017	∇	Δ	●
8.44	Centros de atención especializada	Nº de centros	11	2016	∇	Δ	●
8.45	Camas en centros de atención especializada	Nº de camas	1.391	2016	Δ	Δ	●
8.46	Camas en centros de atención especializada respecto a la población	Nº de camas/ 1.000 hab	2,15	2016	Δ	Δ	●
8.47	Recursos de atención primaria	Nº de recursos	196	2016	=	Δ	●
8.48	Prestaciones por maternidad percibidas por hombres respecto al total	%	1,11	2018	Δ	Δ	●
8.49	Víctimas mortales por violencia de género	Nº de casos	1	2018	Δ	∇	●
8.50	Denuncias por violencia de género	Nº de denuncias	1.493	2018	∇	(**)	
8.51	Condenas de los enjuiciados por violencia de género	%	90,13	2017	Δ	(**)	
8.52	Tasa de criminalidad	Infracciones/ 1.000 hab	24,58	2017	∇	∇	●
8.53	Variación de las personas paradas de larga duración (***)	Nº de personas	6.517	2018	∇	∇	●

(*) Indicadores del *Cuadro de Mando Integral Sintético del II Plan Estratégico de la provincia de Jaén*

(**) El aumento o disminución de esta variable no implica que se estén alcanzando los objetivos definidos para la *Estrategia 8*, pero se ha incluido en este cuadro por su relevancia

(***) Indicadores del *Cuadro de Mando Integral Jaén 2020 del II Plan Estratégico de la provincia de Jaén*

INDICADORES DE LA ESTRATEGIA 8: JAÉN, PROVINCIA PARA LA CONVIVENCIA Y EL BIENESTAR SOCIAL **DESAGREGADOS POR SEXO**							
Nº	**INDICADOR**	**UNIDAD DE MEDIDA**	**DATO**	**PERÍODO**	**TENDENCIA**	**TENDENCIA DESEADA**	**EVOLUCIÓN**
8.1a	Hombres	Nº de personas	315.549	2018	∇	Δ	●
8.1b	Mujeres	Nº de personas	322.550	2018	∇	Δ	●
8.2a	Tasa de natalidad de los hombres	Nacimientos/ 1.000 hab	3,85	2017	∇	Δ	●
8.2b	Tasa de natalidad de las mujeres	Nacimientos/ 1.000 hab	3,76	2017	∇	Δ	●
8.3a	Crecimiento vegetativo de los hombres	Nº de personas	-940	2017	∇	Δ	●
8.3b	Crecimiento vegetativo de las mujeres	Nº de personas	-770	2017	∇	Δ	●
8.5a	Bajas por variación residencial (emigraciones) de hombres	Nº de personas	8.587	2017	Δ	∇	●
8.5b	Bajas por variación residencial (emigraciones) de mujeres	Nº de personas	8.321	2017	Δ	∇	●
8.6a	Altas por variación residencial (inmigraciones) de hombres	Nº de personas	6.508	2017	∇	Δ	●
8.6b	Altas por variación residencial (inmigraciones) de mujeres	Nº de personas	6.482	2017	Δ	Δ	●
8.7a	Saldo migratorio de hombres	Nº de personas	-2.079	2017	∇	Δ	●
8.7b	Saldo migratorio de mujeres	Nº de personas	-1.839	2017	∇	Δ	●
8.8a	Población extranjera de hombres respecto al total	%	1,29	2018	∇	(*)	
8.8b	Población extranjera de mujeres respecto al total	%	1,08	2018	=	(*)	
8.9a	Índice de envejecimiento de los hombres	%	102,40	2018	Δ	(*)	
8.9b	Índice de envejecimiento de las mujeres	%	145,26	2018	Δ	(*)	
8.10a	Tasa de envejecimiento de los hombres	%	8,06	2018	Δ	(*)	
8.10b	Tasa de envejecimiento de las mujeres	%	10,85	2018	Δ	(*)	
8.11a	Esperanza de vida de los hombres	Años	79,32	2017	Δ	Δ	●
8.11b	Esperanza de vida de las mujeres	Años	84,84	2017	∇	Δ	●
8.18a	Tasa de ocupación masculina	%	79,65	2018	Δ	Δ	●
8.18b	Tasa de ocupación femenina	%	73,63	2018	Δ	Δ	●
8.19a	Tasa de empleo masculina	%	47,81	2018	∇	Δ	●
8.19b	Tasa de empleo femenina	%	33,85	2018	Δ	Δ	●

(*) El aumento o disminución de esta variable no implica que se estén alcanzando los objetivos definidos para la *Estrategia 8*, pero se ha incluido en este cuadro por su relevancia

.../... continúa

INDICADORES DE LA ESTRATEGIA 8: JAÉN, PROVINCIA PARA LA CONVIVENCIA Y EL BIENESTAR SOCIAL **DESAGREGADOS POR SEXO** *–continuación-*							
Nº	**INDICADOR**	**UNIDAD DE MEDIDA**	**DATO**	**PERÍODO**	**TENDENCIA**	**TENDENCIA DESEADA**	**EVOLUCIÓN**
8.20a	Afiliaciones de hombres en alta laboral a la Seguridad Social	Nº de afiliaciones	131.353	2018	Δ	Δ	●
8.20b	Afiliaciones de mujeres en alta laboral a la Seguridad Social	Nº de afiliaciones	103.633	2018	Δ	Δ	●
8.22a	Tasa de temporalidad masculina	%	98,00	2018	∇	∇	●
8.22b	Tasa de temporalidad femenina	%	96,89	2018	∇	∇	●
8.24a	Paro registrado de hombres > de 45 años respecto al total	%	44,71	2018	∇	∇	●
8.24b	Paro registrado de mujeres > de 45 años respecto al total	%	42,73	2018	Δ	∇	●
8.25a	Paro registrado de hombres < de 25 años respecto al total	%	12,27	2018	∇	∇	●
8.25b	Paro registrado de mujeres < de 25 años respecto al total	%	9,65	2018	∇	∇	●
8.26a	Paro registrado de hombres con discapacidad	Nº de parados	609	2018	=	∇	●
8.26b	Paro registrado de mujeres con discapacidad	Nº de parados	759	2018	Δ	∇	●
8.27a	Tasa de dependencia de los hombres	%	24,25	2018	Δ	∇	●
8.27b	Tasa de dependencia de las mujeres	%	27,89	2018	Δ	∇	●
8.34a	Afiliaciones de hombres en alta laboral en el régimen de autónomos de la SS	Nº de afiliaciones	27.122	2018	Δ	Δ	●
8.34b	Afiliaciones de mujeres en alta laboral en el régimen de autónomos de la SS	Nº de afiliaciones	13.486	2018	Δ	Δ	●
8.35a	Afiliaciones de hombres en alta laboral en el régimen de autónomos de la SS respecto al total	%	20,65	2018	Δ	Δ	●
8.35b	Afiliaciones de mujeres en alta laboral en el régimen de autónomos de la SS respecto al total	%	13,01	2018	Δ	Δ	●
8.51a	Condenas de los hombres enjuiciados por violencia de género	%	90,13	2017	Δ	(*)	
8.51b	Condenas de las mujeres enjuiciadas por violencia de género	%	-	2017	-	(*)	
8.53a	Variación de los hombres parados de larga duración	Nº de personas	2.400	2018	∇	∇	●
8.53b	Variación de las mujeres paradas de larga duración	Nº de personas	4.117	2018	∇	∇	●

(*) El aumento o disminución de esta variable no implica que se estén alcanzando los objetivos definidos para la *Estrategia 8*, pero se ha incluido en este cuadro por su relevancia

II Plan Estratégico de la provincia de Jaén

FICHAS DE INDICADORES

Fundación ESTRATEGIAS Para el Desarrollo de la Provincia de JAÉN

5. FICHAS DE INDICADORES

En el presente capítulo se incluyen las fichas técnicas de los 312 indicadores del *Cuadro de Mando Integral del II Plan Estratégico de la provincia de Jaén, 2020.* De éstos, 30 indicadores de las *Estrategias 4 y 8* se recogen, también, desagregados por sexo, con su correspondiente ficha técnica.

En cada ficha se ha recopilado, de forma homogénea, toda la información relevante que existe para cada uno de los indicadores de impacto seleccionados. En concreto, se han recogido los siguientes atributos: la denominación del indicador, el número que se le asigna (cuyo primer dígito corresponde a la *estrategia* a la que pertenece), la *estrategia* o *estrategias* a las que se pretende realizar el seguimiento (muchos de los indicadores son válidos para más de una), la tendencia deseada (evolución que debería tener el indicador para cumplir con las expectativas y objetivos del Plan), la definición/descripción del indicador (qué es lo que se mide y cómo se calcula), la unidad de medida (%, número de habitantes, etc.), el último dato disponible para el mismo (que representa el valor numérico que alcanza en el año para el que se recoge la información), la fecha del último dato disponible, la fuente primaria o secundaria de donde se obtiene, su periodicidad (mensual, trimestral, anual, etc.), otra información relevante, los datos existentes para el período 2008-2020 y un gráfico de evolución. En este último punto, siempre que ha sido posible, se han comparado los datos de la provincia de Jaén con los de Andalucía y España.

MODELO DE FICHA TÉCNICA DE LOS INDICADORES DEL CMI DEL II PLAN ESTRATÉGICO DE LA PROVINCIA DE JAÉN

DENOMINACIÓN DEL INDICADOR												**Nº**
ESTRATEGIA/S	Estrategia/s del II Plan a las que se pretende realizar el seguimiento/evaluación											
TENDENCIA DESEADA/VALOR A ALCANZAR	Tendencia o valor a conseguir (aumento, reducción, valor concreto, etc.)											
DEFINICIÓN/DESCRIPCIÓN DEL INDICADOR	Qué es lo que mide y cómo se calcula											
UNIDAD DE MEDIDA	%, número de habitantes, miles de personas, Km, etc.											
ÚLTIMO DATO DISPONIBLE	Valor numérico que alcanza											
FECHA DEL ÚLTIMO DATO DISPONIBLE	Año del que se obtiene el último dato											
FUENTE	Fuente primaria o secundaria de donde se obtiene											
PERIODICIDAD	Mensual/trimestral/anual/bianual/quinquenal											
OTRA INFORMACIÓN RELEVANTE	La que se estime oportuno incluir (aclaraciones, otra información de interés, etc.)											
2008	**2009**	**2010**	**2011**	**2012**	**2013**	**2014**	**2015**	**2016**	**2017**	**2018**	**2019**	**2020**
GRÁFICO DE EVOLUCIÓN DEL INDICADOR (los datos de la provincia de Jaén, siempre que ello sea posible, se comparan con los existentes en Andalucía y España)												

Para medir el *crecimiento inteligente, sostenible e integrador* de la provincia de Jaén, a partir de la edición de septiembre de 2015, se analizan 8 indicadores de las *Estrategias 2, 3, 4 y 8*. En concreto, los número 2.4, 2.5, 2.30, 3.27, 4.32, 4.33, 8.19 y 8.53, que constituyen el *Cuadro de Mando Integral Jaén 2020* (ver pág. 21).

Estos indicadores son los que más se asemejan, aunque no son idénticos, a los utilizados para medir los objetivos establecidos en la *Estrategia Europa 2020* para la Unión Europea (UE) y España, de los que no existe información provincializada. Para observar la evolución de estos últimos, a título informativo, se han incluido 8 fichas técnicas (2.4bis, 2.5bis, 2.30bis, 3.27bis, 4.32bis, 4.33bis, 8.19bis y 8.53bis) a continuación de cada uno de los indicadores establecidos para la provincia de Jaén.

En estas fichas "bis" se recogen los siguientes atributos: la denominación del indicador 2020, el número que se le ha asignado, el objetivo establecido para la UE y España, la definición/descripción del indicador (qué es lo que se mide y cómo se calcula), la unidad de medida (%, número de personas, etc.), la fecha del último dato disponible, la estadística de Eurostat de donde se obtiene y un gráfico de evolución del indicador para los ámbitos analizados (la UE y España).

MODELO DE FICHA TÉCNICA DE LOS INDICADORES DE LA ESTRATEGIA EUROPA 2020

DENOMINACIÓN DEL INDICADOR		**Nºbis**
OBJETIVO	Valor a alcanzar para la UE	Valor a alcanzar para España
DEFINICIÓN/DESCRIPCIÓN DEL INDICADOR	Qué es lo que mide y cómo se calcula	
UNIDAD DE MEDIDA	%, número de personas, etc.	
FECHA DEL ÚLTIMO DATO DISPONIBLE	Año del que se obtiene el último dato	
FUENTE	Estadística de Eurostat de donde se obtiene	
GRÁFICO DE EVOLUCIÓN DEL INDICADOR (datos de la UE y España)		

JAÉN, SOSTENIBLE

Se incluyen aquí las principales macromagnitudes económicas
y otros indicadores que no están asignados directamente a ninguna estrategia

1. Producto Interior Bruto
2. Tasa de variación del Producto Interior Bruto
3. Producto Interior Bruto per cápita
4. Renta Familiar Bruta Disponible
5. Renta Familiar Bruta Disponible per cápita
6. Índice de convergencia en Producto Interior Bruto per cápita con la Unión Europea
7. Valor Añadido Bruto del sector de la construcción
8. Tasa de variación del Valor Añadido Bruto del sector de la construcción
9. Valor Añadido Bruto del sector de la construcción respecto al PIB
10. Población ocupada en el sector de la construcción
11. Población ocupada en el sector de la construcción respecto al total
12. Valor Añadido Bruto del sector servicios
13. Tasa de variación del Valor Añadido Bruto del sector servicios
14. Valor Añadido Bruto del sector servicios respecto al PIB
15. Población ocupada en el sector servicios
16. Población ocupada en el sector servicios respecto al total

PRODUCTO INTERIOR BRUTO	**1**
ESTRATEGIA/S	Jaén, sostenible
TENDENCIA DESEADA/VALOR A ALCANZAR	Aumento
DEFINICIÓN/DESCRIPCIÓN DEL INDICADOR	Renta generada como consecuencia del valor de la producción, una vez descontado el consumo intermedio necesario para la obtención del producto o el valor del servicio
UNIDAD DE MEDIDA	Millones de euros
ÚLTIMO DATO DISPONIBLE	10.919,42
FECHA DEL ÚLTIMO DATO DISPONIBLE	2016
FUENTE	Instituto Nacional de Estadística (INE), *Contabilidad Regional de España*
PERIODICIDAD	Anual
OTRA INFORMACIÓN RELEVANTE	El PIB está calculado a precios de mercado Los datos son series homogéneas con base 2010 Los datos del último ejercicio son provisionales

2008	2009	2010	2011	2012	2013	2014	2015	2016	2017	2018	2019	2020
11.131	10.930	10.957	10.925	9.810	10.376	9.877	10.021	10.919				

GRÁFICOS DE EVOLUCIÓN DEL INDICADOR

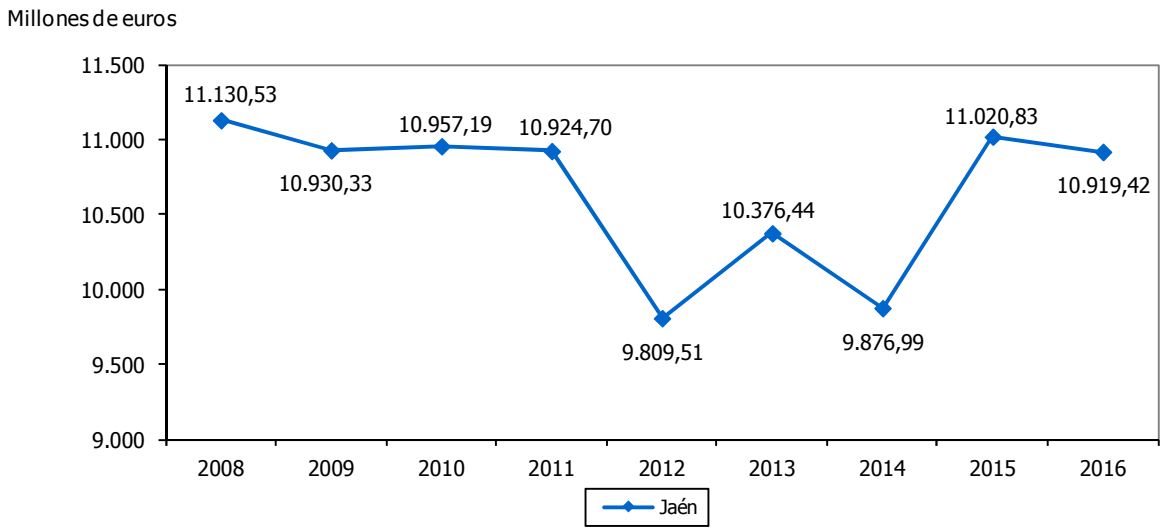

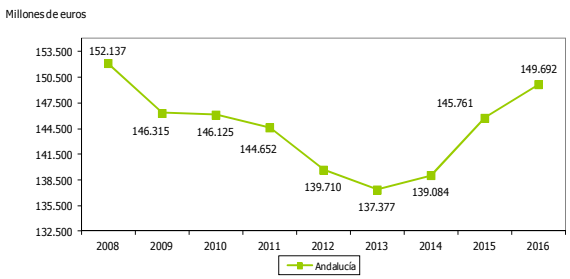

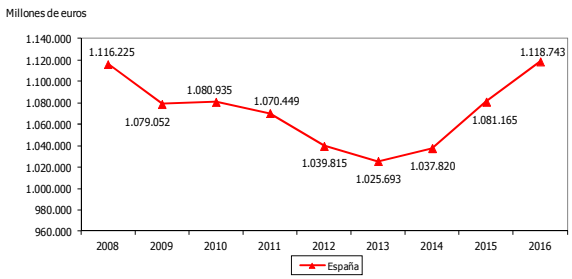

TASA DE VARIACIÓN DEL PRODUCTO INTERIOR BRUTO	2
ESTRATEGIA/S	Jaén, sostenible
TENDENCIA DESEADA/VALOR A ALCANZAR	Aumento
DEFINICIÓN/DESCRIPCIÓN DEL INDICADOR	Tasa de variación interanual del Producto Interior Bruto: $[(PIB_n - PIB_{n-1})/ PIB_{n-1}] \times 100$
UNIDAD DE MEDIDA	%
ÚLTIMO DATO DISPONIBLE	-0,92
FECHA DEL ÚLTIMO DATO DISPONIBLE	2016
FUENTE	Instituto Nacional de Estadística (INE), *Contabilidad Regional de España* Elaboración propia
PERIODICIDAD	Anual
OTRA INFORMACIÓN RELEVANTE	El PIB está calculado a precios de mercado Los datos son series homogéneas con base 2010 Los datos del último ejercicio son provisionales

2008	2009	2010	2011	2012	2013	2014	2015	2016	2017	2018	2019	2020
---	-1,80	0,25	-0,30	-10,21	5,78	-4,81	11,58	-0,92				

GRÁFICO DE EVOLUCIÓN DEL INDICADOR

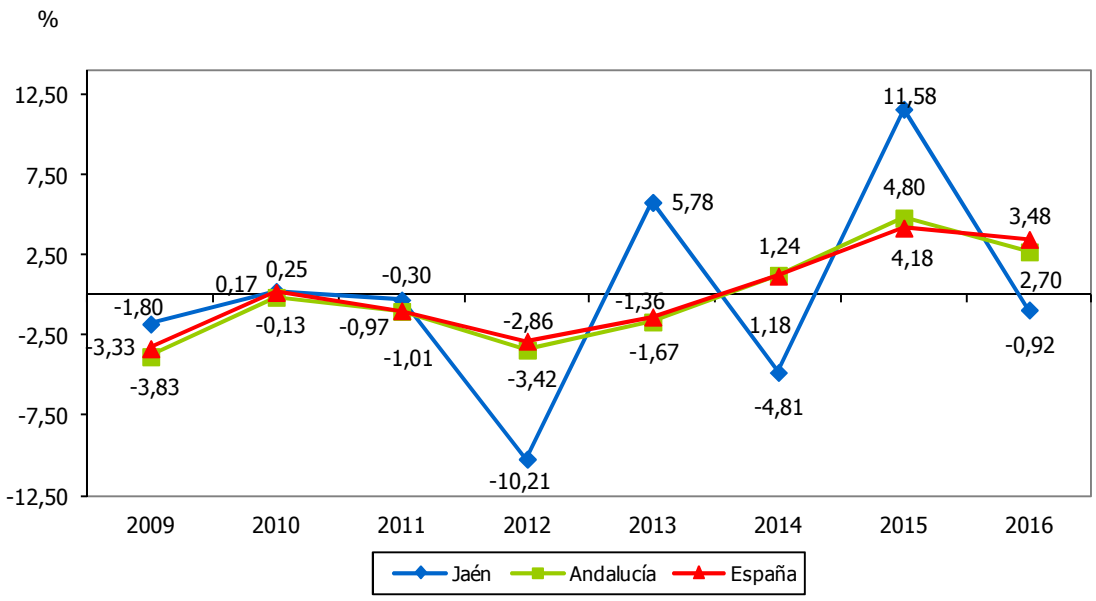

PRODUCTO INTERIOR BRUTO PER CÁPITA	3
ESTRATEGIA/S	Jaén, sostenible
TENDENCIA DESEADA/VALOR A ALCANZAR	Aumento
DEFINICIÓN/DESCRIPCIÓN DEL INDICADOR	Renta generada como consecuencia del valor de la producción, una vez descontado el consumo intermedio necesario para la obtención del producto o el valor del servicio en relación al número total de habitantes del territorio: (PIB pm/población total)
UNIDAD DE MEDIDA	Euros/hab
ÚLTIMO DATO DISPONIBLE	16.844,46
FECHA DEL ÚLTIMO DATO DISPONIBLE	2016
FUENTE	Instituto Nacional de Estadística (INE), *Contabilidad Regional de España* Instituto Nacional de Estadística (INE), *Padrón Municipal* Elaboración propia
PERIODICIDAD	Anual
OTRA INFORMACIÓN RELEVANTE	El PIB está calculado a precios de mercado Los datos son series homogéneas con base 2010 Los datos del último ejercicio son provisionales

2008	2009	2010	2011	2012	2013	2014	2015	2016	2017	2018	2019	2020
16.677	16.319	16.335	16.291	14.636	15.606	14.987	16.847	16.844				

GRÁFICO DE EVOLUCIÓN DEL INDICADOR

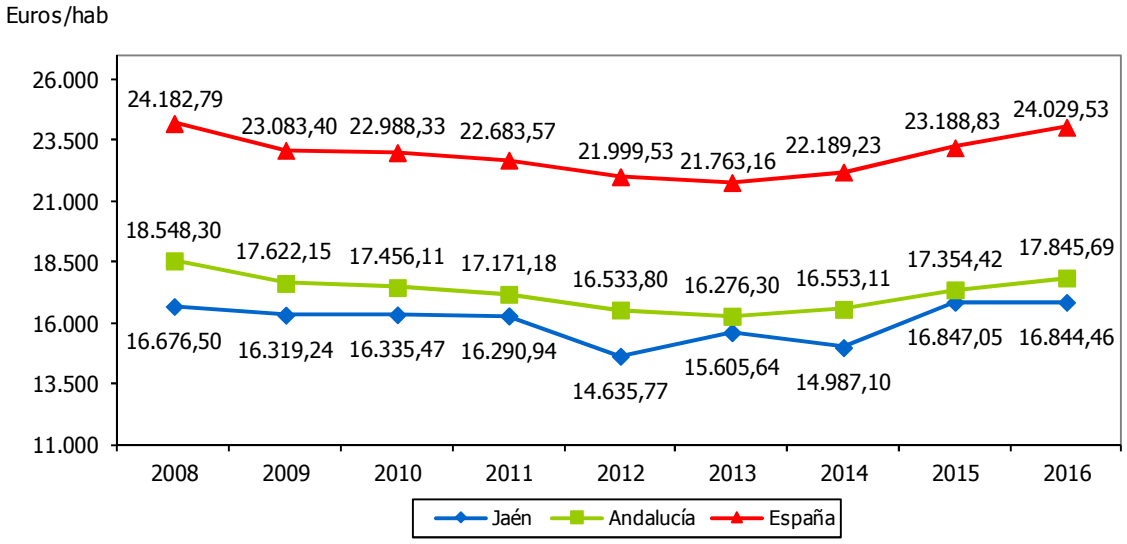

RENTA FAMILIAR BRUTA DISPONIBLE	4
ESTRATEGIA/S	Jaén, sostenible
TENDENCIA DESEADA/VALOR A ALCANZAR	Aumento
DEFINICIÓN/DESCRIPCIÓN DEL INDICADOR	Recursos de que disponen las familias para consumo y ahorro
UNIDAD DE MEDIDA	Millones de euros
ÚLTIMO DATO DISPONIBLE	7.947,67
FECHA DEL ÚLTIMO DATO DISPONIBLE	2011
FUENTE	Instituto Nacional de Estadística (INE), *Contabilidad Regional de España*
PERIODICIDAD	Anual
OTRA INFORMACIÓN RELEVANTE	La RFBD está calculada a euros corrientes Los datos de los dos últimos ejercicios son provisionales

2008	2009	2010	2011	2012	2013	2014	2015	2016	2017	2018	2019	2020
7.989	8.069	7.865	7.948									

GRÁFICOS DE EVOLUCIÓN DEL INDICADOR

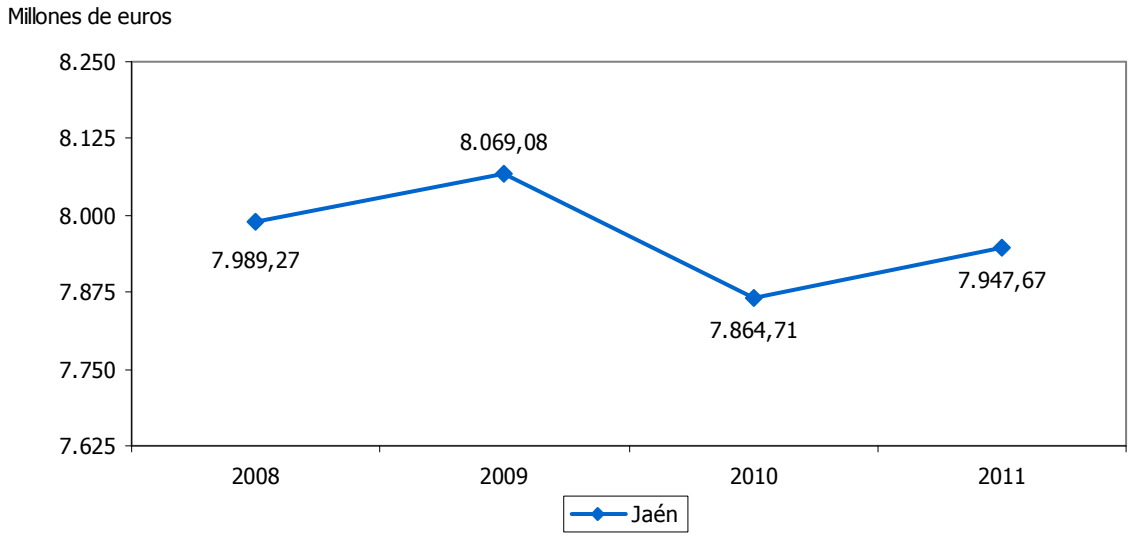

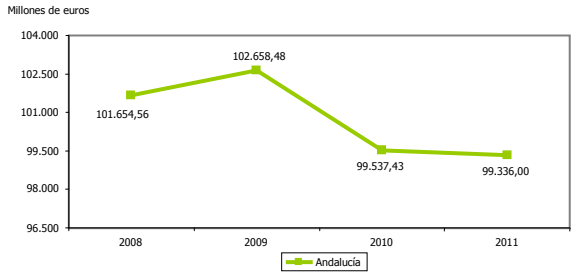

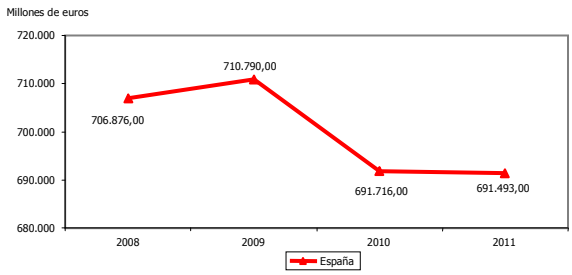

RENTA FAMILIAR BRUTA DISPONIBLE PER CÁPITA	5
ESTRATEGIA/S	Jaén, sostenible
TENDENCIA DESEADA/VALOR A ALCANZAR	Aumento
DEFINICIÓN/DESCRIPCIÓN DEL INDICADOR	Recursos de que disponen las familias para consumo y ahorro en relación al número total de habitantes del territorio: (RFBD/población total)
UNIDAD DE MEDIDA	Euros/hab
ÚLTIMO DATO DISPONIBLE	11.851,59
FECHA DEL ÚLTIMO DATO DISPONIBLE	2011
FUENTE	Instituto Nacional de Estadística (INE), *Contabilidad Regional de España* Instituto Nacional de Estadística (INE), *Padrón Municipal* Elaboración propia
PERIODICIDAD	Anual
OTRA INFORMACIÓN RELEVANTE	La RFBD está calculada a euros corrientes Los datos de los dos últimos ejercicios son provisionales

2008	2009	2010	2011	2012	2013	2014	2015	2016	2017	2018	2019	2020
11.970	12.047	11.725	11.852									

GRÁFICOS DE EVOLUCIÓN DEL INDICADOR

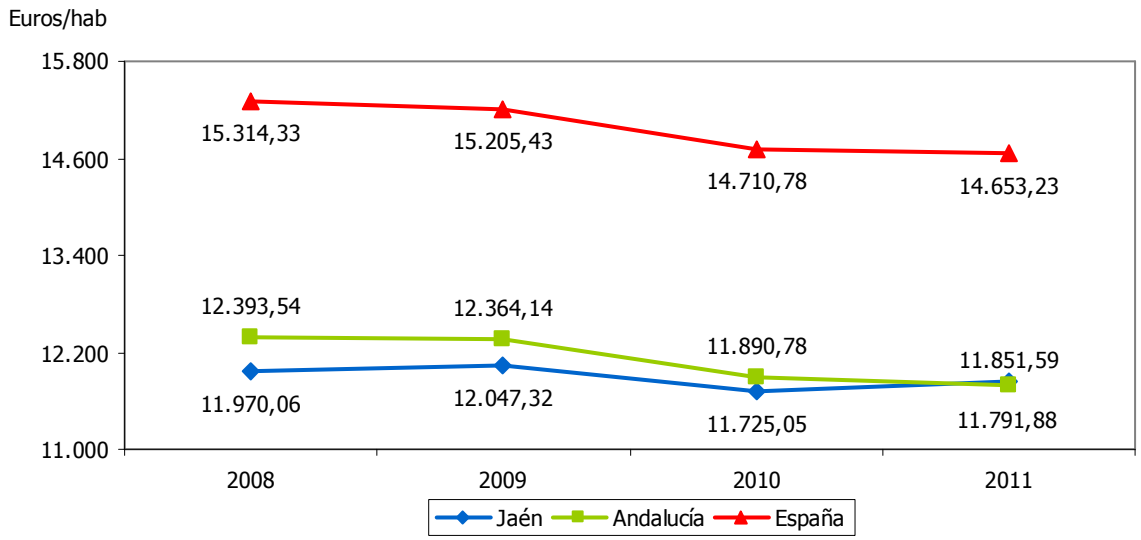

ÍNDICE DE CONVERGENCIA EN PRODUCTO INTERIOR BRUTO PER CÁPITA CON LA UNIÓN EUROPEA	6
ESTRATEGIA/S	Jaén, sostenible
TENDENCIA DESEADA/VALOR A ALCANZAR	Aumento
DEFINICIÓN/DESCRIPCIÓN DEL INDICADOR	Producto Interior Bruto per cápita en relación al Producto Interior Bruto per cápita de la Unión Europea (UE-28=100): (PIB/PIB UE) x 100
UNIDAD DE MEDIDA	%
ÚLTIMO DATO DISPONIBLE	57,49
FECHA DEL ÚLTIMO DATO DISPONIBLE	2016
FUENTE	Instituto Nacional de Estadística (INE), *Contabilidad Regional de España* Eurostat, *GDP and main components* Elaboración propia
PERIODICIDAD	Anual
OTRA INFORMACIÓN RELEVANTE	Los datos del último ejercicio son provisionales

2008	2009	2010	2011	2012	2013	2014	2015	2016	2017	2018	2019	2020
64,20	66,86	64,25	62,17	54,92	58,19	54,11	57,89	57,49				

GRÁFICO DE EVOLUCIÓN DEL INDICADOR

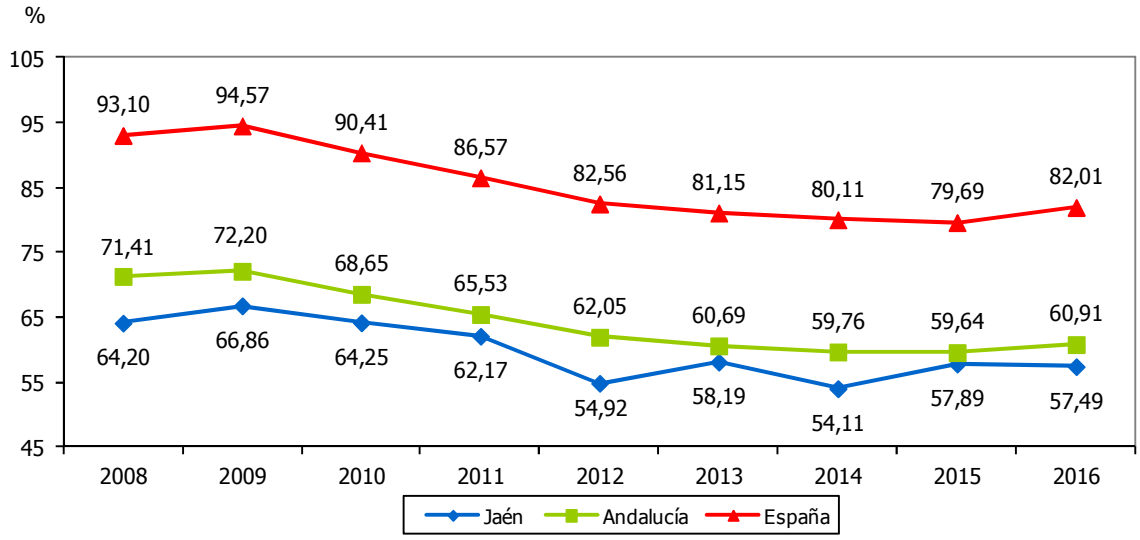

VALOR AÑADIDO BRUTO DEL SECTOR DE LA CONSTRUCCIÓN	7
ESTRATEGIA/S	Jaén, sostenible
TENDENCIA DESEADA/VALOR A ALCANZAR	Aumento
DEFINICIÓN/DESCRIPCIÓN DEL INDICADOR	Valor Añadido Bruto del sector de la construcción
UNIDAD DE MEDIDA	Millones de euros
ÚLTIMO DATO DISPONIBLE	610,94
FECHA DEL ÚLTIMO DATO DISPONIBLE	2016
FUENTE	Instituto Nacional de Estadística (INE), *Contabilidad Regional de España*
PERIODICIDAD	Anual
OTRA INFORMACIÓN RELEVANTE	El VAB está calculado a precios de mercado Los datos son series homogéneas con base 2010 Los datos del último ejercicio son provisionales

2008	2009	2010	2011	2012	2013	2014	2015	2016	2017	2018	2019	2020
1.273	1.288	1.013	886	746	593	553	574	611				

GRÁFICOS DE EVOLUCIÓN DEL INDICADOR

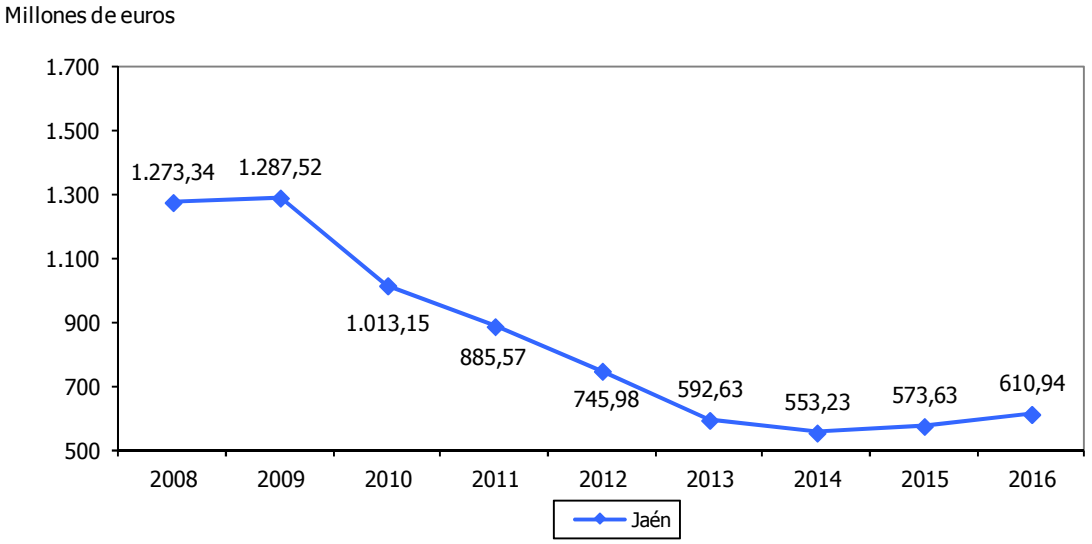

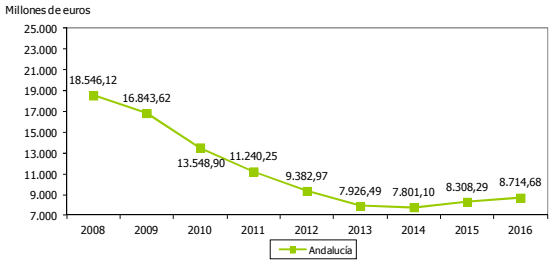

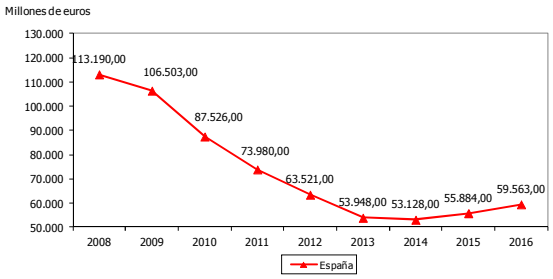

TASA DE VARIACIÓN DEL VALOR AÑADIDO BRUTO DEL SECTOR DE LA CONSTRUCCIÓN	8
ESTRATEGIA/S	Jaén, sostenible
TENDENCIA DESEADA/VALOR A ALCANZAR	Aumento
DEFINICIÓN/DESCRIPCIÓN DEL INDICADOR	Tasa de variación interanual del Valor Añadido Bruto del sector de la construcción: [(VAB_n sector de la construcción – VAB_{n-1} sector de la construcción)/ VAB_{n-1} sector de la construcción] x 100
UNIDAD DE MEDIDA	%
ÚLTIMO DATO DISPONIBLE	6,51
FECHA DEL ÚLTIMO DATO DISPONIBLE	2016
FUENTE	Instituto Nacional de Estadística (INE), *Contabilidad Regional de España* Elaboración propia
PERIODICIDAD	Anual
OTRA INFORMACIÓN RELEVANTE	El VAB está calculado a precios de mercado Los datos son series homogéneas con base 2010 Los datos del último ejercicio son provisionales

2008	2009	2010	2011	2012	2013	2014	2015	2016	2017	2018	2019	2020
---	1,11	-21,31	-12,59	-15,76	-20,56	-6,65	3,69	6,51				

GRÁFICO DE EVOLUCIÓN DEL INDICADOR

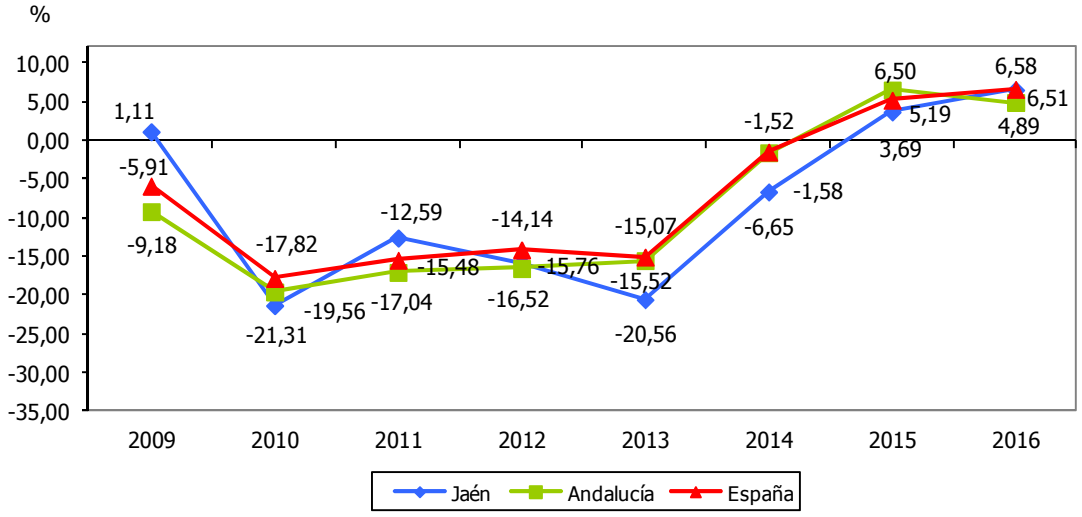

VALOR AÑADIDO BRUTO DEL SECTOR DE LA CONSTRUCCIÓN RESPECTO AL PIB	9
ESTRATEGIA/S	Jaén, sostenible
TENDENCIA DESEADA/VALOR A ALCANZAR	-
DEFINICIÓN/DESCRIPCIÓN DEL INDICADOR	Valor Añadido Bruto del sector de la construcción en relación al Producto Interior Bruto: (VAB del sector de la construcción/PIB) x 100
UNIDAD DE MEDIDA	%
ÚLTIMO DATO DISPONIBLE	5,06
FECHA DEL ÚLTIMO DATO DISPONIBLE	2015
FUENTE	Instituto Nacional de Estadística (INE), *Contabilidad Regional de España* Elaboración propia
PERIODICIDAD	Anual
OTRA INFORMACIÓN RELEVANTE	El VAB y el PIB están calculados a precios de mercado Los datos son series homogéneas con base 2010 Los datos del último ejercicio son provisionales

2008	2009	2010	2011	2012	2013	2014	2015	2016	2017	2018	2019	2020
11,44	11,78	9,25	8,11	7,60	5,71	5,60	5,20	5,60				

GRÁFICO DE EVOLUCIÓN DEL INDICADOR

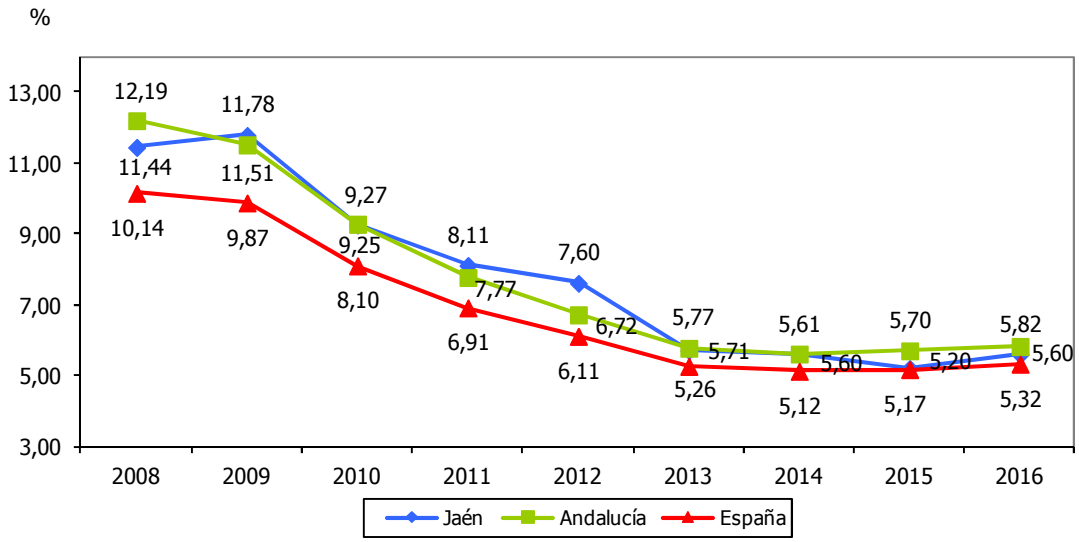

POBLACIÓN OCUPADA EN EL SECTOR DE LA CONSTRUCCIÓN	10
ESTRATEGIA/S	Jaén, sostenible
TENDENCIA DESEADA/VALOR A ALCANZAR	Aumento
DEFINICIÓN/DESCRIPCIÓN DEL INDICADOR	Población ocupada en el sector de la construcción
UNIDAD DE MEDIDA	Nº de personas
ÚLTIMO DATO DISPONIBLE	11.125
FECHA DEL ÚLTIMO DATO DISPONIBLE	2018
FUENTE	Instituto Nacional de Estadística (INE), *Encuesta de Población Activa* Elaboración propia
PERIODICIDAD	Trimestral
OTRA INFORMACIÓN RELEVANTE	Los datos anuales se han calculado como media de los cuatro trimestres

2008	2009	2010	2011	2012	2013	2014	2015	2016	2017	2018	2019	2020
30.475	22.050	19.100	17.225	13.425	10.350	9.425	9.325	12.100	10.350	11.125		

GRÁFICOS DE EVOLUCIÓN DEL INDICADOR

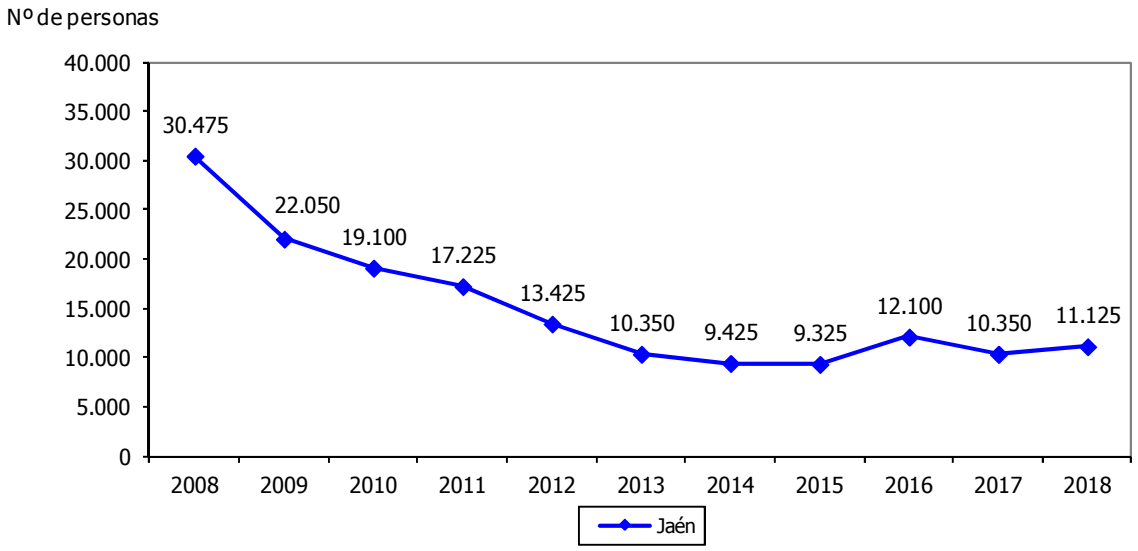

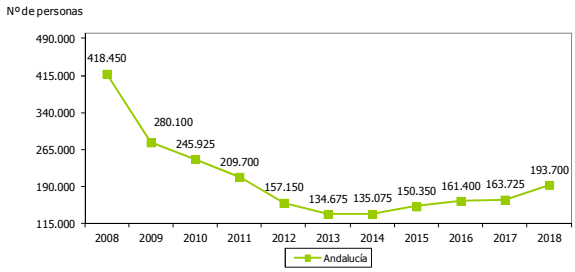

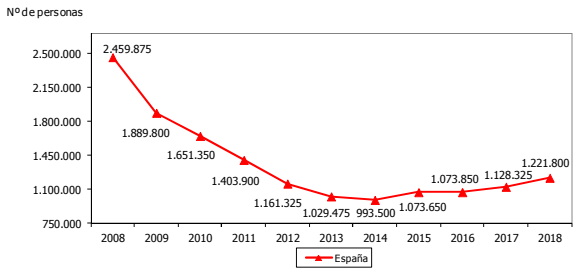

POBLACIÓN OCUPADA EN EL SECTOR DE LA CONSTRUCCIÓN RESPECTO AL TOTAL	11
ESTRATEGIA/S	Jaén, sostenible
TENDENCIA DESEADA/VALOR A ALCANZAR	-
DEFINICIÓN/DESCRIPCIÓN DEL INDICADOR	Población ocupada en el sector de la construcción en relación a la población ocupada total: (población ocupada sector construcción/población ocupada total) x 100
UNIDAD DE MEDIDA	%
ÚLTIMO DATO DISPONIBLE	5,14
FECHA DEL ÚLTIMO DATO DISPONIBLE	2018
FUENTE	Instituto Nacional de Estadística (INE), *Encuesta de Población Activa* Elaboración propia
PERIODICIDAD	Trimestral
OTRA INFORMACIÓN RELEVANTE	Los datos anuales se han calculado como media de los cuatro trimestres

2008	2009	2010	2011	2012	2013	2014	2015	2016	2017	2018	2019	2020
12,71	9,94	8,56	8,05	6,96	5,56	4,77	4,73	6,08	4,78	5,14		

GRÁFICO DE EVOLUCIÓN DEL INDICADOR

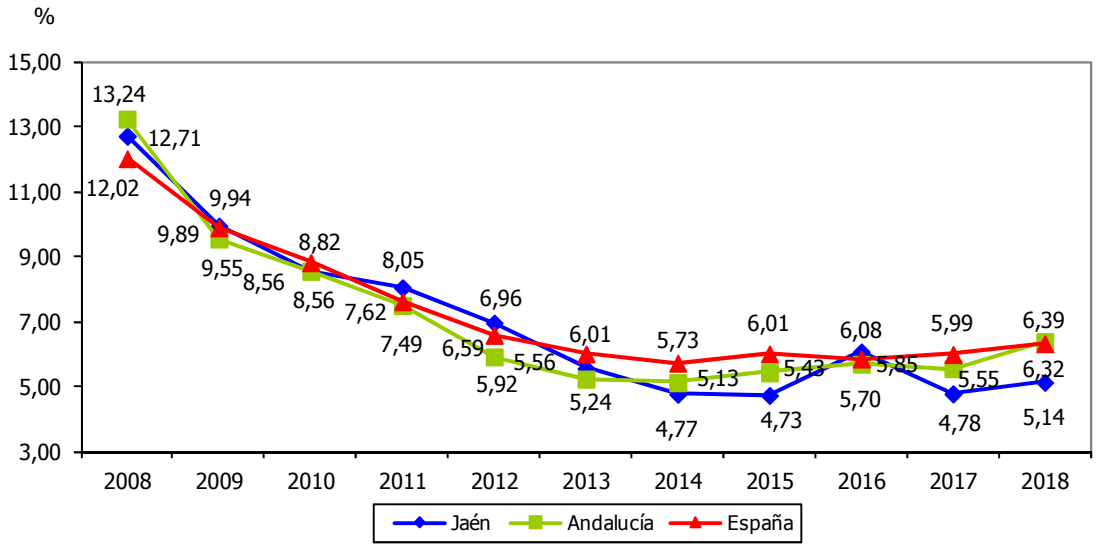

VALOR AÑADIDO BRUTO DEL SECTOR SERVICIOS	12
ESTRATEGIA/S	Jaén, sostenible
TENDENCIA DESEADA/VALOR A ALCANZAR	Aumento
DEFINICIÓN/DESCRIPCIÓN DEL INDICADOR	Valor Añadido Bruto del sector servicios
UNIDAD DE MEDIDA	Millones de euros
ÚLTIMO DATO DISPONIBLE	6.543,55
FECHA DEL ÚLTIMO DATO DISPONIBLE	2016
FUENTE	Instituto Nacional de Estadística (INE), *Contabilidad Regional de España* Elaboración propia
PERIODICIDAD	Anual
OTRA INFORMACIÓN RELEVANTE	El VAB está calculado a precios de mercado Los datos son series homogéneas con base 2010 Los datos del último ejercicio son provisionales

2008	2009	2010	2011	2012	2013	2014	2015	2016	2017	2018	2019	2020
6.632	6.716	6.596	6.730	6.566	6.431	6.518	6.694	6.544				

GRÁFICOS DE EVOLUCIÓN DEL INDICADOR

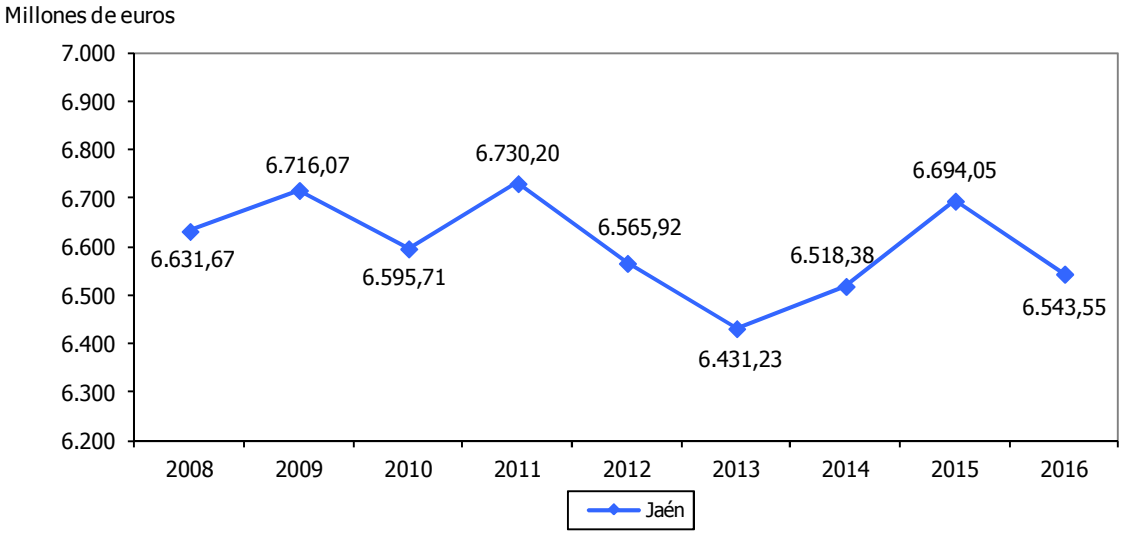

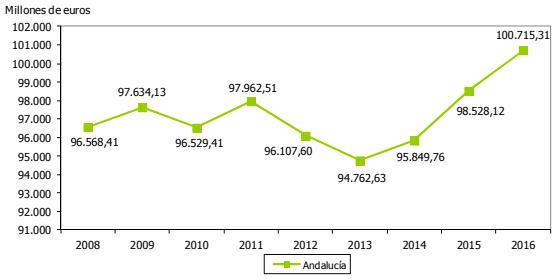

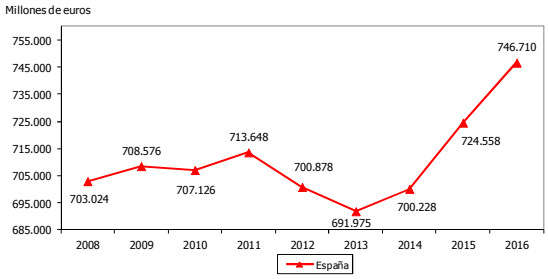

TASA DE VARIACIÓN DEL VALOR AÑADIDO BRUTO DEL SECTOR SERVICIOS	13
ESTRATEGIA/S	Jaén, sostenible
TENDENCIA DESEADA/VALOR A ALCANZAR	Aumento
DEFINICIÓN/DESCRIPCIÓN DEL INDICADOR	Tasa de variación interanual del Valor Añadido Bruto del sector servicios: [(VAB_n sector servicios–VAB_{n-1} sector servicios)/VAB_{n-1} sector servicios] x 100
UNIDAD DE MEDIDA	%
ÚLTIMO DATO DISPONIBLE	-2,25
FECHA DEL ÚLTIMO DATO DISPONIBLE	2016
FUENTE	Instituto Nacional de Estadística (INE), *Contabilidad Regional de España* Elaboración propia
PERIODICIDAD	Anual
OTRA INFORMACIÓN RELEVANTE	El VAB está calculado a precios de mercado Los datos son series homogéneas con base 2010 Los datos del último ejercicio son provisionales

2008	2009	2010	2011	2012	2013	2014	2015	2016	2017	2018	2019	2020
---	1,27	-1,79	2,04	-2,44	-2,05	1,36	2,69	-2,25				

GRÁFICO DE EVOLUCIÓN DEL INDICADOR

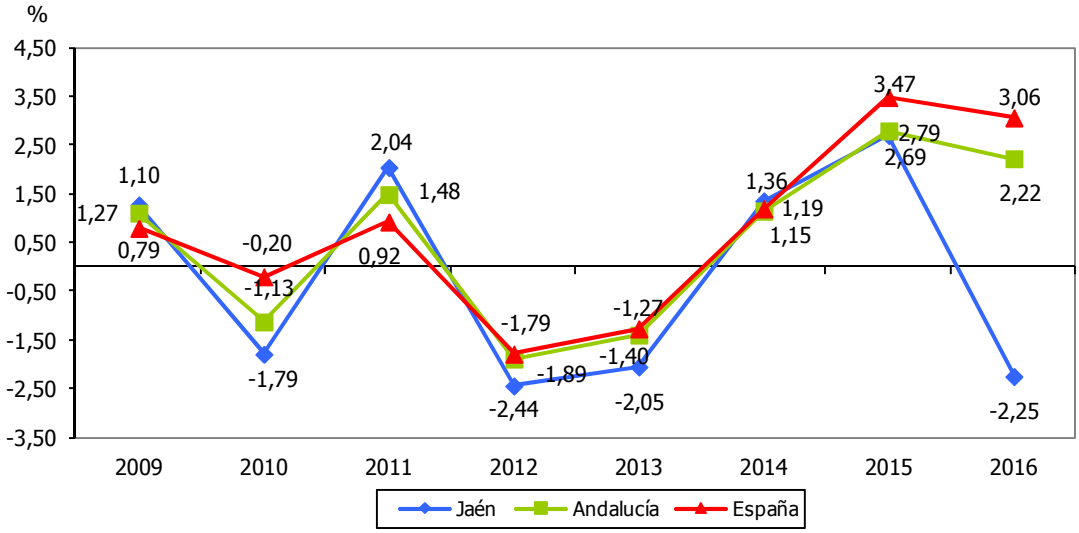

VALOR AÑADIDO BRUTO DEL SECTOR SERVICIOS RESPECTO AL PIB	14

ESTRATEGIA/S	Jaén, sostenible
TENDENCIA DESEADA/VALOR A ALCANZAR	Aumento
DEFINICIÓN/DESCRIPCIÓN DEL INDICADOR	Valor Añadido Bruto del sector servicios en relación al Producto Interior Bruto: (VAB del sector servicios/PIB) x 100
UNIDAD DE MEDIDA	%
ÚLTIMO DATO DISPONIBLE	59,93
FECHA DEL ÚLTIMO DATO DISPONIBLE	2016
FUENTE	Instituto Nacional de Estadística (INE), *Contabilidad Regional de España* Elaboración propia
PERIODICIDAD	Anual
OTRA INFORMACIÓN RELEVANTE	El VAB y el PIB están calculados a precios de mercado Los datos son series homogéneas con base 2010 Los datos del último ejercicio son provisionales

2008	2009	2010	2011	2012	2013	2014	2015	2016	2017	2018	2019	2020
59,58	61,44	60,20	61,61	66,93	61,98	66,00	60,74	59,93				

GRÁFICO DE EVOLUCIÓN DEL INDICADOR

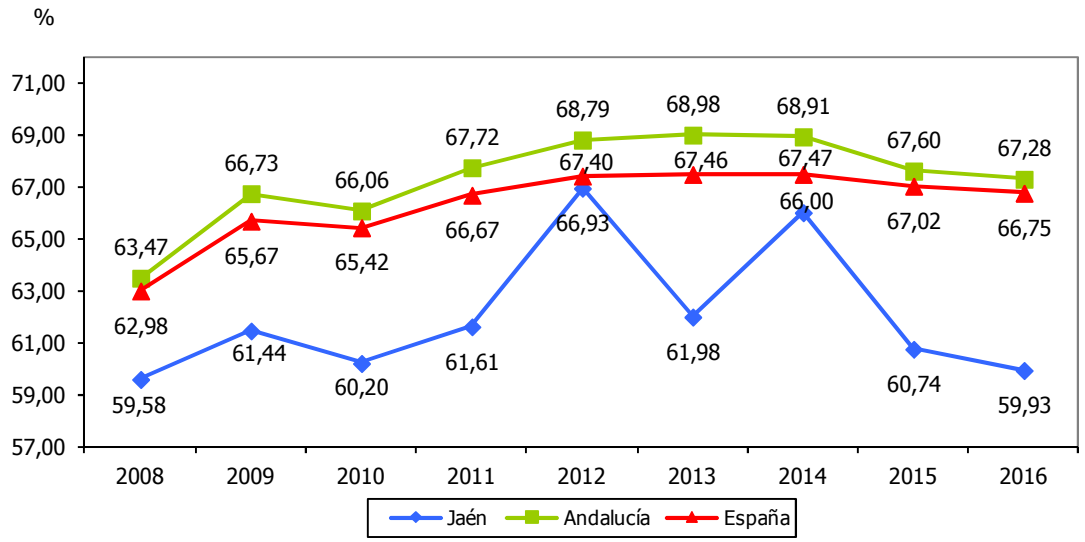

POBLACIÓN OCUPADA EN EL SECTOR SERVICIOS												15
ESTRATEGIA/S	Jaén, sostenible											
TENDENCIA DESEADA/VALOR A ALCANZAR	Aumento											
DEFINICIÓN/DESCRIPCIÓN DEL INDICADOR	Población ocupada en el sector servicios											
UNIDAD DE MEDIDA	Nº de personas											
ÚLTIMO DATO DISPONIBLE	149.600											
FECHA DEL ÚLTIMO DATO DISPONIBLE	2018											
FUENTE	Instituto Nacional de Estadística (INE), *Encuesta de Población Activa* Elaboración propia											
PERIODICIDAD	Trimestral											
OTRA INFORMACIÓN RELEVANTE	Los datos anuales se han calculado como media de los cuatro trimestres											
2008	**2009**	**2010**	**2011**	**2012**	**2013**	**2014**	**2015**	**2016**	**2017**	**2018**	**2019**	**2020**
147.275	146.050	143.875	142.625	136.725	134.600	138.975	142.850	133.550	144.675	149.600		

GRÁFICOS DE EVOLUCIÓN DEL INDICADOR

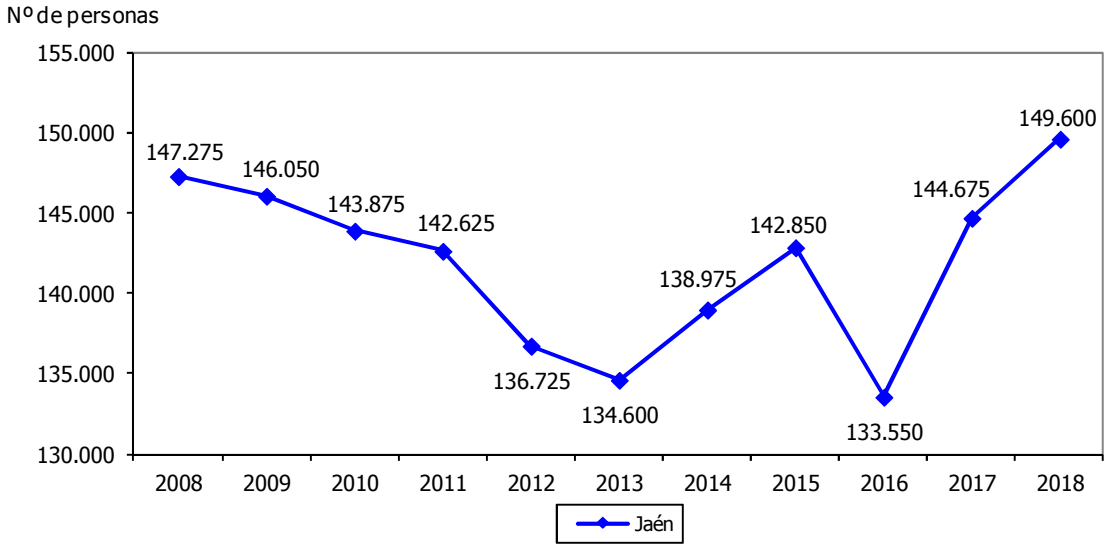

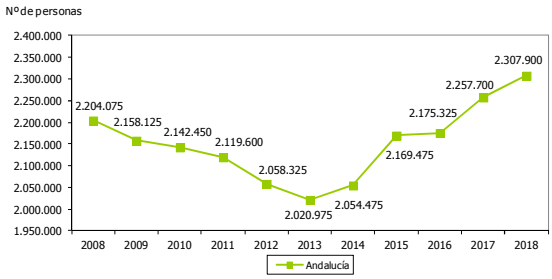

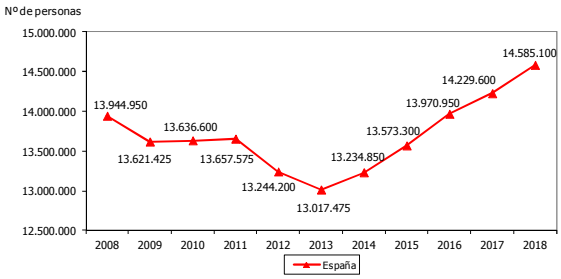

POBLACIÓN OCUPADA EN EL SECTOR SERVICIOS RESPECTO AL TOTAL	16
ESTRATEGIA/S	Jaén, sostenible
TENDENCIA DESEADA/VALOR A ALCANZAR	Aumento
DEFINICIÓN/DESCRIPCIÓN DEL INDICADOR	Población ocupada en el sector servicios en relación a la población ocupada total: (población ocupada sector servicios/población ocupada total) x 100
UNIDAD DE MEDIDA	%
ÚLTIMO DATO DISPONIBLE	69,06
FECHA DEL ÚLTIMO DATO DISPONIBLE	2018
FUENTE	Instituto Nacional de Estadística (INE), *Encuesta de Población Activa* Elaboración propia
PERIODICIDAD	Trimestral
OTRA INFORMACIÓN RELEVANTE	Los datos anuales se han calculado como media de los cuatro trimestres

2008	2009	2010	2011	2012	2013	2014	2015	2016	2017	2018	2019	2020
61,43	65,87	64,47	66,65	70,92	72,34	70,30	72,49	67,05	66,87	69,06		

GRÁFICO DE EVOLUCIÓN DEL INDICADOR

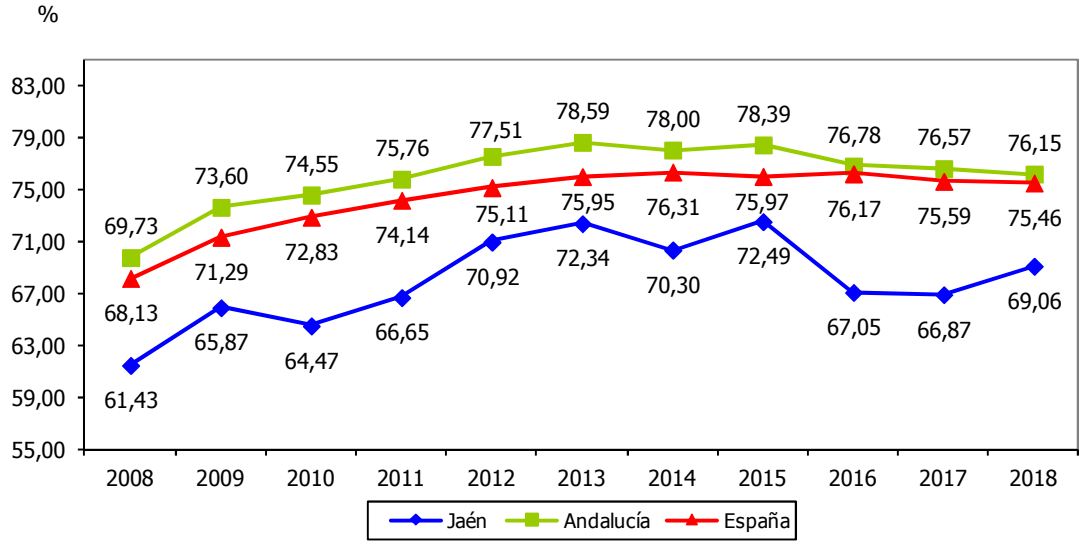

JAÉN, INDUSTRIAL

1.1. Valor Añadido Bruto industrial
1.2. Tasa de variación del Valor Añadido Bruto industrial
1.3. Valor Añadido Bruto industrial respecto al PIB
1.4. Población activa en el sector industrial
1.5. Población activa en el sector industrial respecto al total
1.6. Población ocupada en el sector industrial
1.7. Población ocupada en el sector industrial respecto al total
1.8. Número de empresas
1.9. Pequeñas y medianas empresas respecto al total andaluz
1.10. Grandes empresas respecto al total andaluz
1.11. Altas de empresas
1.12. Bajas de empresas
1.13. Saldo de empresas
1.14. Apertura de centros de trabajo
1.15. Egresados de la UJA que trabajan por cuenta propia
1.16. Empresas en los sectores industrial y energético
1.17. Empleos en empresas de los sectores industrial y energético
1.18. Productividad laboral del sector industrial
1.19. Empresas en los sectores industrial y energético respecto al total
1.20. Establecimientos de industrias tradicionales respecto al total
1.21. Establecimientos de industrias intermedias respecto al total
1.22. Establecimientos de industrias avanzadas respecto al total
1.23. Establecimientos de industrias intermedias y avanzadas respecto al total
1.24. Empresas exportadoras
1.25. Exportaciones

1.26. Exportaciones de productos industriales

1.27. Saldo comercial externo

1.28. Tasa de apertura exterior

1.29. Índice de confianza empresarial

1.30. Créditos bancarios

1.31. Créditos bancarios concedidos a administraciones públicas respecto al total

1.32. Depósitos bancarios

1.33. Ratio créditos/depósitos bancarios

1.34. Consumo de energía final en el sector industrial

VALOR AÑADIDO BRUTO INDUSTRIAL												1.1
ESTRATEGIA/S	Jaén, industrial											
TENDENCIA DESEADA/VALOR A ALCANZAR	Aumento											
DEFINICIÓN/DESCRIPCIÓN DEL INDICADOR	Valor Añadido Bruto de la industria transformadora											
UNIDAD DE MEDIDA	Millones de euros											
ÚLTIMO DATO DISPONIBLE	1.474,24											
FECHA DEL ÚLTIMO DATO DISPONIBLE	2016											
FUENTE	Instituto Nacional de Estadística (INE), *Contabilidad Regional de España*											
PERIODICIDAD	Anual											
OTRA INFORMACIÓN RELEVANTE	El VAB está calculado a precios de mercado Los datos son series homogéneas con base 2010 Los datos del último ejercicio son provisionales											
2008	**2009**	**2010**	**2011**	**2012**	**2013**	**2014**	**2015**	**2016**	**2017**	**2018**	**2019**	**2020**
1.483	1.356	1.434	1.454	1.354	1.395	1.352	1.435	1.474				

GRÁFICOS DE EVOLUCIÓN DEL INDICADOR

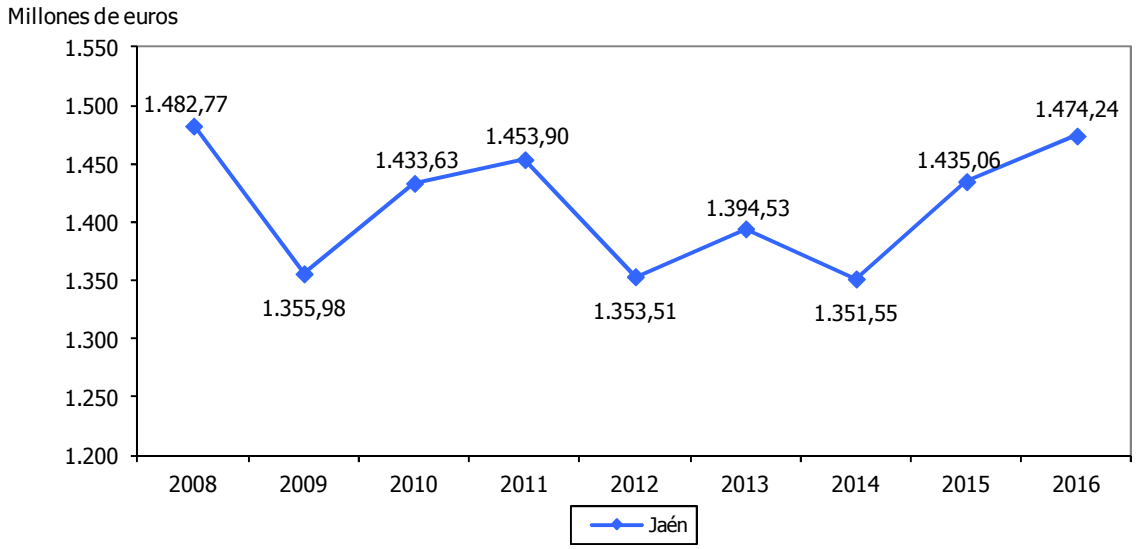

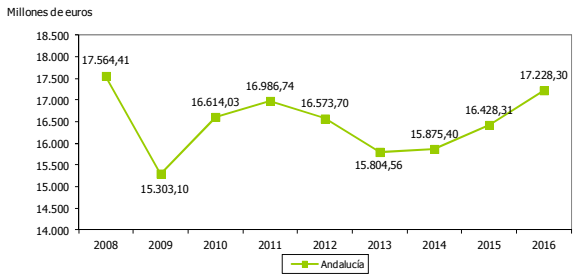

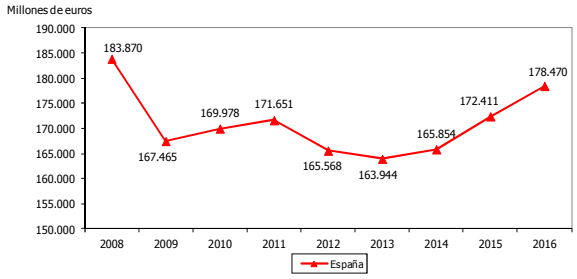

TASA DE VARIACIÓN DEL VALOR AÑADIDO BRUTO INDUSTRIAL	1.2
ESTRATEGIA/S	Jaén, industrial
TENDENCIA DESEADA/VALOR A ALCANZAR	Aumento
DEFINICIÓN/DESCRIPCIÓN DEL INDICADOR	Tasa de variación interanual del Valor Añadido Bruto de la industria transformadora: [(VAB_n sector industrial–VAB_{n-1} sector industrial)/VAB_{n-1} sector industrial] x 100
UNIDAD DE MEDIDA	%
ÚLTIMO DATO DISPONIBLE	2,73
FECHA DEL ÚLTIMO DATO DISPONIBLE	2016
FUENTE	Instituto Nacional de Estadística (INE), *Contabilidad Regional de España* Elaboración propia
PERIODICIDAD	Anual
OTRA INFORMACIÓN RELEVANTE	El VAB está calculado a precios de mercado Los datos son series homogéneas con base 2010 Los datos del último ejercicio son provisionales

2008	2009	2010	2011	2012	2013	2014	2015	2016	2017	2018	2019	2020
---	-8,55	5,73	1,41	-6,91	3,03	-3,08	6,18	2,73				

GRÁFICO DE EVOLUCIÓN DEL INDICADOR

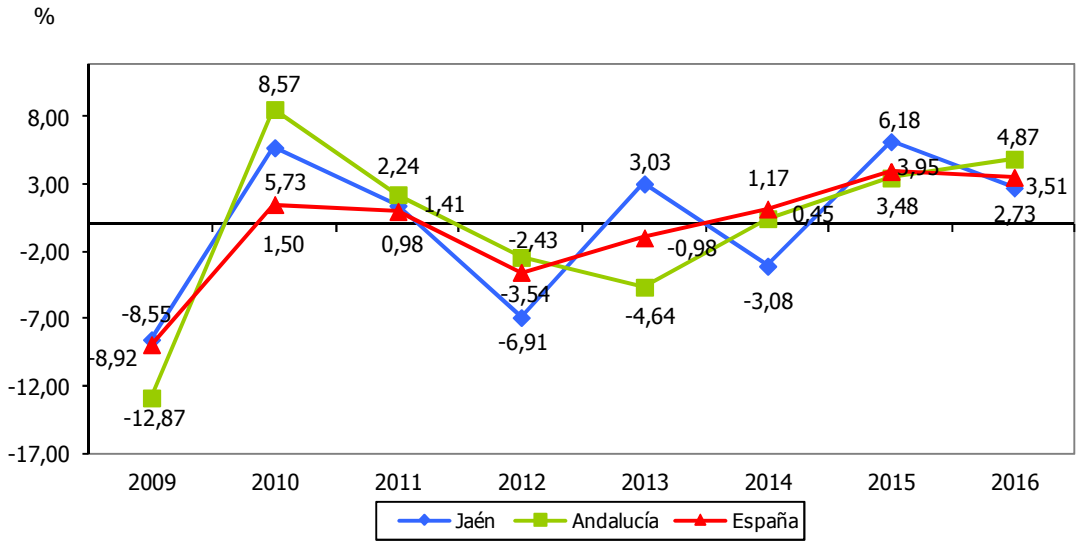

VALOR AÑADIDO BRUTO INDUSTRIAL RESPECTO AL PIB	1.3
ESTRATEGIA/S	Jaén, industrial
TENDENCIA DESEADA/VALOR A ALCANZAR	Aumento hasta alcanzar la media española
DEFINICIÓN/DESCRIPCIÓN DEL INDICADOR	Valor Añadido Bruto de la industria transformadora en relación al Producto Interior Bruto: (VAB sector industrial/PIB) x 100
UNIDAD DE MEDIDA	%
ÚLTIMO DATO DISPONIBLE	13,50
FECHA DEL ÚLTIMO DATO DISPONIBLE	2016
FUENTE	Instituto Nacional de Estadística (INE), *Contabilidad Regional de España* Elaboración propia
PERIODICIDAD	Anual
OTRA INFORMACIÓN RELEVANTE	El VAB y el PIB están calculados a precios de mercado Los datos son series homogéneas con base 2010 Los datos del último ejercicio son provisionales

2008	2009	2010	2011	2012	2013	2014	2015	2016	2017	2018	2019	2020
13,32	12,41	13,08	13,31	13,80	13,44	13,68	13,02	13,50				

GRÁFICO DE EVOLUCIÓN DEL INDICADOR

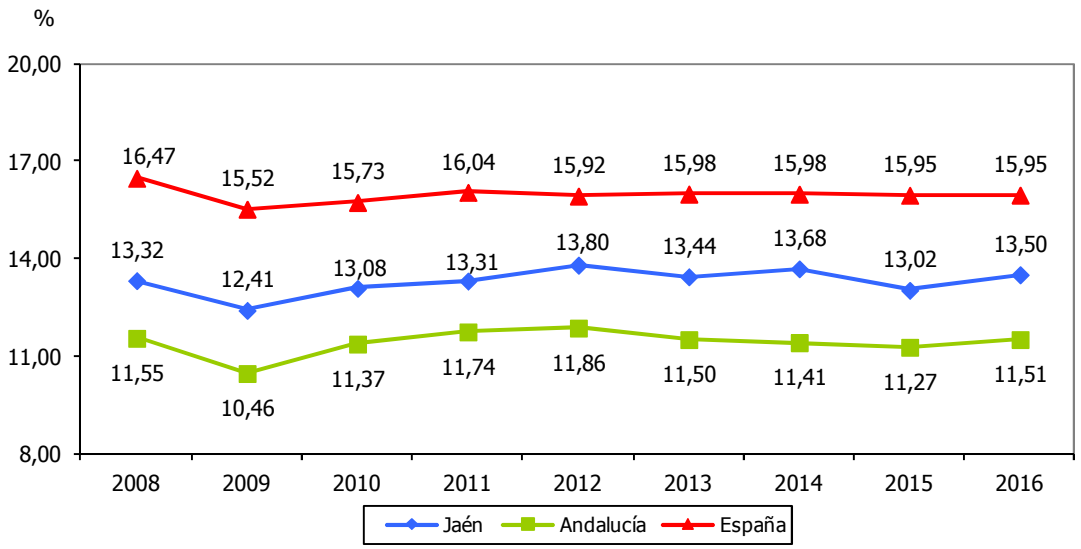

POBLACIÓN ACTIVA EN EL SECTOR INDUSTRIAL												1.4
ESTRATEGIA/S	Jaén, industrial											
TENDENCIA DESEADA/VALOR A ALCANZAR	Aumento											
DEFINICIÓN/DESCRIPCIÓN DEL INDICADOR	Población activa en el sector industrial											
UNIDAD DE MEDIDA	Nº de personas											
ÚLTIMO DATO DISPONIBLE	31.900											
FECHA DEL ÚLTIMO DATO DISPONIBLE	2018											
FUENTE	Instituto Nacional de Estadística (INE), *Encuesta de Población Activa* Elaboración propia											
PERIODICIDAD	Trimestral											
OTRA INFORMACIÓN RELEVANTE	Los datos anuales se han calculado como media de los cuatro trimestres											
2008	**2009**	**2010**	**2011**	**2012**	**2013**	**2014**	**2015**	**2016**	**2017**	**2018**	**2019**	**2020**
38.075	33.050	29.600	28.150	26.200	24.700	22.900	24.375	28.775	30.575	31.900		

GRÁFICOS DE EVOLUCIÓN DEL INDICADOR

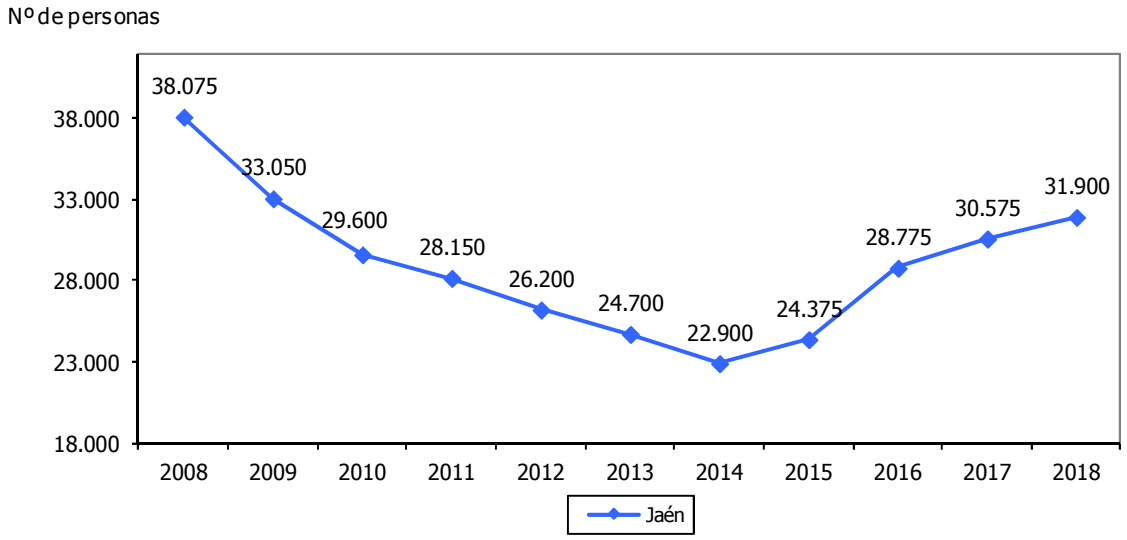

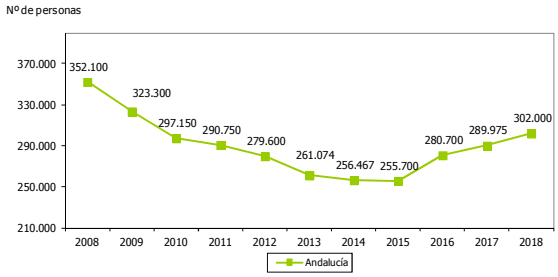

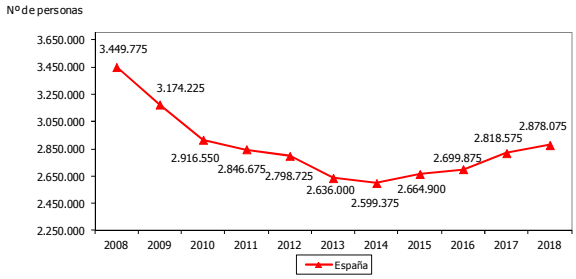

POBLACIÓN ACTIVA EN EL SECTOR INDUSTRIAL RESPECTO AL TOTAL	1.5
ESTRATEGIA/S	Jaén, industrial
TENDENCIA DESEADA/VALOR A ALCANZAR	Aumento hasta alcanzar la media española
DEFINICIÓN/DESCRIPCIÓN DEL INDICADOR	Población activa en el sector industrial en relación a la población activa total: (población activa sector industrial/población activa total) x 100
UNIDAD DE MEDIDA	%
ÚLTIMO DATO DISPONIBLE	11,34
FECHA DEL ÚLTIMO DATO DISPONIBLE	2018
FUENTE	Instituto Nacional de Estadística (INE), *Encuesta de Población Activa* Elaboración propia
PERIODICIDAD	Trimestral
OTRA INFORMACIÓN RELEVANTE	Los datos anuales se han calculado como media de los cuatro trimestres

2008	2009	2010	2011	2012	2013	2014	2015	2016	2017	2018	2019	2020
13,16	11,39	9,94	9,47	8,72	8,05	7,73	8,16	9,81	10,35	11,34		

GRÁFICO DE EVOLUCIÓN DEL INDICADOR

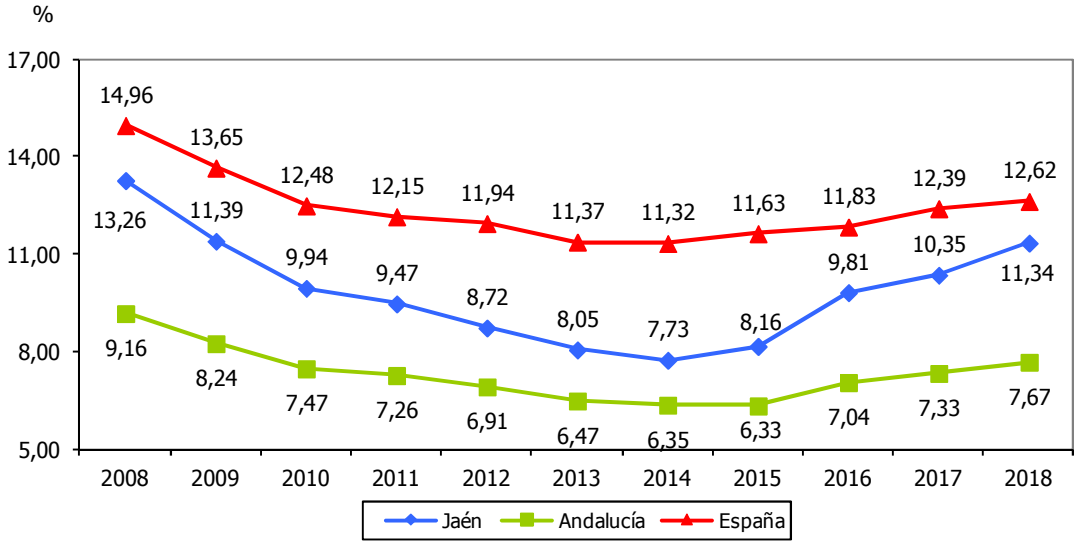

POBLACIÓN OCUPADA EN EL SECTOR INDUSTRIAL												1.6
ESTRATEGIA/S	Jaén, industrial											
TENDENCIA DESEADA/VALOR A ALCANZAR	Aumento											
DEFINICIÓN/DESCRIPCIÓN DEL INDICADOR	Población ocupada en el sector industrial											
UNIDAD DE MEDIDA	Nº de personas											
ÚLTIMO DATO DISPONIBLE	29.850											
FECHA DEL ÚLTIMO DATO DISPONIBLE	2018											
FUENTE	Instituto Nacional de Estadística (INE), *Encuesta de Población Activa* Elaboración propia											
PERIODICIDAD	Trimestral											
OTRA INFORMACIÓN RELEVANTE	Los datos anuales se han calculado como media de los cuatro trimestres											
2008	**2009**	**2010**	**2011**	**2012**	**2013**	**2014**	**2015**	**2016**	**2017**	**2018**	**2019**	**2020**
34.925	27.925	26.675	25.350	21.125	21.025	19.450	22.200	25.625	27.150	29.850		

GRÁFICOS DE EVOLUCIÓN DEL INDICADOR

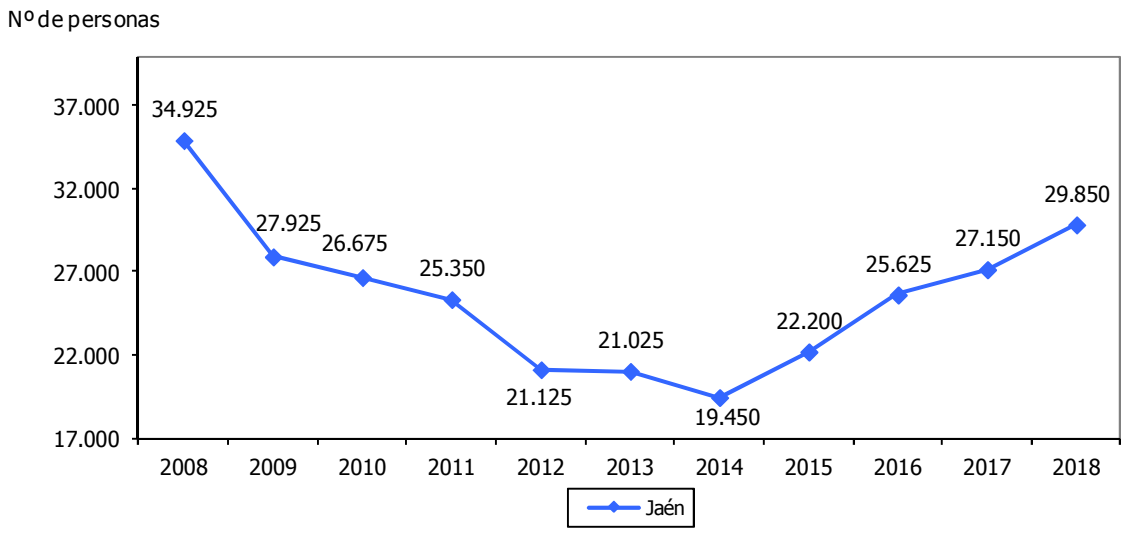

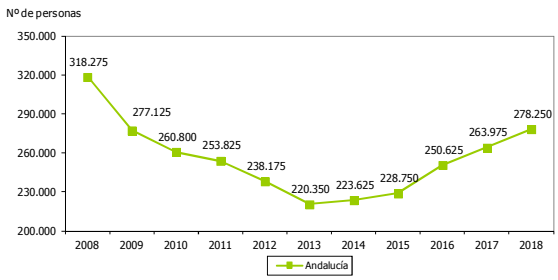

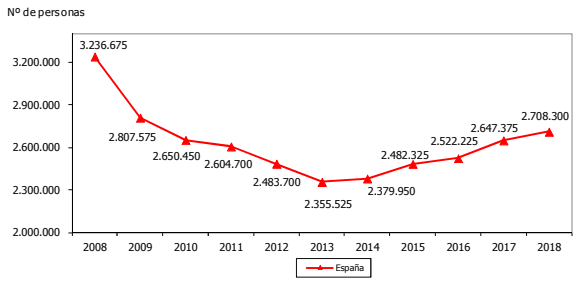

POBLACIÓN OCUPADA EN EL SECTOR INDUSTRIAL RESPECTO AL TOTAL	1.7
ESTRATEGIA/S	Jaén, industrial
TENDENCIA DESEADA/VALOR A ALCANZAR	Aumento hasta alcanzar la media española
DEFINICIÓN/DESCRIPCIÓN DEL INDICADOR	Población ocupada en el sector industrial en relación a la población ocupada total: (población ocupada sector industrial/población ocupada total) x 100
UNIDAD DE MEDIDA	%
ÚLTIMO DATO DISPONIBLE	13,78
FECHA DEL ÚLTIMO DATO DISPONIBLE	2018
FUENTE	Instituto Nacional de Estadística (INE), *Encuesta de Población Activa* Elaboración propia
PERIODICIDAD	Trimestral
OTRA INFORMACIÓN RELEVANTE	Los datos anuales se han calculado como media de los cuatro trimestres

2008	2009	2010	2011	2012	2013	2014	2015	2016	2017	2018	2019	2020
14,57	12,59	11,95	11,85	10,96	11,30	9,84	11,27	12,87	12,55	13,78		

GRÁFICO DE EVOLUCIÓN DEL INDICADOR

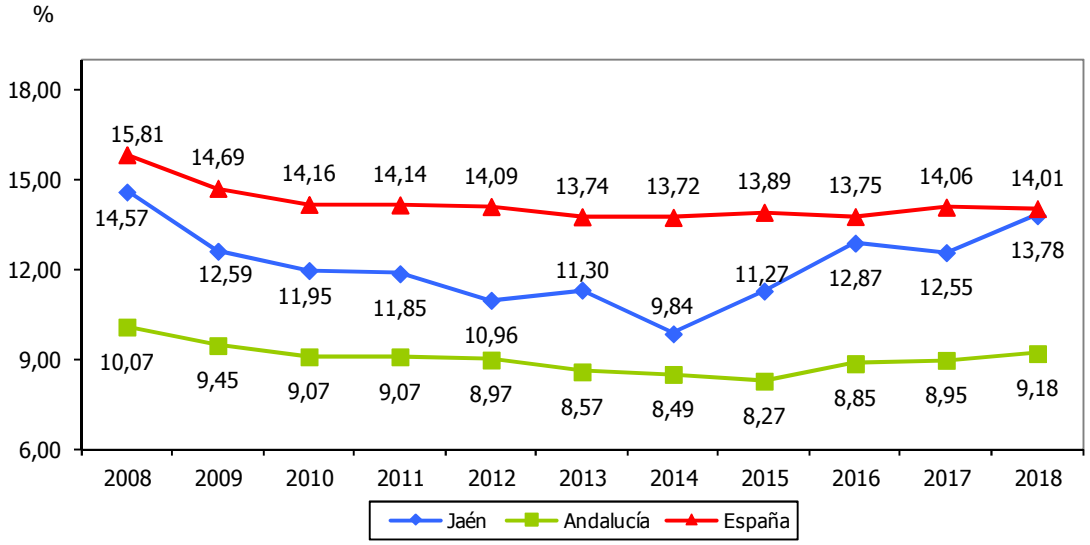

NÚMERO DE EMPRESAS												1.8
ESTRATEGIA/S	Jaén, industrial											
TENDENCIA DESEADA/VALOR A ALCANZAR	Aumento											
DEFINICIÓN/DESCRIPCIÓN DEL INDICADOR	Empresas establecidas en todos los sectores económicos											
UNIDAD DE MEDIDA	Nº de empresas											
ÚLTIMO DATO DISPONIBLE	34.030											
FECHA DEL ÚLTIMO DATO DISPONIBLE	2018											
FUENTE	Instituto Nacional de Estadística (INE), *Directorio Central de Empresas*											
PERIODICIDAD	Anual											
OTRA INFORMACIÓN RELEVANTE	Los datos están referidos a 1 de enero											
2008	**2009**	**2010**	**2011**	**2012**	**2013**	**2014**	**2015**	**2016**	**2017**	**2018**	**2019**	**2020**
37.368	36.557	35.758	34.945	34.000	33.172	32.704	33.016	33.250	33.842	34.030		

GRÁFICOS DE EVOLUCIÓN DEL INDICADOR

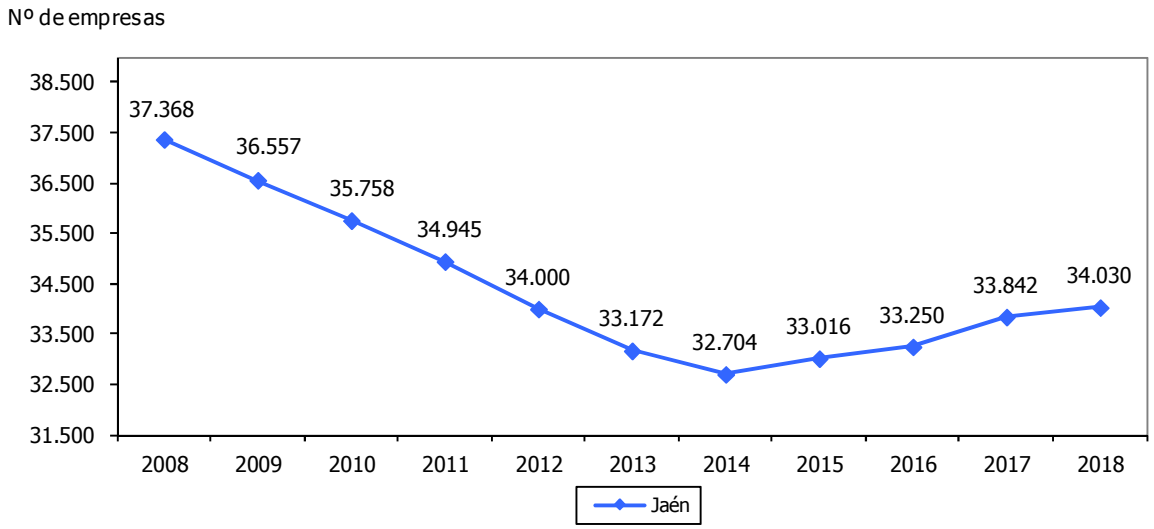

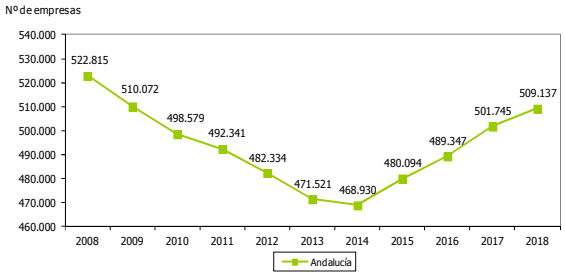

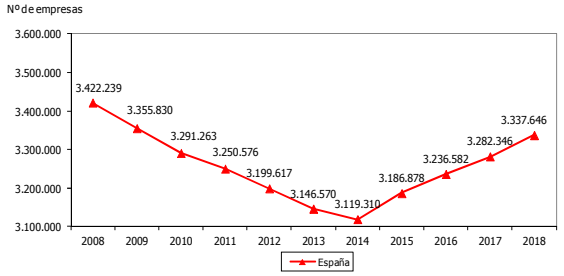

PEQUEÑAS Y MEDIANAS EMPRESAS RESPECTO AL TOTAL ANDALUZ	1.9
ESTRATEGIA/S	Jaén, industrial
TENDENCIA DESEADA/VALOR A ALCANZAR	Aumento
DEFINICIÓN/DESCRIPCIÓN DEL INDICADOR	Pequeñas y medianas empresas en relación al total de las registradas en Andalucía: (pymes/pymes en Andalucía) x 100
UNIDAD DE MEDIDA	%
ÚLTIMO DATO DISPONIBLE	6,93
FECHA DEL ÚLTIMO DATO DISPONIBLE	2017
FUENTE	Instituto de Estadística y Cartografía de Andalucía (IECA), *Directorio de Empresas y Establecimientos con Actividad Económica en Andalucía, BADEA* Elaboración propia
PERIODICIDAD	Anual
OTRA INFORMACIÓN RELEVANTE	Se consideran pequeñas y medianas empresas aquellas que tienen entre 0 y 249 trabajadores A efectos comparativos: Jaén supone el 7% del PIB andaluz y el 8% de su población

2008	2009	2010	2011	2012	2013	2014	2015	2016	2017	2018	2019	2020
6,98	7,01	7,03	6,94	6,93	7,00	6,90	6,83	6,90	6,93			

GRÁFICO DE EVOLUCIÓN DEL INDICADOR

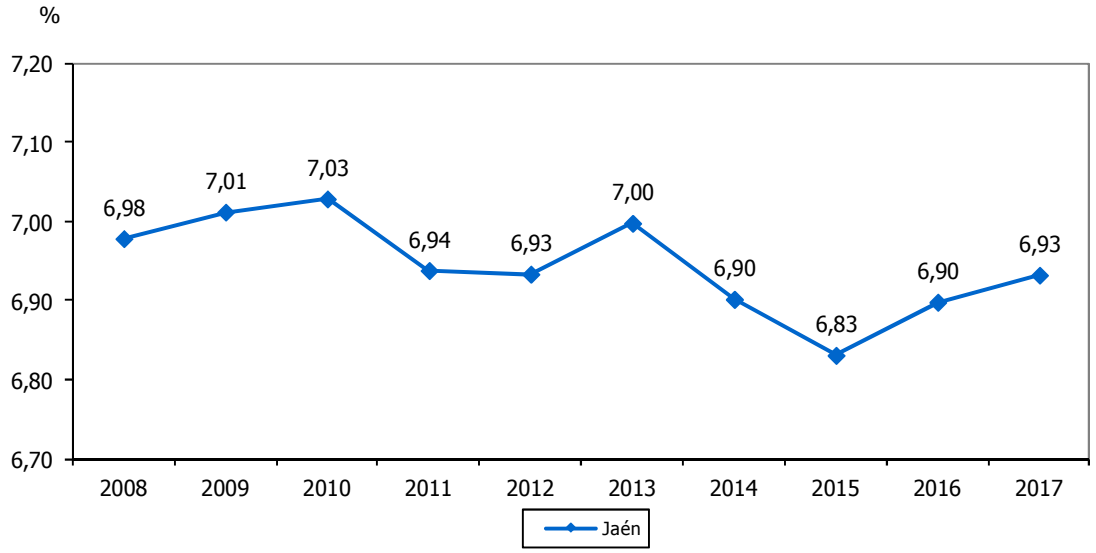

GRANDES EMPRESAS RESPECTO AL TOTAL ANDALUZ	1.10
ESTRATEGIA/S	Jaén, industrial
TENDENCIA DESEADA/VALOR A ALCANZAR	Aumento
DEFINICIÓN/DESCRIPCIÓN DEL INDICADOR	Grandes empresas en relación al total de las registradas en Andalucía: (grandes empresas/grandes empresas en Andalucía) x 100
UNIDAD DE MEDIDA	%
ÚLTIMO DATO DISPONIBLE	2,74
FECHA DEL ÚLTIMO DATO DISPONIBLE	2017
FUENTE	Instituto de Estadística y Cartografía de Andalucía (IECA), *Directorio de Empresas y Establecimientos con Actividad Económica en Andalucía, BADEA* Elaboración propia
PERIODICIDAD	Anual
OTRA INFORMACIÓN RELEVANTE	Se consideran grandes empresas aquellas con 250 o más trabajadores A efectos comparativos: Jaén supone el 7% del PIB andaluz y el 8% de su población

2008	2009	2010	2011	2012	2013	2014	2015	2016	2017	2018	2019	2020
3,54	2,80	2,55	2,90	2,95	2,94	3,30	2,66	2,87	2,74			

GRÁFICO DE EVOLUCIÓN DEL INDICADOR

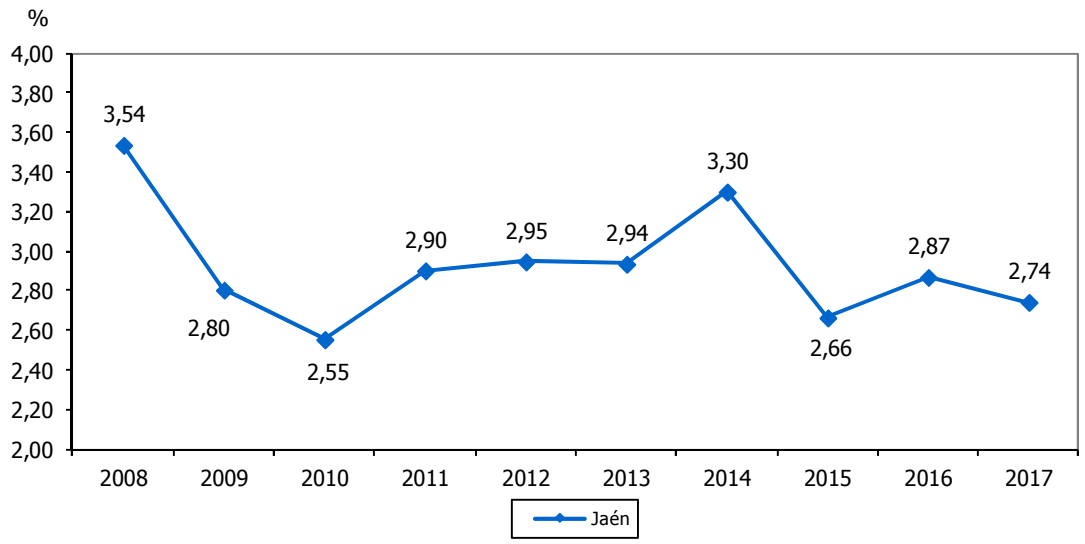

ALTAS DE EMPRESAS												1.11
ESTRATEGIA/S	Jaén, industrial											
TENDENCIA DESEADA/VALOR A ALCANZAR	Aumento											
DEFINICIÓN/DESCRIPCIÓN DEL INDICADOR	Empresas de nueva creación o reactivadas en todos los sectores económicos											
UNIDAD DE MEDIDA	Nº de empresas											
ÚLTIMO DATO DISPONIBLE	4.483											
FECHA DEL ÚLTIMO DATO DISPONIBLE	2017											
FUENTE	Instituto de Estadística y Cartografía de Andalucía (IECA), *Demografía empresarial de Andalucía*											
PERIODICIDAD	Anual											
OTRA INFORMACIÓN RELEVANTE												
2008	**2009**	**2010**	**2011**	**2012**	**2013**	**2014**	**2015**	**2016**	**2017**	**2018**	**2019**	**2020**
5.411	5.086	4.429	4.315	4.904	4.709	4.475	4.624	7.051	4.483			

GRÁFICOS DE EVOLUCIÓN DEL INDICADOR

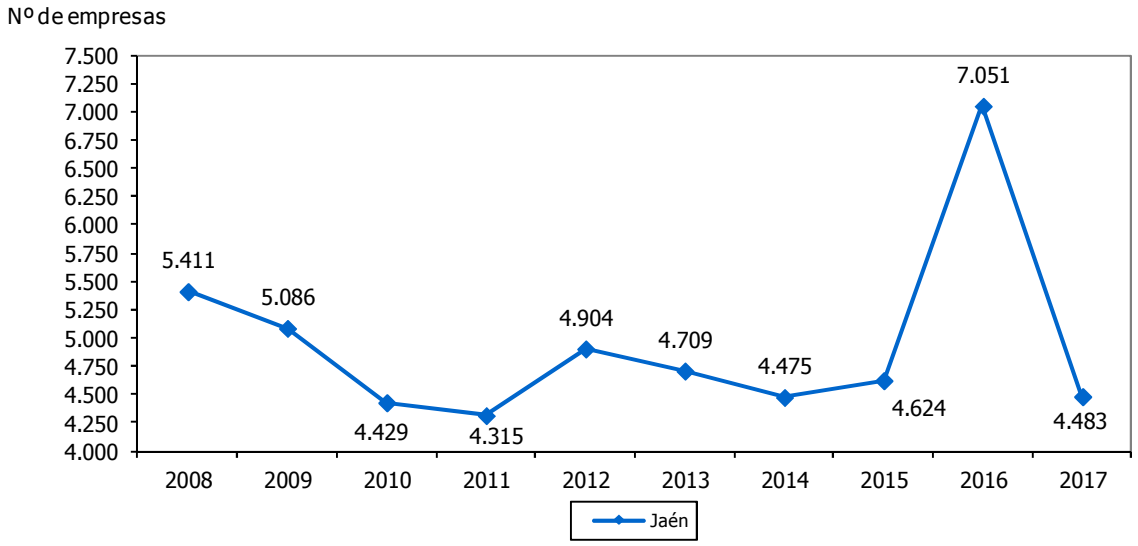

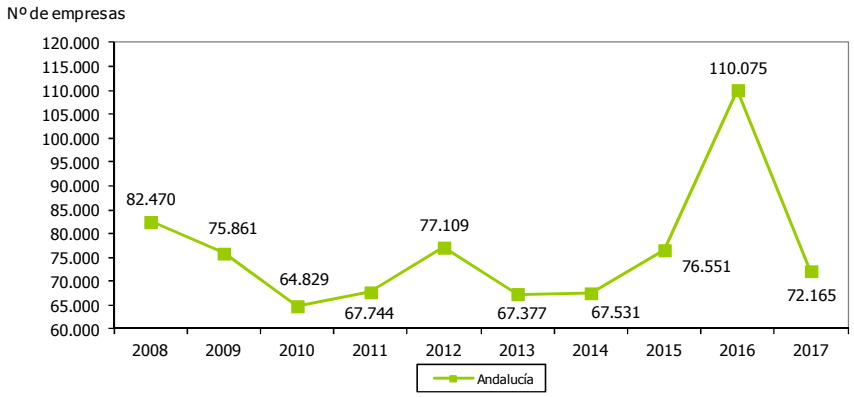

BAJAS DE EMPRESAS	**1.12**
ESTRATEGIA/S	Jaén, industrial
TENDENCIA DESEADA/VALOR A ALCANZAR	Disminución
DEFINICIÓN/DESCRIPCIÓN DEL INDICADOR	Empresas de todos los sectores económicos que dejan de tener actividad
UNIDAD DE MEDIDA	Nº de empresas
ÚLTIMO DATO DISPONIBLE	4.67
FECHA DEL ÚLTIMO DATO DISPONIBLE	2017
FUENTE	Instituto de Estadística y Cartografía de Andalucía (IECA), *Demografía empresarial de Andalucía*
PERIODICIDAD	Anual
OTRA INFORMACIÓN RELEVANTE	

2008	2009	2010	2011	2012	2013	2014	2015	2016	2017	2018	2019	2020
4.412	6.734	5.770	5.238	5.322	4.631	4.399	4.874	6.447	4.067			

GRÁFICOS DE EVOLUCIÓN DEL INDICADOR

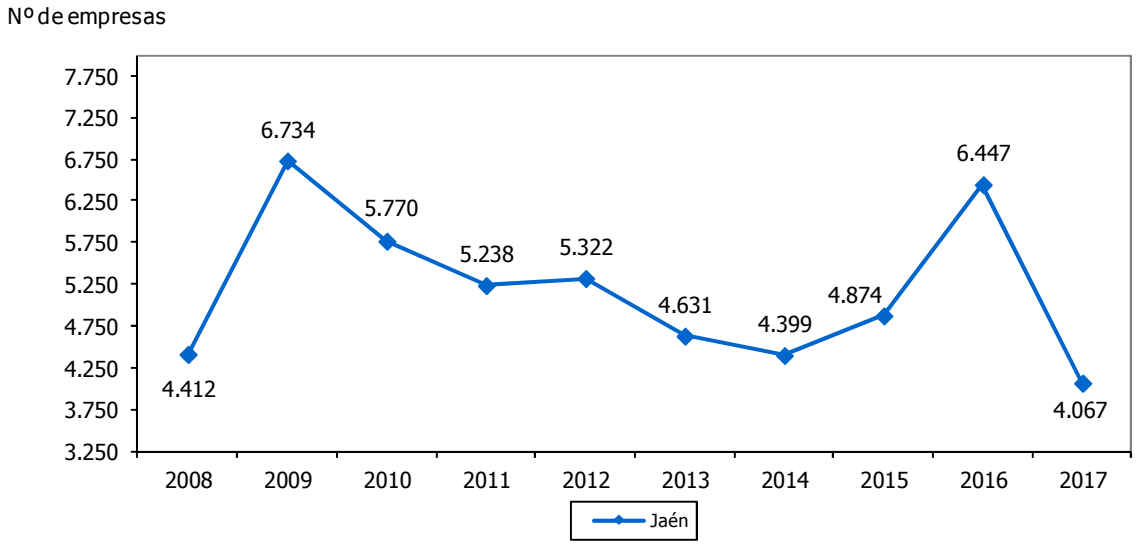

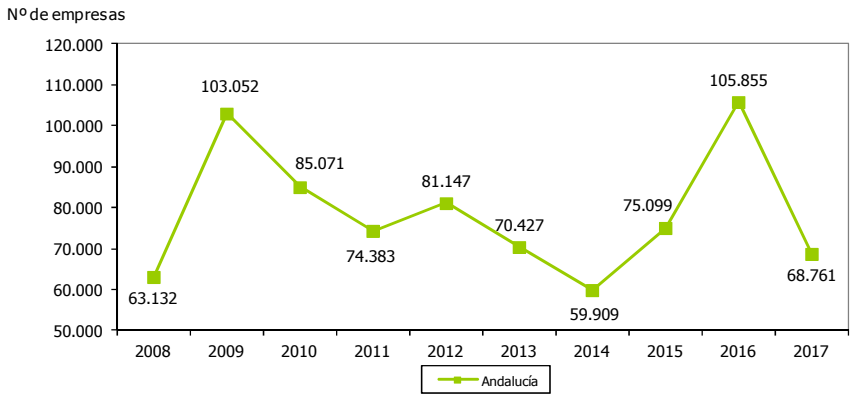

SALDO DE EMPRESAS												1.13
ESTRATEGIA/S	Jaén, industrial											
TENDENCIA DESEADA/VALOR A ALCANZAR	Aumento											
DEFINICIÓN/DESCRIPCIÓN DEL INDICADOR	Diferencia entre las empresas de nueva creación o reactivadas y las que dejan de tener actividad: (altas de empresas-bajas de empresas)											
UNIDAD DE MEDIDA	Nº de empresas											
ÚLTIMO DATO DISPONIBLE	416											
FECHA DEL ÚLTIMO DATO DISPONIBLE	2017											
FUENTE	Instituto de Estadística y Cartografía de Andalucía (IECA), *Demografía empresarial de Andalucía*											
PERIODICIDAD	Anual											
OTRA INFORMACIÓN RELEVANTE												
2008	**2009**	**2010**	**2011**	**2012**	**2013**	**2014**	**2015**	**2016**	**2017**	**2018**	**2019**	**2020**
999	-1.648	-1.341	-923	-418	78	76	-250	604	416			

GRÁFICOS DE EVOLUCIÓN DEL INDICADOR

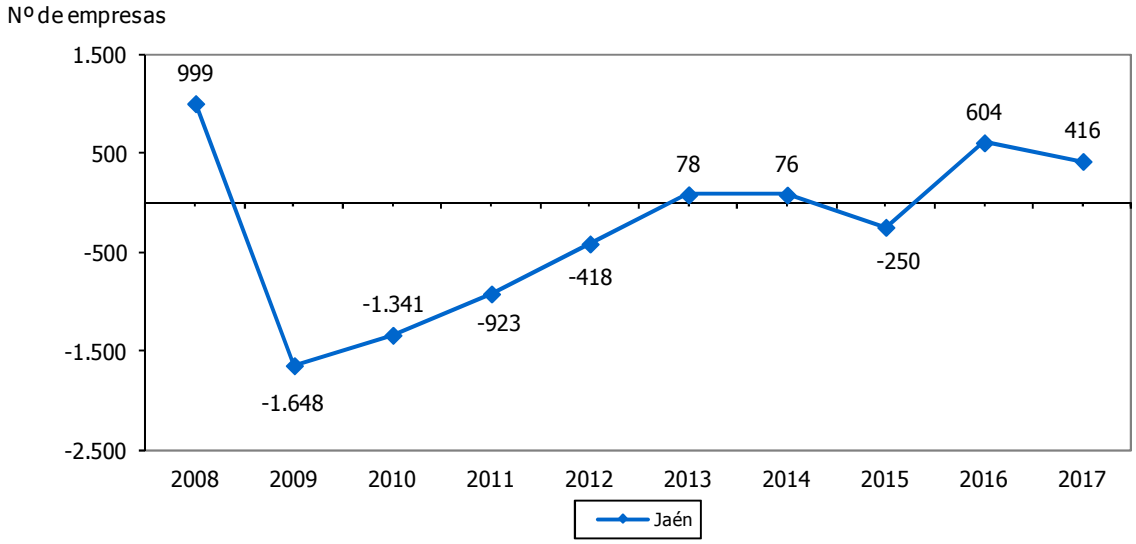

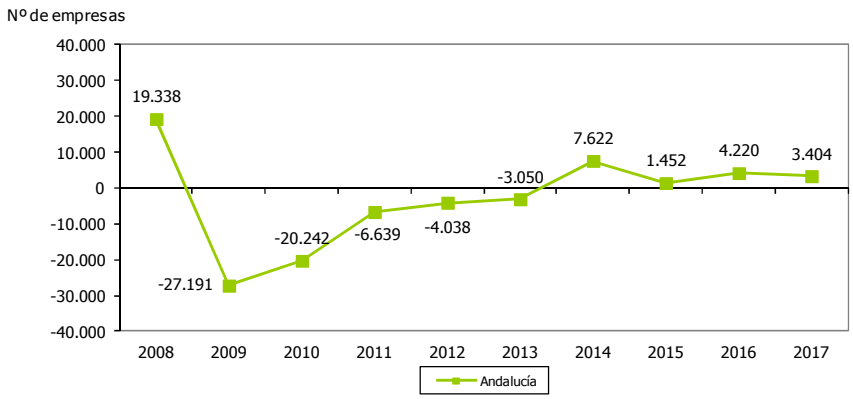

APERTURA DE CENTROS DE TRABAJO												1.14
ESTRATEGIA/S	Jaén, industrial											
TENDENCIA DESEADA/VALOR A ALCANZAR	Aumento											
DEFINICIÓN/DESCRIPCIÓN DEL INDICADOR	Centros de trabajo abiertos en todos los sectores económicos											
UNIDAD DE MEDIDA	Nº de centros											
ÚLTIMO DATO DISPONIBLE	2.082											
FECHA DEL ÚLTIMO DATO DISPONIBLE	2017											
FUENTE	*Observatorio económico de la provincia de Jaén*											
PERIODICIDAD	Mensual											
OTRA INFORMACIÓN RELEVANTE	Los datos anuales se han calculado como suma de los doce meses											
2008	**2009**	**2010**	**2011**	**2012**	**2013**	**2014**	**2015**	**2016**	**2017**	**2018**	**2019**	**2020**
2.583	2.956	2.471	2.360	1.711	1.863	1.823	1.966	1.833	2.082			

GRÁFICO DE EVOLUCIÓN DEL INDICADOR

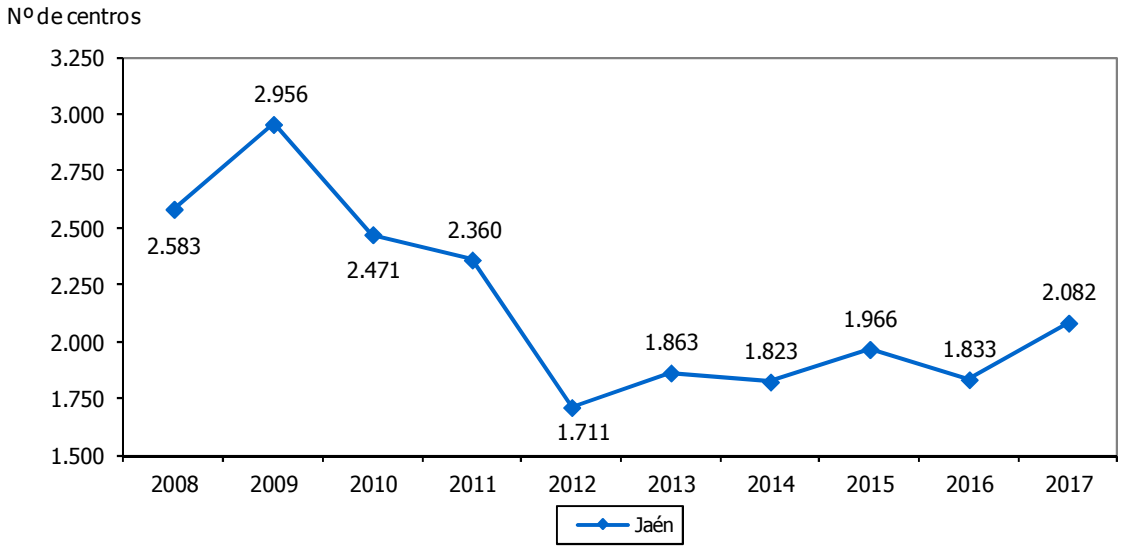

EGRESADOS DE LA UJA QUE TRABAJAN POR CUENTA PROPIA	1.15

ESTRATEGIA/S	Jaén, industrial
TENDENCIA DESEADA/VALOR A ALCANZAR	Aumento
DEFINICIÓN/DESCRIPCIÓN DEL INDICADOR	Egresados de la Universidad de Jaén que trabajan por cuenta propia pasados dos años de finalización de su carrera en relación al total de egresados del mismo curso
UNIDAD DE MEDIDA	%
ÚLTIMO DATO DISPONIBLE	4,80
FECHA DEL ÚLTIMO DATO DISPONIBLE	2016
FUENTE	Rectorado de la Universidad de Jaén
PERIODICIDAD	Solicitud con carácter anual
OTRA INFORMACIÓN RELEVANTE	

2008	2009	2010	2011	2012	2013	2014	2015	2016	2017	2018	2019	2020
---	---	---	2,80	3,60	5,40	5,98	6,45	4,80				

GRÁFICO DE EVOLUCIÓN DEL INDICADOR

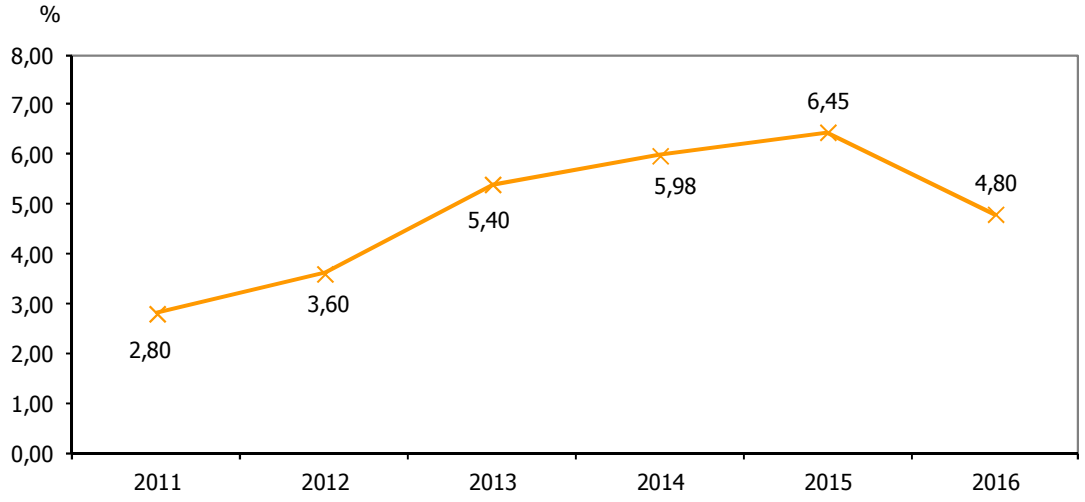

EMPRESAS EN LOS SECTORES INDUSTRIAL Y ENERGÉTICO												1.16
ESTRATEGIA/S	Jaén, industrial / Jaén, calidad ambiental											
TENDENCIA DESEADA/VALOR A ALCANZAR	Aumento											
DEFINICIÓN/DESCRIPCIÓN DEL INDICADOR	Empresas en los sectores de la industria y la energía											
UNIDAD DE MEDIDA	Nº de empresas											
ÚLTIMO DATO DISPONIBLE	3.508											
FECHA DEL ÚLTIMO DATO DISPONIBLE	2017											
FUENTE	Instituto de Estadística y Cartografía de Andalucía (IECA), *Directorio de Empresas y Establecimientos con Actividad Económica en Andalucía, BADEA*											
PERIODICIDAD	Anual											
OTRA INFORMACIÓN RELEVANTE	El sector de actividad "industria y energía" engloba industrias extractivas, industrias manufactureras, suministro de energía eléctrica, gas, vapor y aire acondicionado y suministro de agua, actividades de saneamiento, gestión de residuos y descontaminación											
2008	**2009**	**2010**	**2011**	**2012**	**2013**	**2014**	**2015**	**2016**	**2017**	**2018**	**2019**	**2020**
4.357	4.229	3.940	3.758	3.547	3.520	3.476	3.371	3.634	3.508			

GRÁFICOS DE EVOLUCIÓN DEL INDICADOR

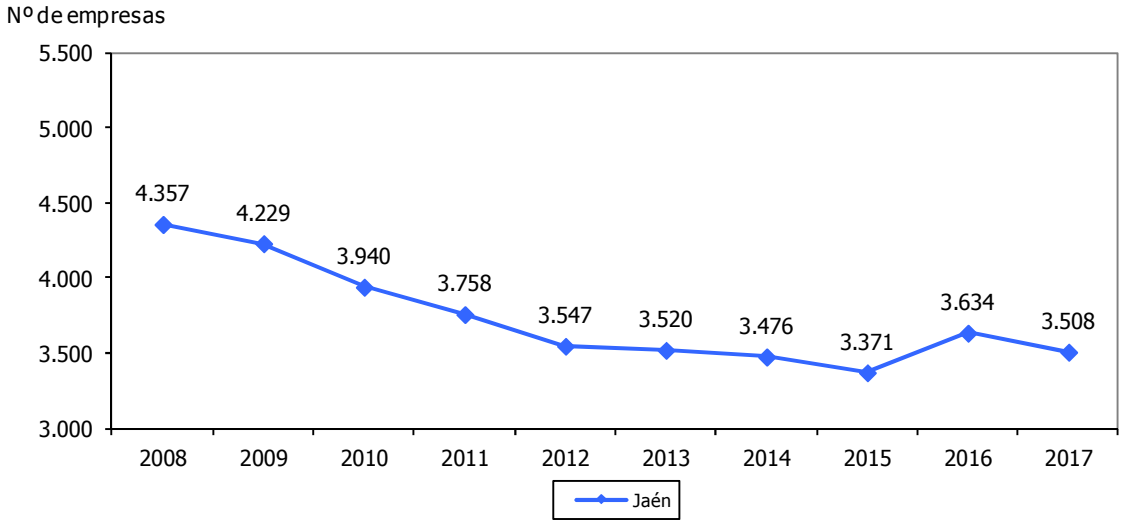

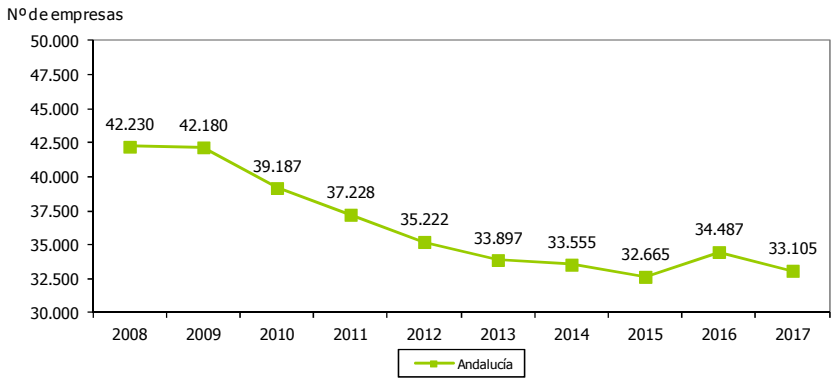

EMPLEOS EN EMPRESAS DE LOS SECTORES INDUSTRIAL Y ENERGÉTICO	1.17
ESTRATEGIA/S	Jaén, industrial / Jaén, calidad ambiental
TENDENCIA DESEADA/VALOR A ALCANZAR	Aumento
DEFINICIÓN/DESCRIPCIÓN DEL INDICADOR	Ocupados en empresas de los sectores de la industria y la energía
UNIDAD DE MEDIDA	Nº de ocupados
ÚLTIMO DATO DISPONIBLE	21.382
FECHA DEL ÚLTIMO DATO DISPONIBLE	2017
FUENTE	Instituto de Estadística y Cartografía de Andalucía (IECA), *Directorio de Empresas y Establecimientos con Actividad Económica en Andalucía, BADEA*
PERIODICIDAD	Anual
OTRA INFORMACIÓN RELEVANTE	El sector de actividad "industria y energía" engloba industrias extractivas, industrias manufactureras, suministro de energía eléctrica, gas, vapor y aire acondicionado y suministro de agua, actividades de saneamiento, gestión de residuos y descontaminación

2008	2009	2010	2011	2012	2013	2014	2015	2016	2017	2018	2019	2020
27.301	24.248	21.999	21.503	19.521	18.105	18.815	18.284	20.063	21.382			

GRÁFICOS DE EVOLUCIÓN DEL INDICADOR

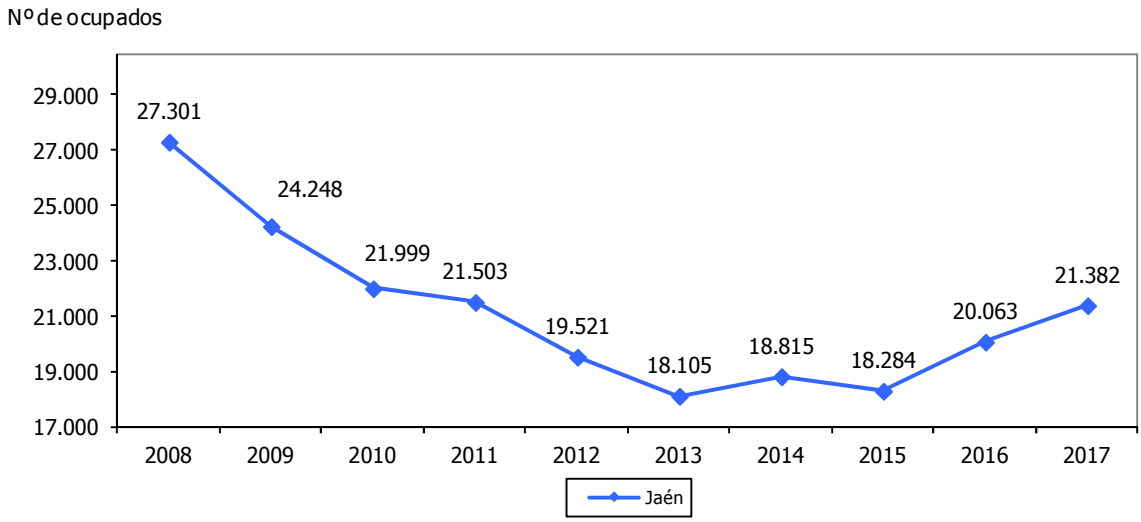

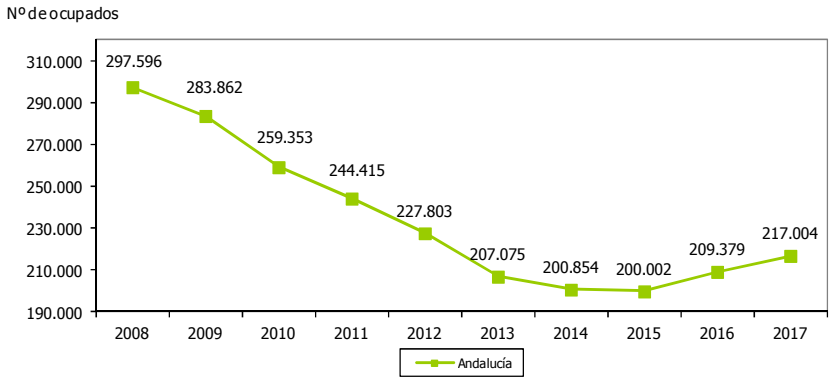

PRODUCTIVIDAD LABORAL DEL SECTOR INDUSTRIAL	1.18
ESTRATEGIA/S	Jaén, industrial
TENDENCIA DESEADA/VALOR A ALCANZAR	Aumento
DEFINICIÓN/DESCRIPCIÓN DEL INDICADOR	Bienes y servicios producidos en relación a la población ocupada en el sector de la industria transformadora: (VAB industrial/ocupados sector industrial)
UNIDAD DE MEDIDA	Euros/trabajador
ÚLTIMO DATO DISPONIBLE	57.531
FECHA DEL ÚLTIMO DATO DISPONIBLE	2016
FUENTE	Instituto Nacional de Estadística (INE), *Contabilidad Regional de España* Instituto Nacional de Estadística (INE), *Encuesta de Población Activa* Elaboración propia
PERIODICIDAD	Anual
OTRA INFORMACIÓN RELEVANTE	El PIB está calculado a precios de mercado Los datos del PIB son series homogéneas con base 2010 Los datos del último ejercicio son provisionales

2008	2009	2010	2011	2012	2013	2014	2015	2016	2017	2018	2019	2020
42.456	48.558	53.744	57.353	64.071	64.376	69.488	64.643	57.531				

GRÁFICO DE EVOLUCIÓN DEL INDICADOR

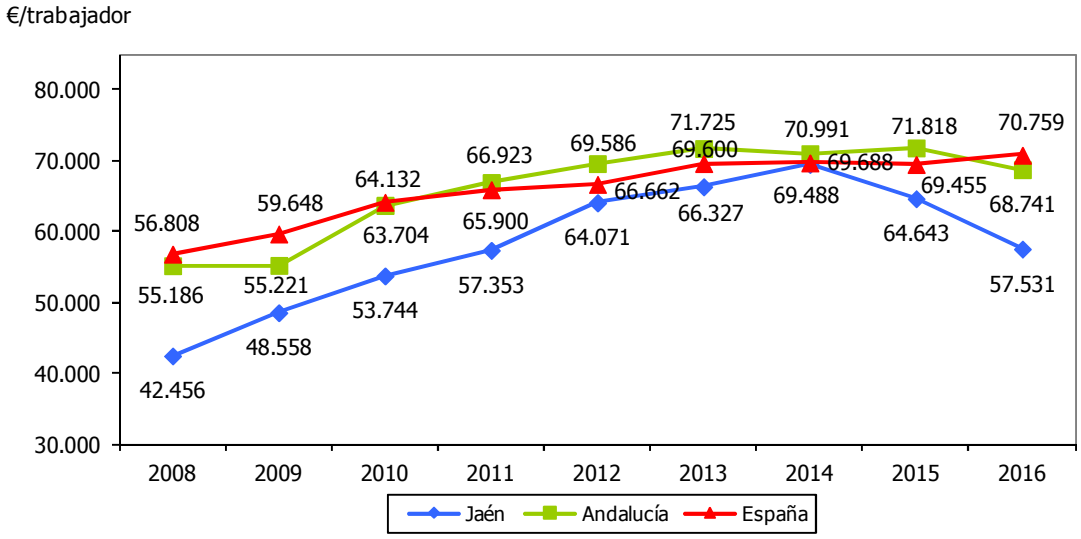

EMPRESAS EN LOS SECTORES INDUSTRIAL Y ENERGÉTICO RESPECTO AL TOTAL	1.19
ESTRATEGIA/S	Jaén, industrial / Jaén, calidad ambiental
TENDENCIA DESEADA/VALOR A ALCANZAR	Aumento
DEFINICIÓN/DESCRIPCIÓN DEL INDICADOR	Empresas de los sectores de la industria y la energía en relación al número total de empresas: (empresas de la industria y la energía/empresas totales) x 100
UNIDAD DE MEDIDA	%
ÚLTIMO DATO DISPONIBLE	10,39
FECHA DEL ÚLTIMO DATO DISPONIBLE	2017
FUENTE	Instituto de Estadística y Cartografía de Andalucía (IECA), *Directorio de Empresas y Establecimientos con Actividad Económica en Andalucía, BADEA* Elaboración propia
PERIODICIDAD	Anual
OTRA INFORMACIÓN RELEVANTE	El sector de actividad "industria y energía" engloba industrias extractivas, industrias manufactureras, suministro de energía eléctrica, gas, vapor y aire acondicionado y suministro de agua, actividades de saneamiento, gestión de residuos y descontaminación

2008	2009	2010	2011	2012	2013	2014	2015	2016	2017	2018	2019	2020
11,65	11,88	11,50	11,29	10,76	10,65	10,52	10,28	10,88	10,39			

GRÁFICO DE EVOLUCIÓN DEL INDICADOR

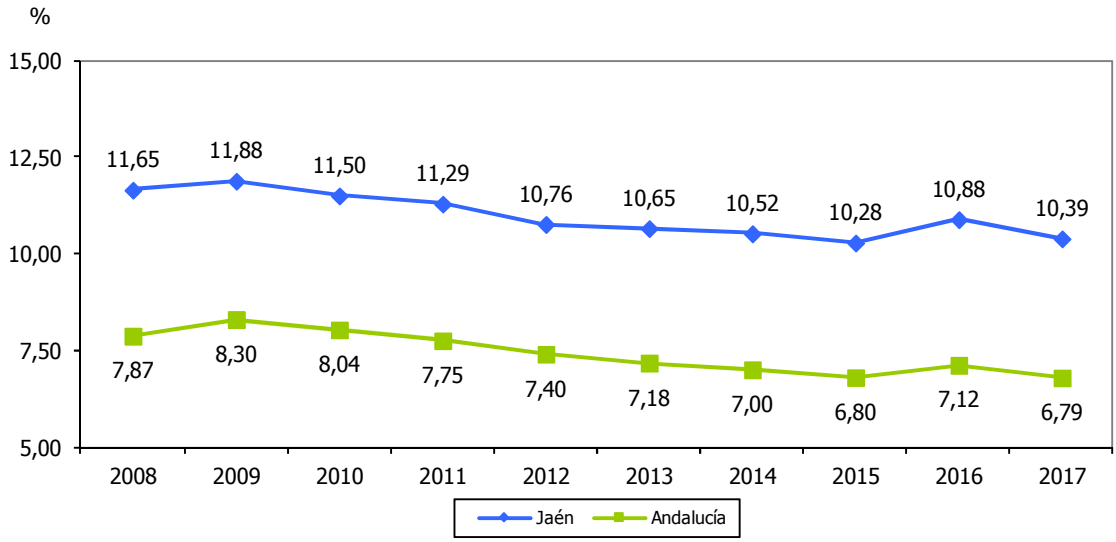

ESTABLECIMIENTOS DE INDUSTRIAS TRADICIONALES RESPECTO AL TOTAL	1.20
ESTRATEGIA/S	Jaén, industrial
TENDENCIA DESEADA/VALOR A ALCANZAR	Disminución
DEFINICIÓN/DESCRIPCIÓN DEL INDICADOR	Unidades locales (establecimientos) dedicadas a industrias de demanda y contenido tecnológico bajo, según la clasificación de actividades de la OCDE, en relación al número total de establecimientos industriales: (establecimientos industriales tradicionales/establecimientos industriales totales) x 100
UNIDAD DE MEDIDA	%
ÚLTIMO DATO DISPONIBLE	88,55
FECHA DEL ÚLTIMO DATO DISPONIBLE	2018
FUENTE	Instituto Nacional de Estadística (INE), *Directorio Central de Empresas* Elaboración propia
PERIODICIDAD	Anual
OTRA INFORMACIÓN RELEVANTE	Los datos están referidos a 1 de enero Se consideran sectores de demanda y contenido tecnológico bajo "alimentación, bebidas y tabaco", "productos textiles", "industria de la confección y la peletería", "cuero y calzado", "madera y corcho", "industria del papel", "edición y artes gráficas", "otros productos minerales no metálicos", "metalurgia", "fabricación de productos metálicos" y "muebles, reciclaje y otras manufacturas"

2008	2009	2010	2011	2012	2013	2014	2015	2016	2017	2018	2019	2020
86,49	85,91	89,56	89,40	89,64	89,78	89,13	89,05	88,34	88,30	88,55		

GRÁFICO DE EVOLUCIÓN DEL INDICADOR

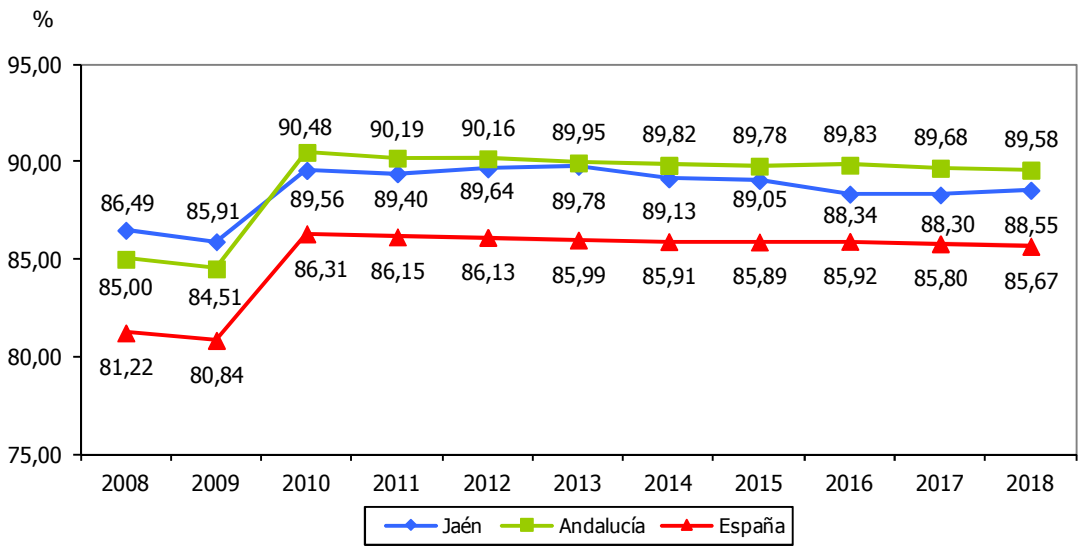

ESTABLECIMIENTOS DE INDUSTRIAS INTERMEDIAS RESPECTO AL TOTAL	1.21
ESTRATEGIA/S	Jaén, industrial
TENDENCIA DESEADA/VALOR A ALCANZAR	Aumento
DEFINICIÓN/DESCRIPCIÓN DEL INDICADOR	Unidades locales (establecimientos) dedicadas a industrias de demanda y contenido tecnológico medio, según la clasificación de actividades de la OCDE, en relación al número total de establecimientos industriales: (establecimientos industriales intermedios/establecimientos industriales totales) x 100
UNIDAD DE MEDIDA	%
ÚLTIMO DATO DISPONIBLE	9,75
FECHA DEL ÚLTIMO DATO DISPONIBLE	2018
FUENTE	Instituto Nacional de Estadística (INE), *Directorio Central de Empresas* Elaboración propia
PERIODICIDAD	Anual
OTRA INFORMACIÓN RELEVANTE	Los datos están referidos a 1 de enero Se consideran sectores de demanda y contenido tecnológico medio "industria química", "transformación del caucho y materias plásticas", "maquinaria y equipo mecánico", "vehículos de motor y remolques", "construcción y reparación de buques y otras embarcaciones" y "locomotoras, material ferroviario y otro material de transporte"

2008	2009	2010	2011	2012	2013	2014	2015	2016	2017	2018	2019	2020
10,71	11,17	8,81	8,77	8,70	8,53	9,06	9,24	9,86	9,97	9,75		

GRÁFICO DE EVOLUCIÓN DEL INDICADOR

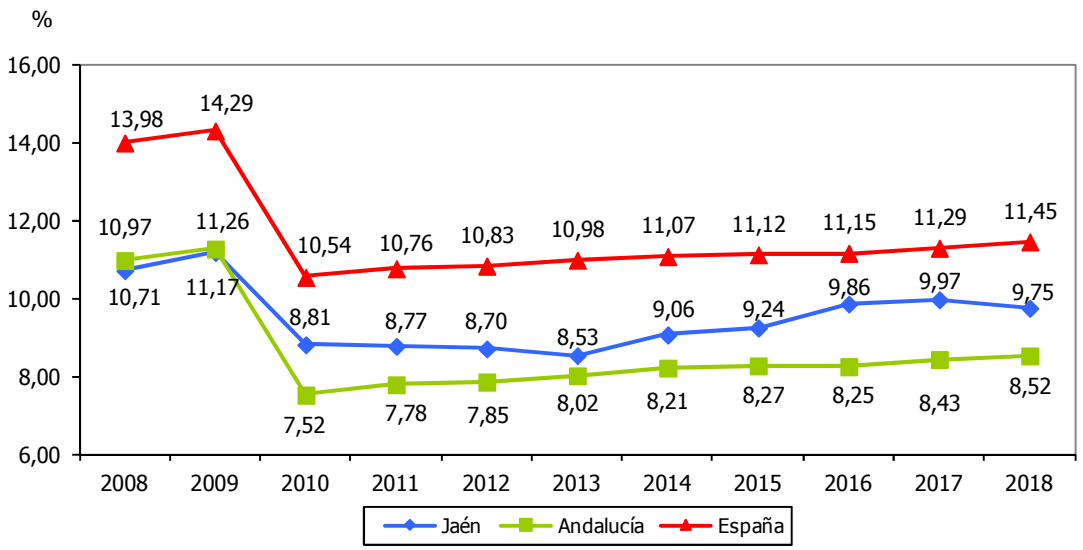

ESTABLECIMIENTOS DE INDUSTRIAS AVANZADAS RESPECTO AL TOTAL	1.22
ESTRATEGIA/S	Jaén, industrial / Jaén, innovadora
TENDENCIA DESEADA/VALOR A ALCANZAR	Aumento
DEFINICIÓN/DESCRIPCIÓN DEL INDICADOR	Unidades locales (establecimientos) dedicadas a industrias de demanda y contenido tecnológico alto, según la clasificación de actividades de la OCDE, en relación al número total de establecimientos industriales: (establecimientos industriales avanzados/establecimientos industriales totales) x 100
UNIDAD DE MEDIDA	%
ÚLTIMO DATO DISPONIBLE	1,71
FECHA DEL ÚLTIMO DATO DISPONIBLE	2018
FUENTE	Instituto Nacional de Estadística (INE), *Directorio Central de Empresas* Elaboración propia
PERIODICIDAD	Anual
OTRA INFORMACIÓN RELEVANTE	Los datos están referidos a 1 de enero Se consideran sectores de demanda y contenido tecnológico altos "máquinas de oficina y equipos informáticos", "hilos y cables aislados", "tubos y válvulas electrónicas", "transmisores de radio, televisión y aparatos de telefonía", "receptores de radio y televisión, aparatos de grabación, sonido y vídeo", "instrumentos de precisión", "otra maquinaria eléctrica", "instrumentos médico-quirúrgicos y otros instrumentos científicos" y "aeronaves y naves espaciales"

2008	2009	2010	2011	2012	2013	2014	2015	2016	2017	2018	2019	2020
2,80	2,92	1,63	1,83	1,66	1,69	1,81	1,71	1,80	1,73	1,71		

GRÁFICO DE EVOLUCIÓN DEL INDICADOR

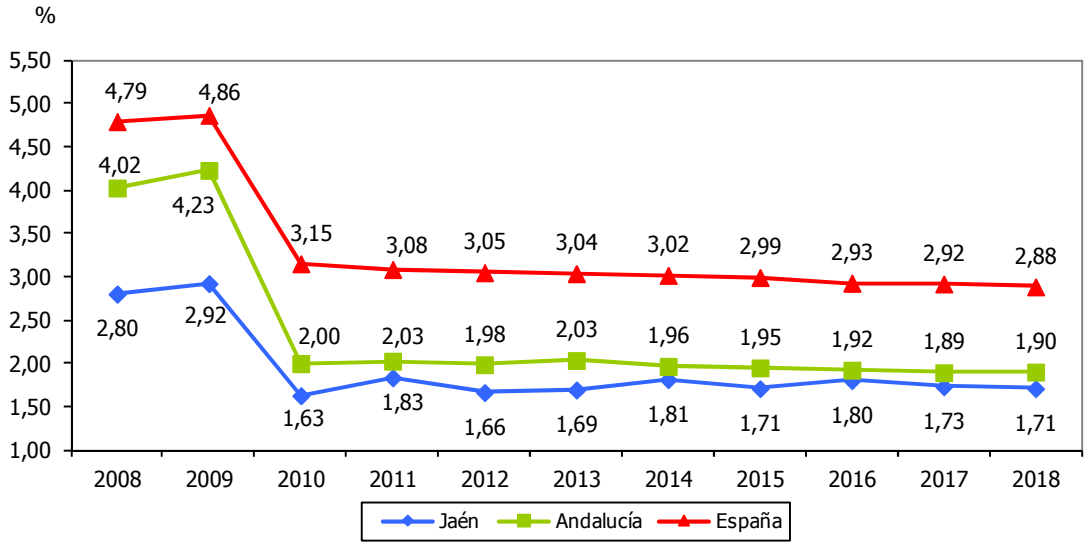

ESTABLECIMIENTOS DE INDUSTRIAS INTERMEDIAS Y AVANZADAS RESPECTO AL TOTAL	1.23
ESTRATEGIA/S	Jaén, industrial / Jaén, innovadora
TENDENCIA DESEADA/VALOR A ALCANZAR	Aumento
DEFINICIÓN/DESCRIPCIÓN DEL INDICADOR	Unidades locales (establecimientos) dedicadas a industrias de demanda y contenido tecnológico medio y alto, según la clasificación de actividades de la OCDE, en relación al número total de establecimientos industriales: (establecimientos industriales intermedios y avanzados/establecimientos industriales totales) x 100
UNIDAD DE MEDIDA	%
ÚLTIMO DATO DISPONIBLE	11,45
FECHA DEL ÚLTIMO DATO DISPONIBLE	2018
FUENTE	Instituto Nacional de Estadística (INE), *Directorio Central de Empresas* Elaboración propia
PERIODICIDAD	Anual
OTRA INFORMACIÓN RELEVANTE	Los datos están referidos a 1 de enero Se consideran sectores de demanda y contenido tecnológico medio "industria química", "transformación del caucho y materias plásticas", "maquinaria y equipo mecánico", "vehículos de motor y remolques", "construcción y reparación de buques y otras embarcaciones" y "locomotoras, material ferroviario y otro material de transporte" Se consideran sectores de demanda y contenido tecnológico altos "máquinas de oficina y equipos informáticos", "hilos y cables aislados", "tubos y válvulas electrónicas", "transmisores de radio, televisión y aparatos de telefonía", "receptores de radio y televisión, aparatos de grabación, sonido y vídeo", "instrumentos de precisión", "otra maquinaria eléctrica", "instrumentos médico-quirúrgicos y otros instrumentos científicos" y "aeronaves y naves espaciales"

2008	2009	2010	2011	2012	2013	2014	2015	2016	2017	2018	2019	2020
13,51	14,09	10,44	10,60	10,36	10,22	10,87	10,95	11,66	11,70	11,45		

GRÁFICO DE EVOLUCIÓN DEL INDICADOR

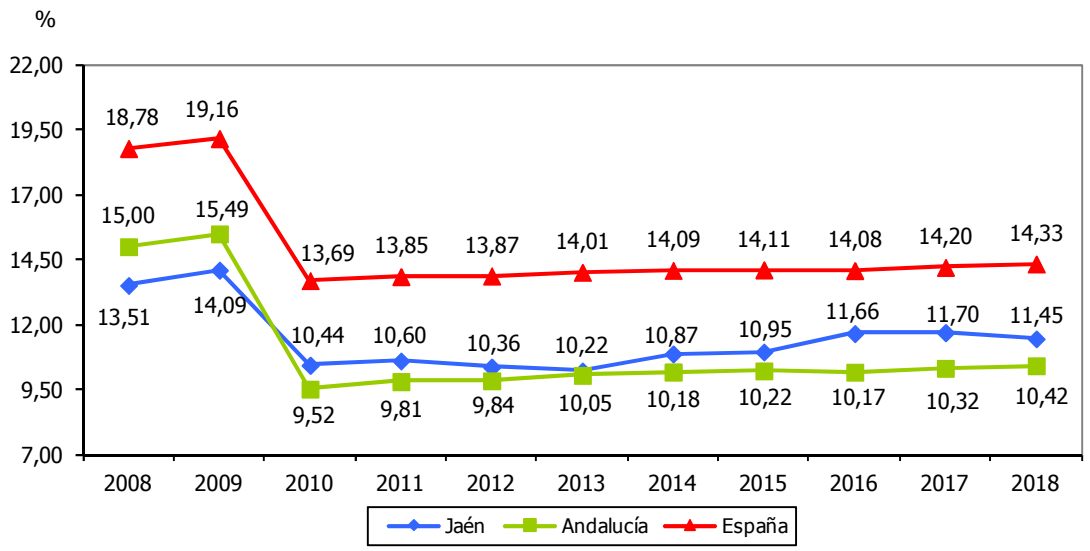

EMPRESAS EXPORTADORAS	1.24
ESTRATEGIA/S	Jaén, industrial
TENDENCIA DESEADA/VALOR A ALCANZAR	Aumento
DEFINICIÓN/DESCRIPCIÓN DEL INDICADOR	Empresas que han realizado operaciones de exportación
UNIDAD DE MEDIDA	Nº de empresas
ÚLTIMO DATO DISPONIBLE	1.128
FECHA DEL ÚLTIMO DATO DISPONIBLE	2017
FUENTE	Agencia Andaluza de Promoción Exterior, *Empresas Exportadoras*
PERIODICIDAD	Anual
OTRA INFORMACIÓN RELEVANTE	Los datos del último ejercicio son provisionales

2008	2009	2010	2011	2012	2013	2014	2015	2016	2017	2018	2019	2020
690	631	638	708	883	988	952	971	977	1.128			

GRÁFICOS DE EVOLUCIÓN DEL INDICADOR

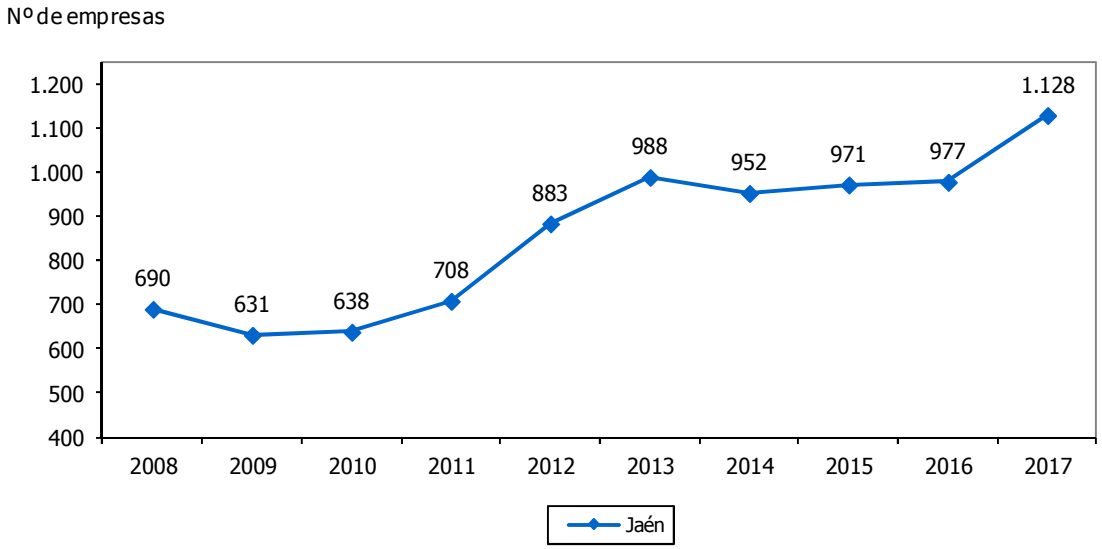

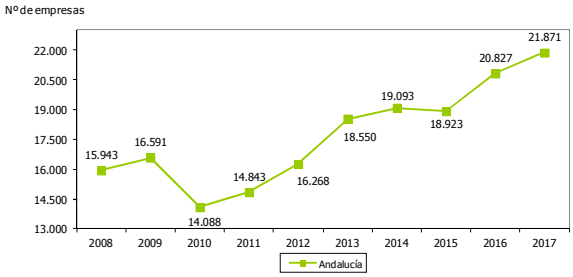

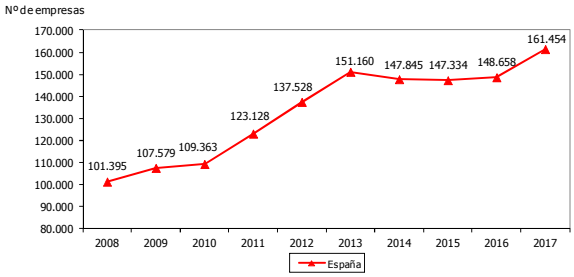

EXPORTACIONES												**1.25**
ESTRATEGIA/S	Jaén, industrial											
TENDENCIA DESEADA/VALOR A ALCANZAR	Aumento											
DEFINICIÓN/DESCRIPCIÓN DEL INDICADOR	Ventas de bienes y servicios de todos los sectores económicos al extranjero											
UNIDAD DE MEDIDA	Millones de euros											
ÚLTIMO DATO DISPONIBLE	1.175,80											
FECHA DEL ÚLTIMO DATO DISPONIBLE	2018											
FUENTE	Ministerio de Industria, Comercio y Turismo, *DataComex. Estadísticas del comercio exterior español*											
PERIODICIDAD	Anual											
OTRA INFORMACIÓN RELEVANTE	Los datos del último ejercicio son provisionales											
2008	**2009**	**2010**	**2011**	**2012**	**2013**	**2014**	**2015**	**2016**	**2017**	**2018**	**2019**	**2020**
635,95	552,36	647,23	713,10	642,44	729,13	970,08	946,59	1.178,84	1.311,16	1.175,80		

GRÁFICOS DE EVOLUCIÓN DEL INDICADOR

Millones de euros

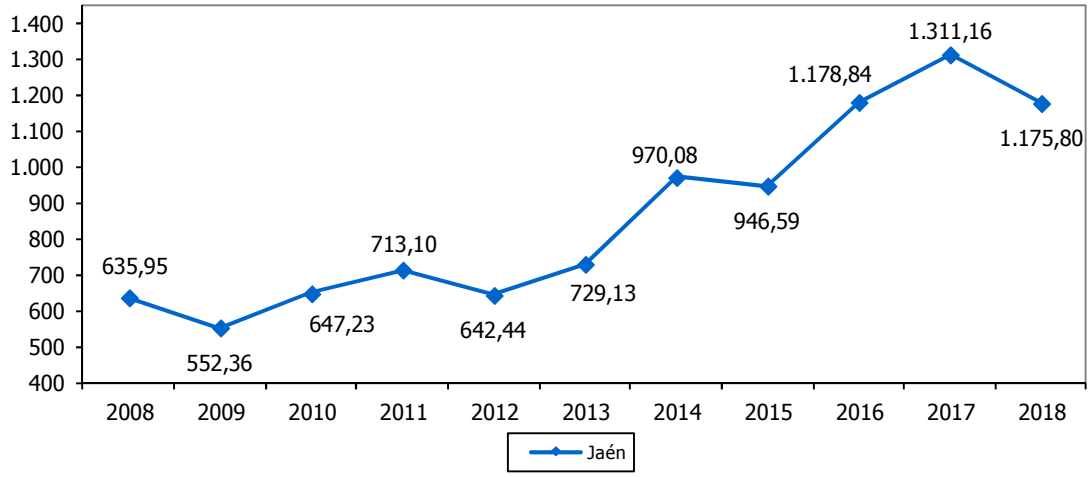

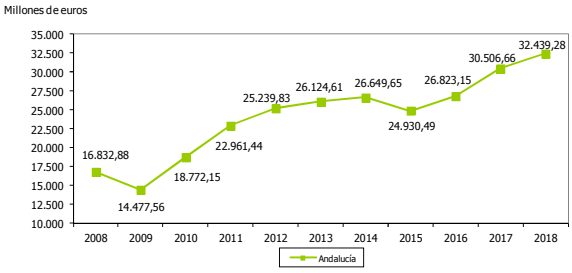

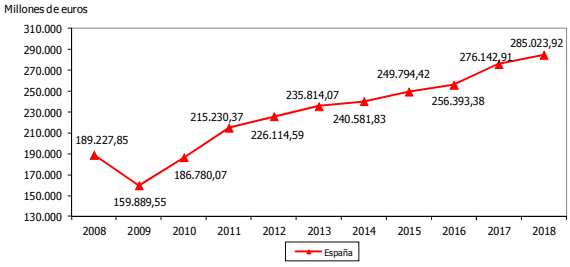

EXPORTACIONES DE PRODUCTOS INDUSTRIALES	1.26

ESTRATEGIA/S	Jaén, industrial
TENDENCIA DESEADA/VALOR A ALCANZAR	Aumento
DEFINICIÓN/DESCRIPCIÓN DEL INDICADOR	Ventas de productos del sector industrial al extranjero
UNIDAD DE MEDIDA	Millones de euros
ÚLTIMO DATO DISPONIBLE	915,81
FECHA DEL ÚLTIMO DATO DISPONIBLE	2018
FUENTE	Ministerio de Industria, Comercio y Turismo, *DataComex. Estadísticas del comercio exterior español*
PERIODICIDAD	Anual
OTRA INFORMACIÓN RELEVANTE	Se han considerado como productos industriales los que pertenecen a los grupos: semimanufacturas, bienes de equipo, sector automóvil, bienes de consumo duradero y manufacturas de consumo Los datos del último ejercicio son provisionales

2008	2009	2010	2011	2012	2013	2014	2015	2016	2017	2018	2019	2020
414,55	354,92	419,19	486,67	460,65	571,60	641,02	744,86	855,06	948,81	915,81		

GRÁFICOS DE EVOLUCIÓN DEL INDICADOR

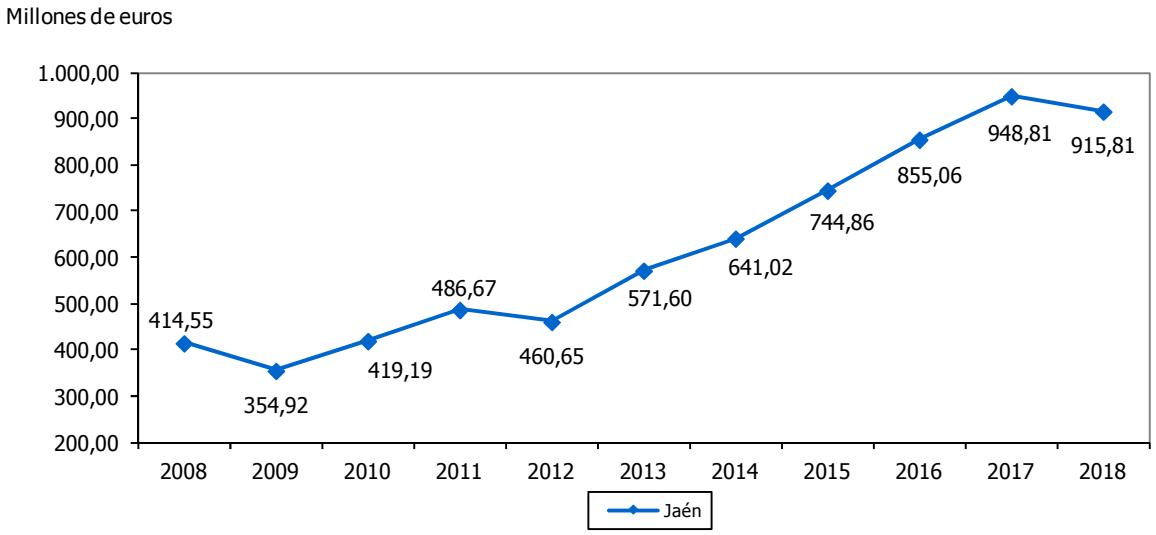

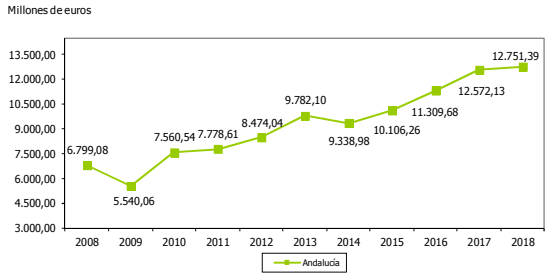

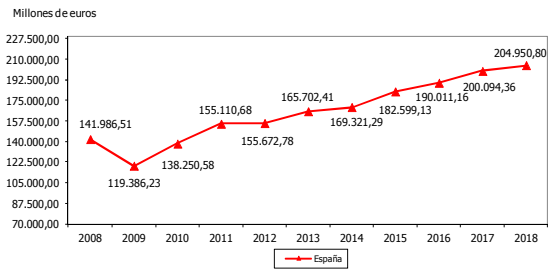

SALDO COMERCIAL EXTERNO												1.27
ESTRATEGIA/S	Jaén, industrial											
TENDENCIA DESEADA/VALOR A ALCANZAR	Aumento											
DEFINICIÓN/DESCRIPCIÓN DEL INDICADOR	Diferencia entre las exportaciones de bienes y servicios realizadas al extranjero y las importaciones procedentes del exterior: exportaciones-importaciones											
UNIDAD DE MEDIDA	Millones de euros											
ÚLTIMO DATO DISPONIBLE	180,23											
FECHA DEL ÚLTIMO DATO DISPONIBLE	2018											
FUENTE	Ministerio de Industria, Comercio y Turismo, *DataComex. Estadísticas del comercio exterior español* Elaboración propia											
PERIODICIDAD	Anual											
OTRA INFORMACIÓN RELEVANTE	Los datos del último ejercicio son provisionales											
2008	**2009**	**2010**	**2011**	**2012**	**2013**	**2014**	**2015**	**2016**	**2017**	**2018**	**2019**	**2020**
76,57	136,22	175,50	272,58	212,72	231,18	421,67	250,47	412,54	415,77	180,23		

GRÁFICOS DE EVOLUCIÓN DEL INDICADOR

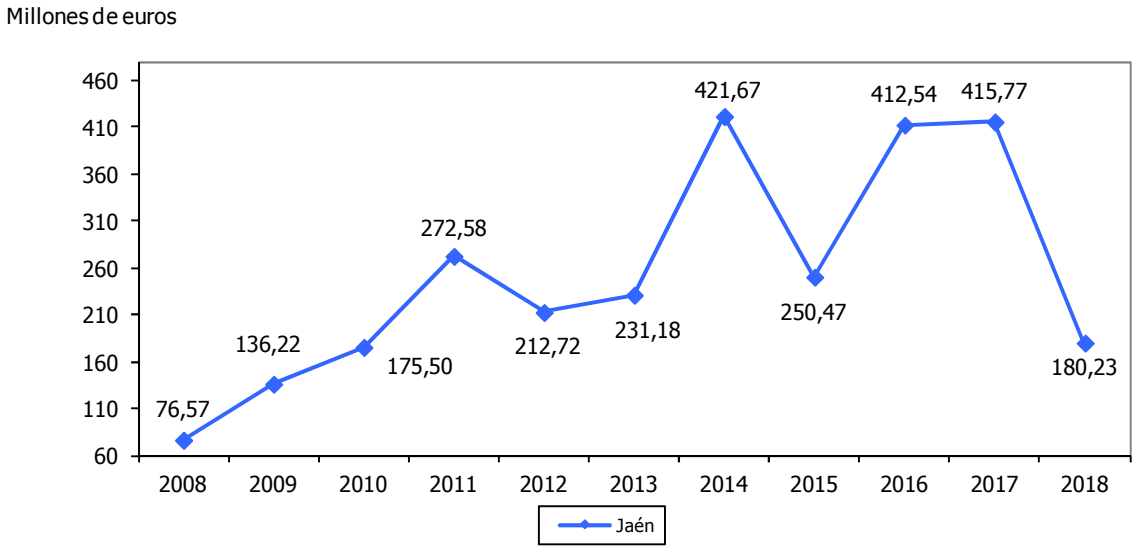

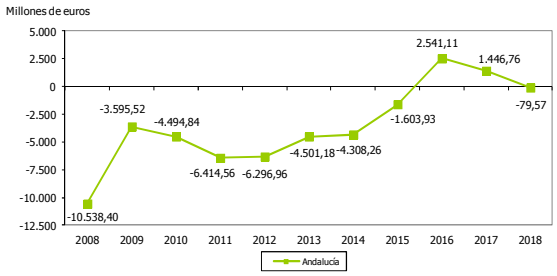

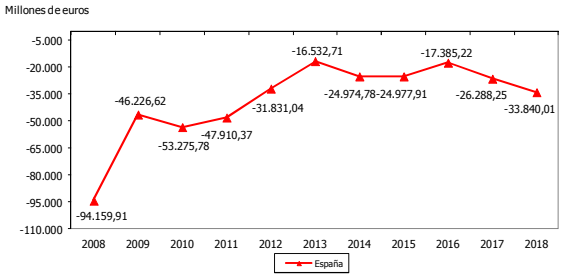

TASA DE APERTURA EXTERIOR												1.28
ESTRATEGIA/S	Jaén, industrial											
TENDENCIA DESEADA/VALOR A ALCANZAR	Aumento											
DEFINICIÓN/DESCRIPCIÓN DEL INDICADOR	Valor del comercio exterior en relación al Producto Interior Bruto: [(importaciones+exportaciones)/PIB] x 100											
UNIDAD DE MEDIDA	%											
ÚLTIMO DATO DISPONIBLE	17,81											
FECHA DEL ÚLTIMO DATO DISPONIBLE	2016											
FUENTE	Ministerio de Industria, Comercio y Turismo, *DataComex. Estadísticas del comercio exterior español* Instituto Nacional de Estadística (INE), *Contabilidad Regional de España* Elaboración propia											
PERIODICIDAD	Anual											
OTRA INFORMACIÓN RELEVANTE	El PIB está calculado a precios de mercado Los datos del PIB son series homogéneas con base 2010 Los datos del último ejercicio son provisionales											
2008	**2009**	**2010**	**2011**	**2012**	**2013**	**2014**	**2015**	**2016**	**2017**	**2018**	**2019**	**2020**
10,74	8,86	10,21	10,56	10,93	11,83	15,37	14,91	17,81				

GRÁFICO DE EVOLUCIÓN DEL INDICADOR

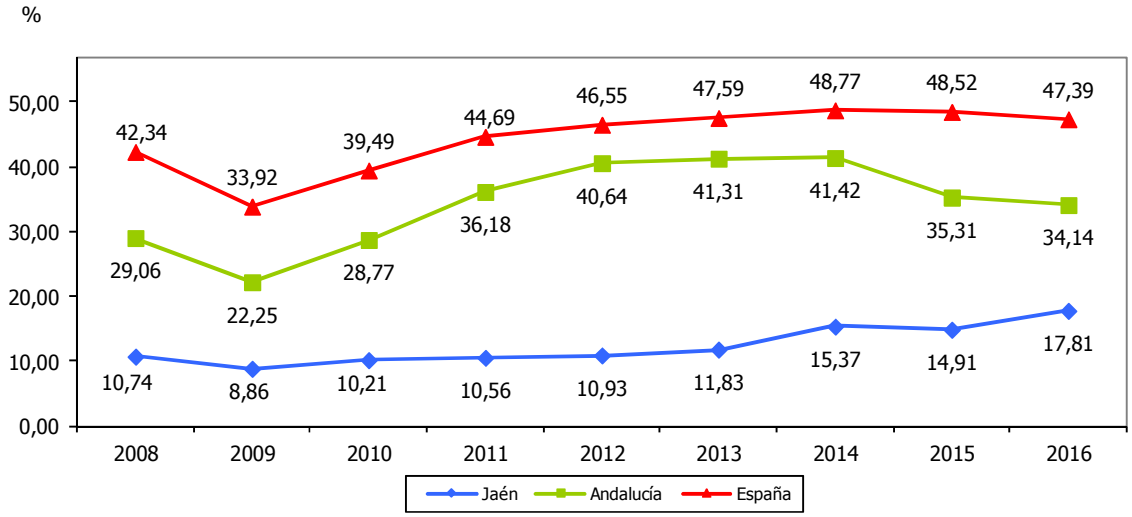

ÍNDICE DE CONFIANZA EMPRESARIAL	1.29
ESTRATEGIA/S	Jaén, industrial
TENDENCIA DESEADA/VALOR A ALCANZAR	Aumento
DEFINICIÓN/DESCRIPCIÓN DEL INDICADOR	Se obtiene a partir de las opiniones favorables y desfavorables de los empresarios sobre la situación de su actividad
UNIDAD DE MEDIDA	Índice (de -100 a 100)
ÚLTIMO DATO DISPONIBLE	-4,55
FECHA DEL ÚLTIMO DATO DISPONIBLE	2018
FUENTE	*Observatorio económico de la provincia de Jaén* Instituto de Estadística y Cartografía de Andalucía (IECA), *Indicadores de Confianza Empresarial de Andalucía*
PERIODICIDAD	Trimestral
OTRA INFORMACIÓN RELEVANTE	Los datos están referidos al primer trimestre Los datos de España tienen como fuente el Instituto Nacional de Estadística (INE), *Indicadores de Confianza Empresarial*

2008	2009	2010	2011	2012	2013	2014	2015	2016	2017	2018	2019	2020
---	-37,21	-17,88	-26,26	---	-55,17	-33,64	-12,26	-15,45	-3,67	-4,55		

GRÁFICO DE EVOLUCIÓN DEL INDICADOR

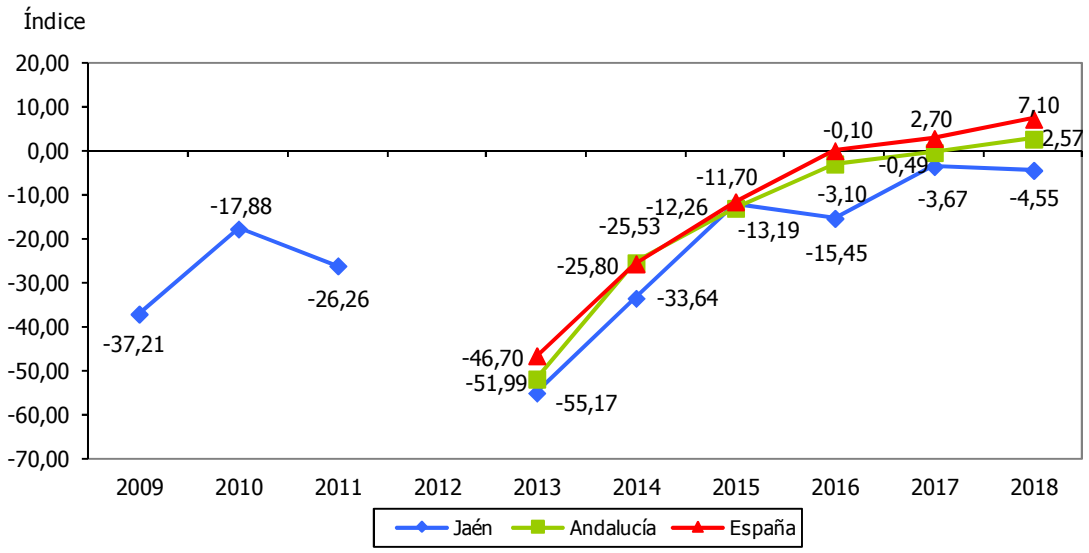

CRÉDITOS BANCARIOS	1.30
ESTRATEGIA/S	Jaén, industrial
TENDENCIA DESEADA/VALOR A ALCANZAR	Aumento
DEFINICIÓN/DESCRIPCIÓN DEL INDICADOR	Operaciones de activo registradas por entidades bancarias (bancos, cajas de ahorros y cooperativas de crédito)
UNIDAD DE MEDIDA	Millones de euros
ÚLTIMO DATO DISPONIBLE	8.731
FECHA DEL ÚLTIMO DATO DISPONIBLE	2018
FUENTE	Banco de España, *Boletín Estadístico*
PERIODICIDAD	Trimestral
OTRA INFORMACIÓN RELEVANTE	Los datos están referidos a 31 de diciembre Los datos para España se calculan incluyendo las transacciones realizadas mediante banca electrónica Los datos del último ejercicio son provisionales

2008	2009	2010	2011	2012	2013	2014	2015	2016	2017	2018	2019	2020
12.786	12.489	12.132	11.574	10.868	9.926	9.425	8.990	8.965	8.767	8.731		

GRÁFICOS DE EVOLUCIÓN DEL INDICADOR

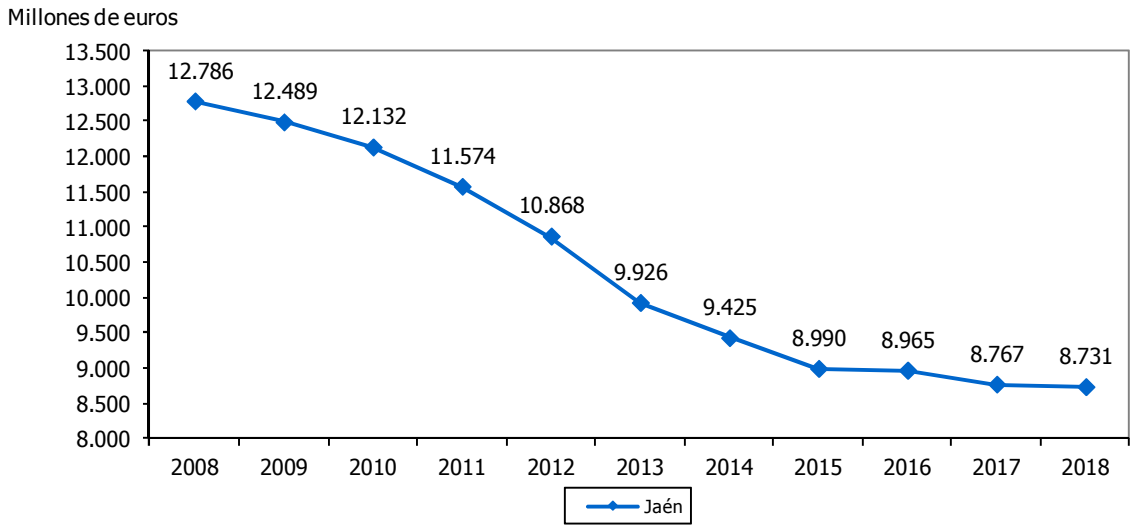

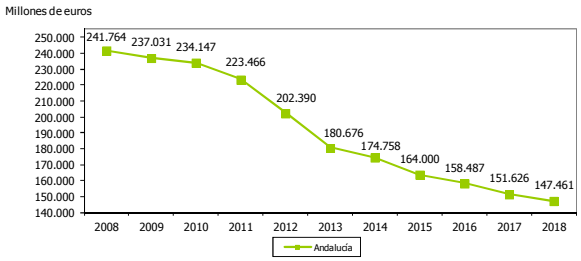

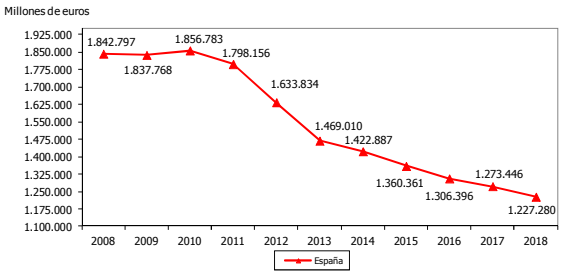

CRÉDITOS BANCARIOS CONCEDIDOS A ADMINISTRACIONES PÚBLICAS RESPECTO AL TOTAL	1.31
ESTRATEGIA/S	Jaén, industrial
TENDENCIA DESEADA/VALOR A ALCANZAR	Disminución
DEFINICIÓN/DESCRIPCIÓN DEL INDICADOR	Operaciones de activo, registradas por entidades bancarias, concedidas a administraciones públicas en relación al total: (créditos bancarios a AAPP/ créditos bancarios totales) x 100
UNIDAD DE MEDIDA	%
ÚLTIMO DATO DISPONIBLE	2,92
FECHA DEL ÚLTIMO DATO DISPONIBLE	2018
FUENTE	Banco de España, *Boletín Estadístico*
PERIODICIDAD	Trimestral
OTRA INFORMACIÓN RELEVANTE	Los datos están referidos a 31 de diciembre Los datos para España se calculan incluyendo las transacciones realizadas mediante banca electrónica Los datos del último ejercicio son provisionales

2008	2009	2010	2011	2012	2013	2014	2015	2016	2017	2018	2019	2020
3,18	3,34	3,53	3,53	3,59	3,27	3,84	4,02	3,93	3,48	2,92		

GRÁFICO DE EVOLUCIÓN DEL INDICADOR

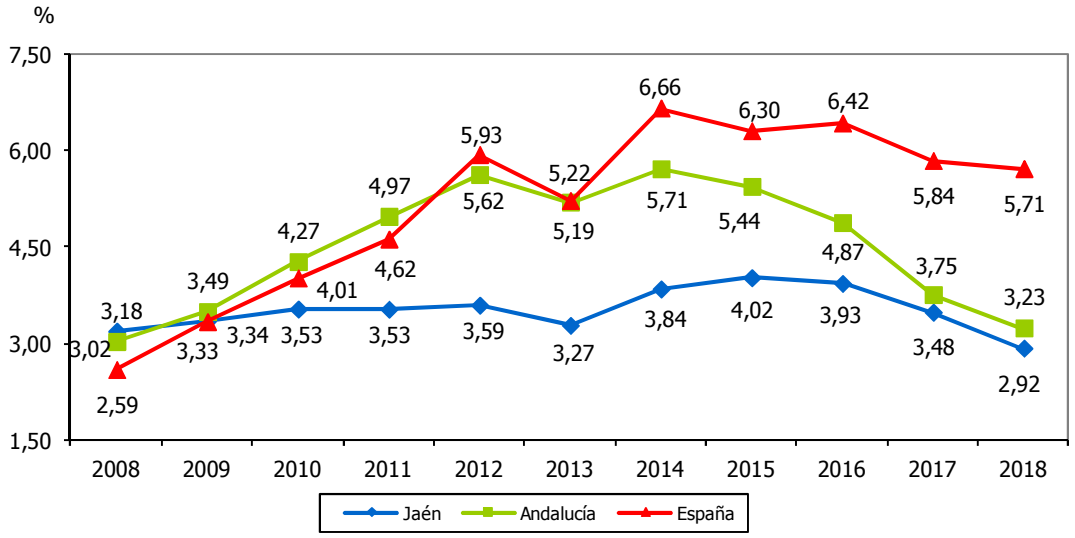

DEPÓSITOS BANCARIOS	**1.32**
ESTRATEGIA/S	Jaén, industrial
TENDENCIA DESEADA/VALOR A ALCANZAR	Aumento
DEFINICIÓN/DESCRIPCIÓN DEL INDICADOR	Operaciones de pasivo registradas por entidades bancarias (bancos, cajas de ahorros y cooperativas de crédito)
UNIDAD DE MEDIDA	Millones de euros
ÚLTIMO DATO DISPONIBLE	9.948
FECHA DEL ÚLTIMO DATO DISPONIBLE	2018
FUENTE	Banco de España, *Boletín Estadístico*
PERIODICIDAD	Trimestral
OTRA INFORMACIÓN RELEVANTE	Los datos están referidos a 31 de diciembre Los datos para España se calculan incluyendo las transacciones realizadas mediante banca electrónica Los datos del último ejercicio son provisionales

2008	2009	2010	2011	2012	2013	2014	2015	2016	2017	2018	2019	2020
8.861	8.961	9.103	8.865	8.634	8.949	9.392	9.382	9.782	10.281	9.948		

GRÁFICOS DE EVOLUCIÓN DEL INDICADOR

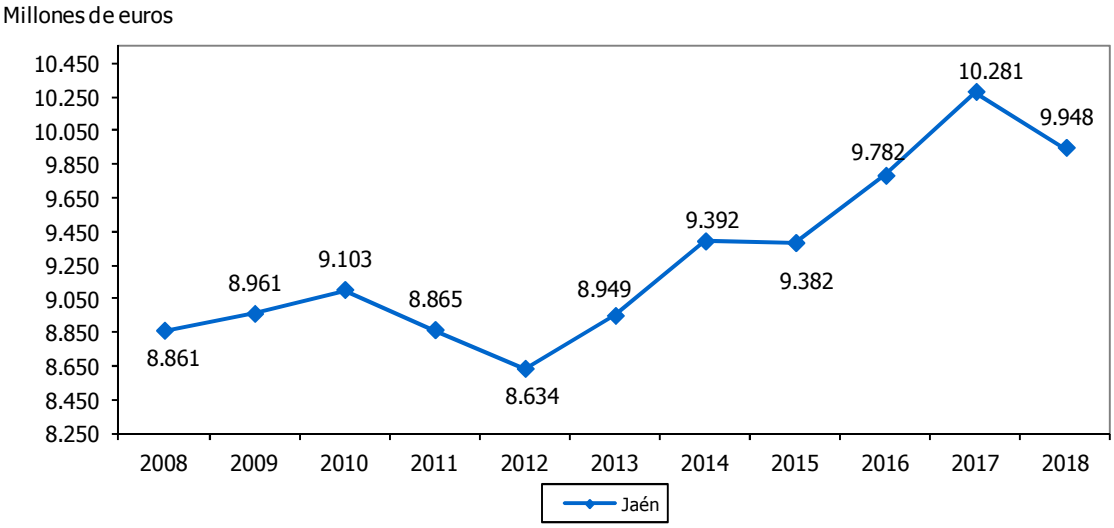

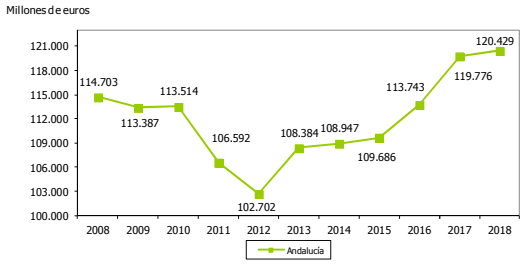

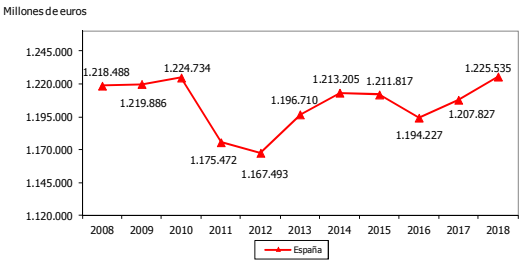

RATIO CRÉDITOS/DEPÓSITOS BANCARIOS												1.33
ESTRATEGIA/S	Jaén, industrial											
TENDENCIA DESEADA/VALOR A ALCANZAR	Aumento											
DEFINICIÓN/DESCRIPCIÓN DEL INDICADOR	Operaciones de activo registradas por entidades bancarias (bancos, cajas de ahorros y cooperativas de crédito) en relación a las operaciones de pasivo: (créditos/depósitos)											
UNIDAD DE MEDIDA	Ratio											
ÚLTIMO DATO DISPONIBLE	0,88											
FECHA DEL ÚLTIMO DATO DISPONIBLE	2018											
FUENTE	Banco de España, *Boletín Estadístico* Elaboración propia											
PERIODICIDAD	Trimestral											
OTRA INFORMACIÓN RELEVANTE	Los datos están referidos a 31 de diciembre											
2008	**2009**	**2010**	**2011**	**2012**	**2013**	**2014**	**2015**	**2016**	**2017**	**2018**	**2019**	**2020**
1,44	1,39	1,33	1,31	1,26	1,11	1,00	0,96	0,92	0,85	0,88		

GRÁFICO DE EVOLUCIÓN DEL INDICADOR

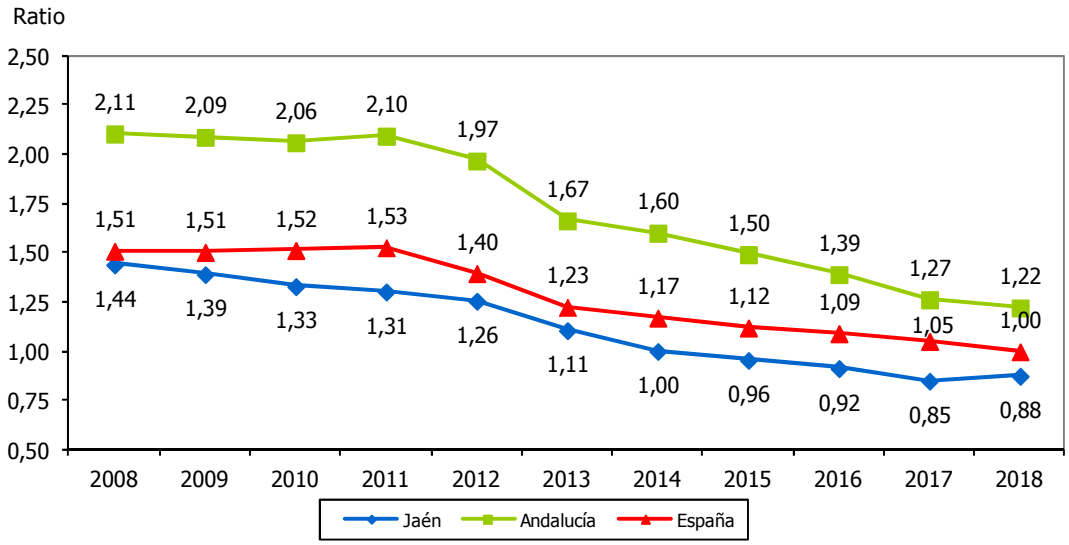

CONSUMO DE ENERGÍA FINAL EN EL SECTOR INDUSTRIAL												1.34
ESTRATEGIA/S	Jaén, industrial / Jaén, calidad ambiental											
TENDENCIA DESEADA/VALOR A ALCANZAR	Aumento											
DEFINICIÓN/DESCRIPCIÓN DEL INDICADOR	Energía destinada a ser consumida en el sector industrial											
UNIDAD DE MEDIDA	ktep											
ÚLTIMO DATO DISPONIBLE	326,90											
FECHA DEL ÚLTIMO DATO DISPONIBLE	2017											
FUENTE	Agencia Andaluza de la Energía, *Info-ENERGÍA*											
PERIODICIDAD	Anual											
OTRA INFORMACIÓN RELEVANTE												
2008	**2009**	**2010**	**2011**	**2012**	**2013**	**2014**	**2015**	**2016**	**2017**	**2018**	**2019**	**2020**
415,60	363,80	364,80	287,20	308,30	232,70	298,00	211,20	322,80	326,90			

GRÁFICOS DE EVOLUCIÓN DEL INDICADOR

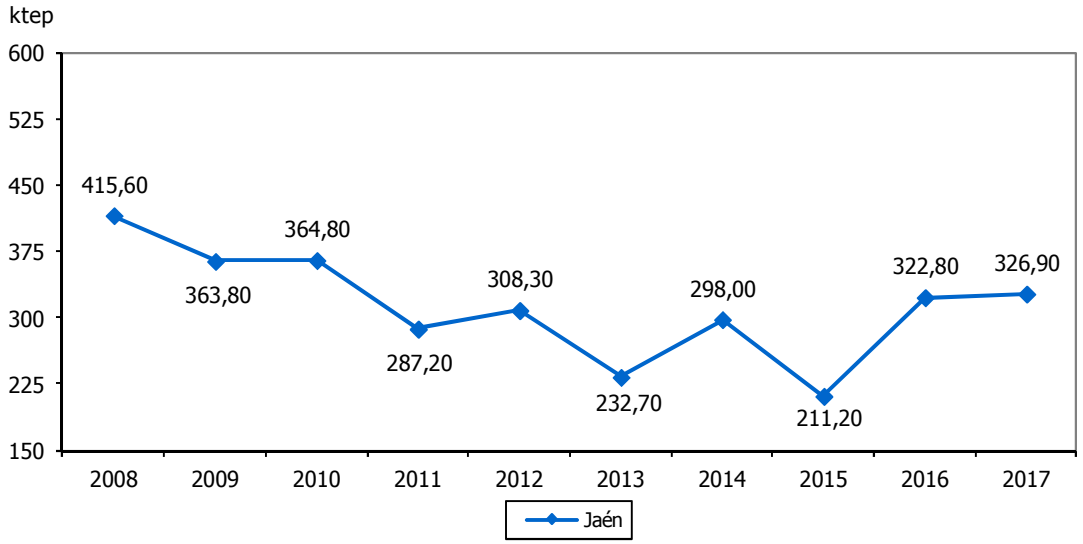

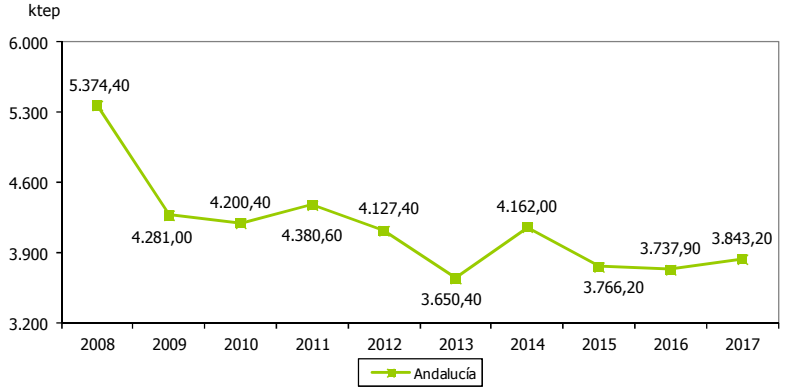

JAÉN, CALIDAD AMBIENTAL

2.1. Consumo de energía final

2.2. Consumo de energía per cápita

2.3. Eficiencia energética

2.4. Intensidad energética

2.4bis Eficiencia energética 2020

2.5. Consumo final de energías renovables respecto al total

2.5bis Energías renovables (consumo final)

2.6. Consumo primario de energía

2.7. Producción para consumo interior de energía

2.8. Producción para consumo interior de energías renovables

2.9. Producción de energías renovables respecto al total

2.10. Grado de autoabastecimiento energético

2.11. Demanda bruta de energía eléctrica

2.12. Erosión del suelo

2.13. Incendios forestales

2.14. Superficie forestal incendiada

2.15. Espacios naturales protegidos

2.16. Superficie de espacios naturales protegidos respecto al total

2.17. Superficie de zonas verdes respecto a la población

2.18. Superficie de agricultura ecológica

2.19. Superficie de cultivos en agricultura ecológica

2.20. Superficie de cultivos en agricultura ecológica respecto al total

2.21. Superficie de agricultura ocupada por cultivos distintos del olivar respecto al total

2.22. Superficie de agricultura en producción integrada

2.23. Superficie de agricultura en producción integrada respecto al total

2.24. Cabezas de ganadería extensiva

2.25. Explotaciones de ganadería ecológica

2.26. Población atendida por estaciones depuradoras de aguas residuales urbanas respecto al total

2.27. Población afectada por aguas calificadas no aptas para el consumo respecto al total

2.28. Incumplimientos en agua de consumo

2.29. Emisiones de gases de efecto invernadero del sector industrial

2.30. Variación de emisiones de gases de efecto invernadero

2.30bis Variación de emisiones de gases de efecto invernadero 2020

CONSUMO DE ENERGÍA FINAL												2.1
ESTRATEGIA/S	Jaén, calidad ambiental / Jaén, industrial											
TENDENCIA DESEADA/VALOR A ALCANZAR	-											
DEFINICIÓN/DESCRIPCIÓN DEL INDICADOR	Energía procedente de las fuentes de energía primaria por transformación de estas en combustibles líquidos, gaseosos, electricidad, etc., para ser consumida											
UNIDAD DE MEDIDA	ktep											
ÚLTIMO DATO DISPONIBLE	1.132,10											
FECHA DEL ÚLTIMO DATO DISPONIBLE	2017											
FUENTE	Agencia Andaluza de la Energía, *Info-ENERGÍA*											
PERIODICIDAD	Anual											
OTRA INFORMACIÓN RELEVANTE												
2008	**2009**	**2010**	**2011**	**2012**	**2013**	**2014**	**2015**	**2016**	**2017**	**2018**	**2019**	**2020**
1.249	1.199	1.223	1.128	1.114	996	1.062	976	1.102	1.132			

GRÁFICOS DE EVOLUCIÓN DEL INDICADOR

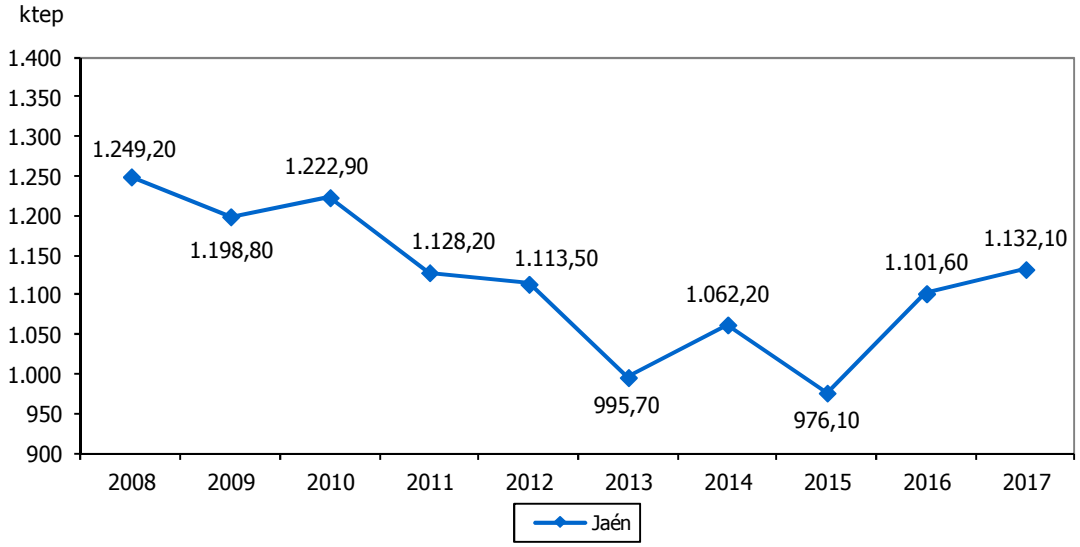

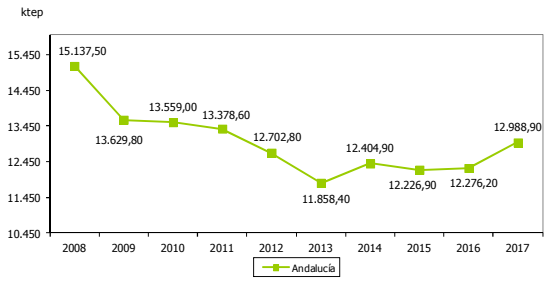

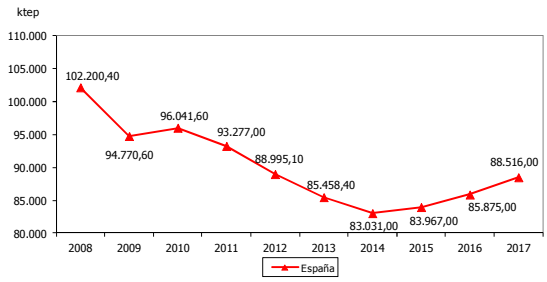

CONSUMO DE ENERGÍA PER CÁPITA												2.2
ESTRATEGIA/S	Jaén, calidad ambiental / Jaén, industrial											
TENDENCIA DESEADA/VALOR A ALCANZAR	Aumento											
DEFINICIÓN/DESCRIPCIÓN DEL INDICADOR	Consumo de energía final per cápita: (consumo de energía final/población total)											
UNIDAD DE MEDIDA	tep/hab											
ÚLTIMO DATO DISPONIBLE	1,76											
FECHA DEL ÚLTIMO DATO DISPONIBLE	2017											
FUENTE	Agencia Andaluza de la Energía, *Info-ENERGÍA* Instituto Nacional de Estadística (INE), *Padrón Municipal* Elaboración propia											
PERIODICIDAD	Anual											
OTRA INFORMACIÓN RELEVANTE												
2008	**2009**	**2010**	**2011**	**2012**	**2013**	**2014**	**2015**	**2016**	**2017**	**2018**	**2019**	**2020**
1,87	1,79	1,82	1,68	1,66	1,50	1,61	1,49	1,70	1,76			

GRÁFICO DE EVOLUCIÓN DEL INDICADOR

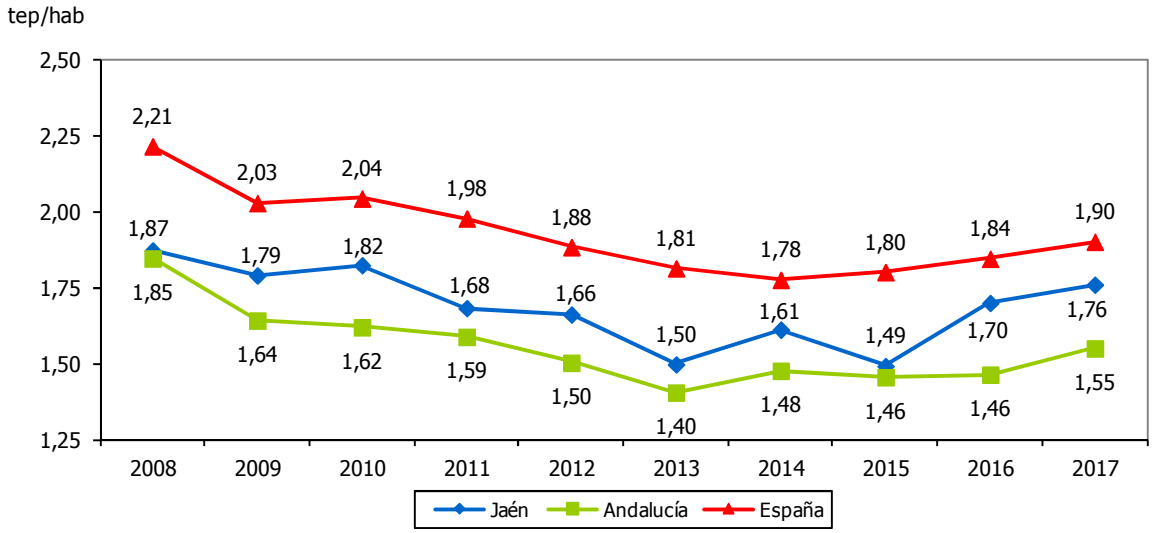

EFICIENCIA ENERGÉTICA	2.3
ESTRATEGIA/S	Jaén, calidad ambiental / Jaén, industrial
TENDENCIA DESEADA/VALOR A ALCANZAR	Aumento
DEFINICIÓN/DESCRIPCIÓN DEL INDICADOR	Relación entre el Producto Interior Bruto y el consumo de energía final: (PIB pm/ consumo de energía final) x 100
UNIDAD DE MEDIDA	€/ktep
ÚLTIMO DATO DISPONIBLE	9,91
FECHA DEL ÚLTIMO DATO DISPONIBLE	2016
FUENTE	Instituto Nacional de Estadística (INE), *Contabilidad Regional de España* Agencia Andaluza de la Energía, *Info-ENERGÍA* Elaboración propia
PERIODICIDAD	Anual
OTRA INFORMACIÓN RELEVANTE	El PIB está calculado a precios de mercado Los datos del PIB son series homogéneas con base 2010 Los datos del último ejercicio son provisionales

2008	2009	2010	2011	2012	2013	2014	2015	2016	2017	2018	2019	2020
8,91	9,12	8,96	9,68	8,81	10,42	9,30	11,29	9,91				

GRÁFICO DE EVOLUCIÓN DEL INDICADOR

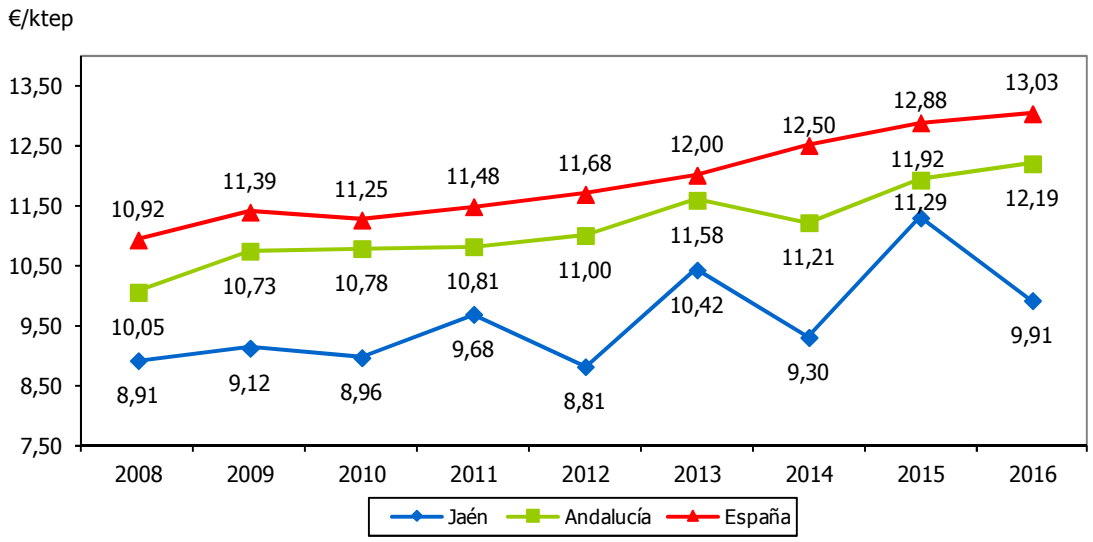

INTENSIDAD ENERGÉTICA												2.4
ESTRATEGIA/S	Jaén, calidad ambiental / Jaén, industrial											
TENDENCIA DESEADA/VALOR A ALCANZAR	Disminución											
DEFINICIÓN/DESCRIPCIÓN DEL INDICADOR	Relación entre el consumo de energía final y el Producto Interior Bruto: (consumo de energía final/PIB pm) x 100											
UNIDAD DE MEDIDA	ktep/€											
ÚLTIMO DATO DISPONIBLE	0,101											
FECHA DEL ÚLTIMO DATO DISPONIBLE	2016											
FUENTE	Agencia Andaluza de la Energía, *Info-ENERGÍA* Instituto Nacional de Estadística (INE), *Contabilidad Regional de España* Elaboración propia											
PERIODICIDAD	Anual											
OTRA INFORMACIÓN RELEVANTE	El PIB está calculado a precios de mercado Los datos del PIB son series homogéneas con base 2010 Los datos del último ejercicio son provisionales											
2008	**2009**	**2010**	**2011**	**2012**	**2013**	**2014**	**2015**	**2016**	**2017**	**2018**	**2019**	**2020**
0,112	0,110	0,112	0,103	0,114	0,096	0,108	0,089	0,101				

GRÁFICO DE EVOLUCIÓN DEL INDICADOR

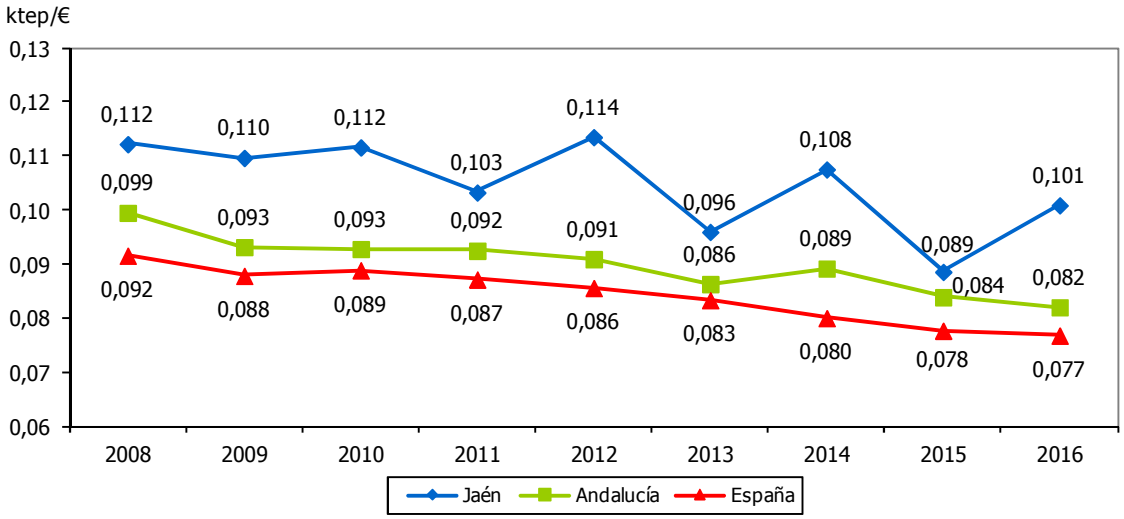

EFICIENCIA ENERGÉTICA 2020		2.4bis
OBJETIVO	UE: -368 Mtep	España: -121,6 Mtep
DEFINICIÓN/DESCRIPCIÓN DEL INDICADOR	Reducción del consumo de energía final respecto al año base 2002	
UNIDAD DE MEDIDA	Mtep	
FECHA DEL ÚLTIMO DATO DISPONIBLE	2016	
FUENTE	Eurostat, *Environment and energy*	

GRÁFICO DE EVOLUCIÓN DEL INDICADOR

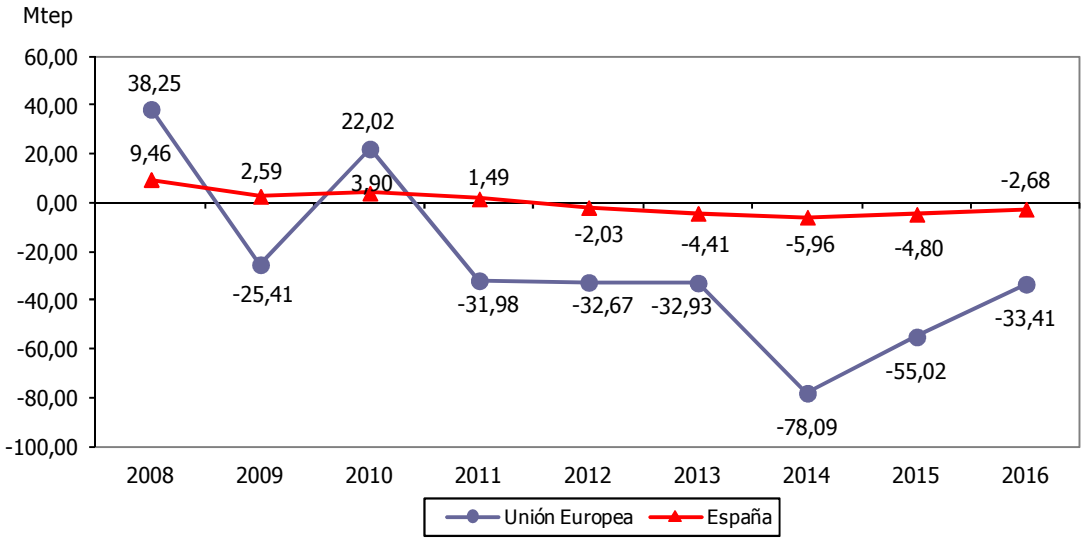

CONSUMO FINAL DE ENERGÍAS RENOVABLES RESPECTO AL TOTAL	2.5
ESTRATEGIA/S	Jaén, calidad ambiental
TENDENCIA DESEADA/VALOR A ALCANZAR	Aumento
DEFINICIÓN/DESCRIPCIÓN DEL INDICADOR	Consumo de energía de origen renovable en relación al total de energía consumida: (consumo final de energía de origen renovable/consumo total) x 100
UNIDAD DE MEDIDA	%
ÚLTIMO DATO DISPONIBLE	21,46
FECHA DEL ÚLTIMO DATO DISPONIBLE	2017
FUENTE	Agencia Andaluza de la Energía, *Info-ENERGÍA* Elaboración propia
PERIODICIDAD	Anual
OTRA INFORMACIÓN RELEVANTE	Se incluyen como energías renovables la biomasa, el biogás, los biocarburantes y la solar térmica

2008	2009	2010	2011	2012	2013	2014	2015	2016	2017	2018	2019	2020
22,03	18,37	18,46	16,48	21,43	17,63	25,69	17,23	22,01	21,46			

GRÁFICO DE EVOLUCIÓN DEL INDICADOR

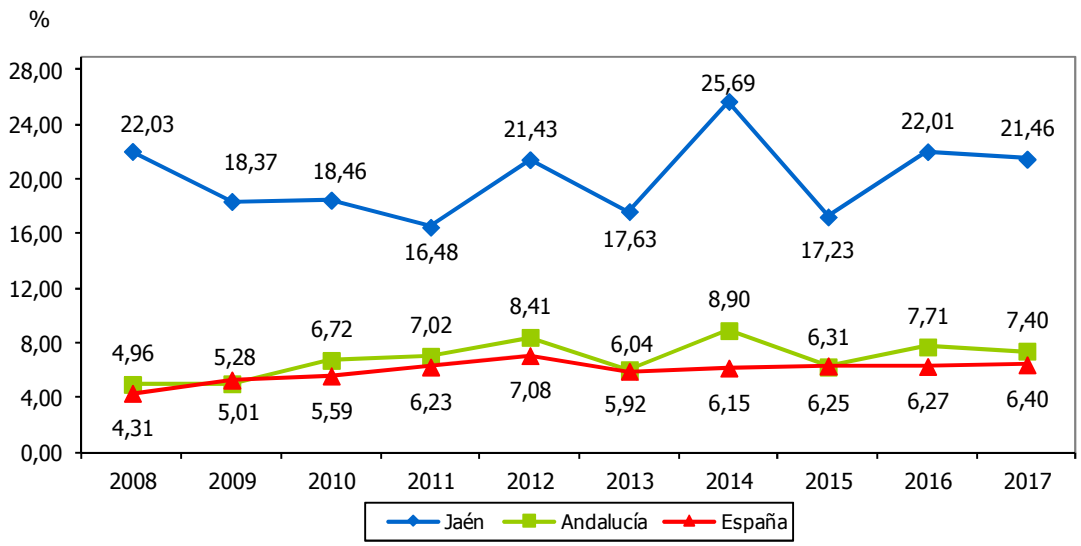

ENERGÍAS RENOVABLES (CONSUMO FINAL)		2.5bis
OBJETIVO	UE: 20%	España: 20%
DEFINICIÓN/DESCRIPCIÓN DEL INDICADOR	Consumo final de energías renovables respecto al consumo total	
UNIDAD DE MEDIDA	%	
FECHA DEL ÚLTIMO DATO DISPONIBLE	2016	
FUENTE	Eurostat, *Environment and energy*	

GRÁFICO DE EVOLUCIÓN DEL INDICADOR

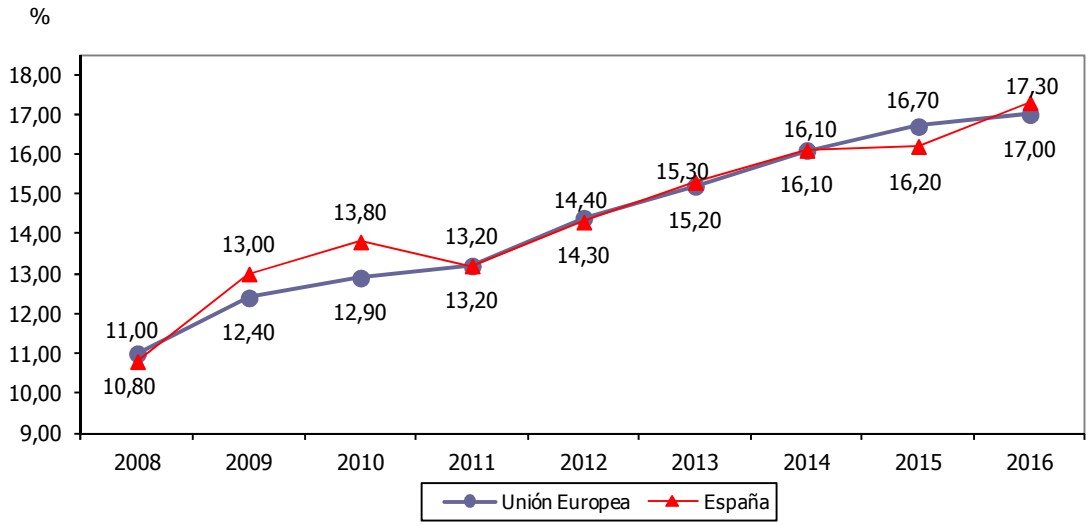

CONSUMO PRIMARIO DE ENERGÍA												2.6
ESTRATEGIA/S	Jaén, calidad ambiental											
TENDENCIA DESEADA/VALOR A ALCANZAR	Aumento											
DEFINICIÓN/DESCRIPCIÓN DEL INDICADOR	Consumo de energía final no eléctrico y el correspondiente a los sectores energéticos, incluidas las pérdidas											
UNIDAD DE MEDIDA	ktep											
ÚLTIMO DATO DISPONIBLE	1.288,00											
FECHA DEL ÚLTIMO DATO DISPONIBLE	2017											
FUENTE	Agencia Andaluza de la Energía, *Info-ENERGÍA*											
PERIODICIDAD	Anual											
OTRA INFORMACIÓN RELEVANTE												
2008	**2009**	**2010**	**2011**	**2012**	**2013**	**2014**	**2015**	**2016**	**2017**	**2018**	**2019**	**2020**
1.361	1.311	1.371	1.273	1.272	1.175	1.233	1.120	1.244	1.288			

GRÁFICOS DE EVOLUCIÓN DEL INDICADOR

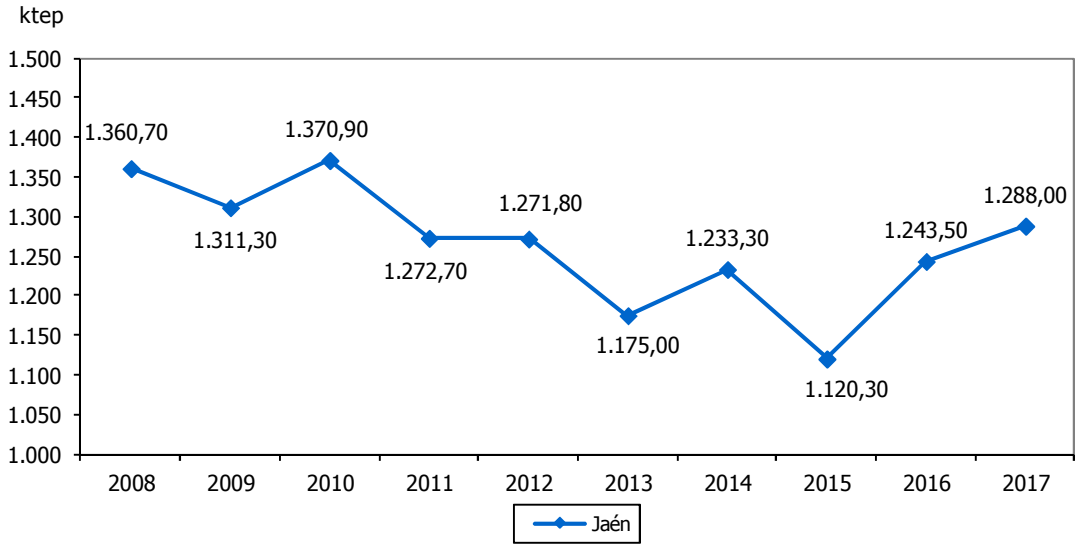

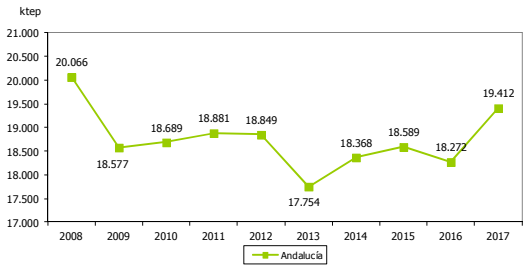

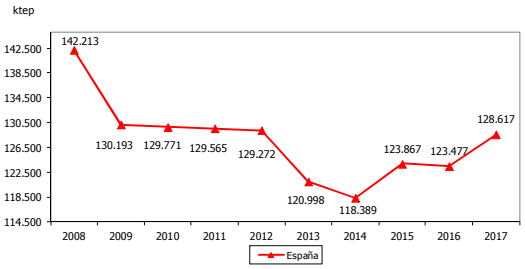

PRODUCCIÓN PARA CONSUMO INTERIOR DE ENERGÍA												2.7
ESTRATEGIA/S	Jaén, calidad ambiental / Jaén, industrial / Jaén, provincia bien comunicada											
TENDENCIA DESEADA/VALOR A ALCANZAR	Aumento											
DEFINICIÓN/DESCRIPCIÓN DEL INDICADOR	Energía generada para cubrir las necesidades energéticas											
UNIDAD DE MEDIDA	ktep											
ÚLTIMO DATO DISPONIBLE	354,60											
FECHA DEL ÚLTIMO DATO DISPONIBLE	2017											
FUENTE	Agencia Andaluza de la Energía, *Info-ENERGÍA*											
PERIODICIDAD	Anual											
OTRA INFORMACIÓN RELEVANTE												
2008	**2009**	**2010**	**2011**	**2012**	**2013**	**2014**	**2015**	**2016**	**2017**	**2018**	**2019**	**2020**
321,60	279,40	335,10	299,10	364,60	313,20	395,70	255,30	356,60	354,60			

GRÁFICOS DE EVOLUCIÓN DEL INDICADOR

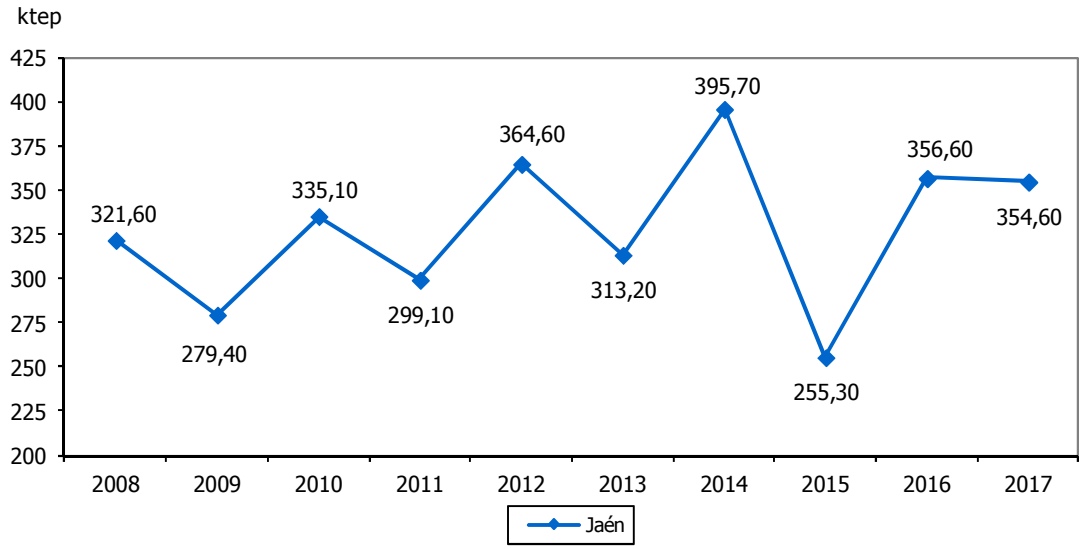

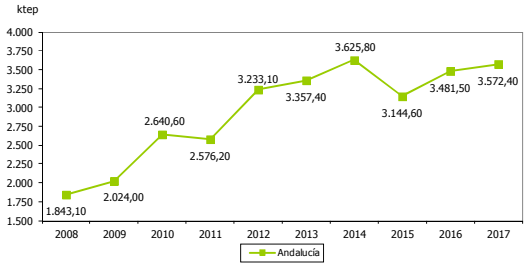

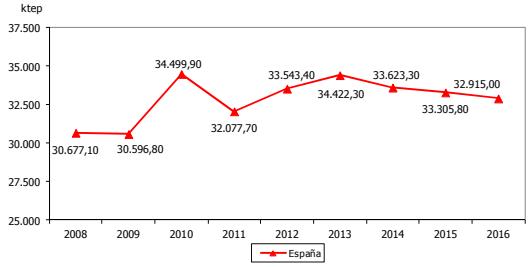

PRODUCCIÓN PARA CONSUMO INTERIOR DE ENERGÍAS RENOVABLES	2.8
ESTRATEGIA/S	Jaén, calidad ambiental / Jaén, industrial / Jaén, provincia bien comunicada
TENDENCIA DESEADA/VALOR A ALCANZAR	Aumento
DEFINICIÓN/DESCRIPCIÓN DEL INDICADOR	Energía generada de origen renovable para consumo interior
UNIDAD DE MEDIDA	ktep
ÚLTIMO DATO DISPONIBLE	354,60
FECHA DEL ÚLTIMO DATO DISPONIBLE	2017
FUENTE	Agencia Andaluza de la Energía, *Info-ENERGÍA*
PERIODICIDAD	Anual
OTRA INFORMACIÓN RELEVANTE	Se incluyen como energías renovables la biomasa, la hidráulica, la eólica y la solar

2008	2009	2010	2011	2012	2013	2014	2015	2016	2017	2018	2019	2020
321,60	279,40	335,10	299,10	364,60	313,20	395,70	255,30	356,60	354,60			

GRÁFICOS DE EVOLUCIÓN DEL INDICADOR

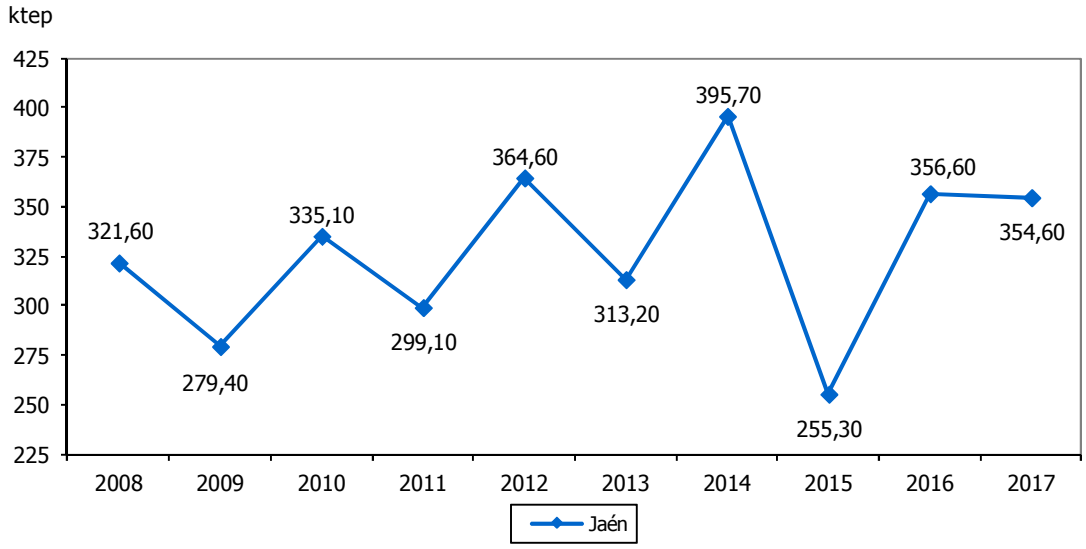

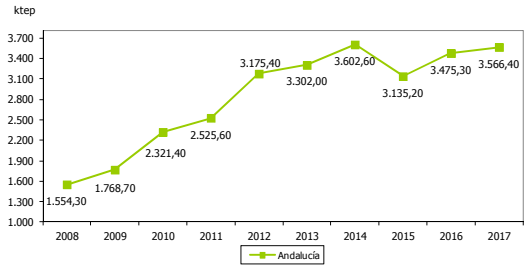

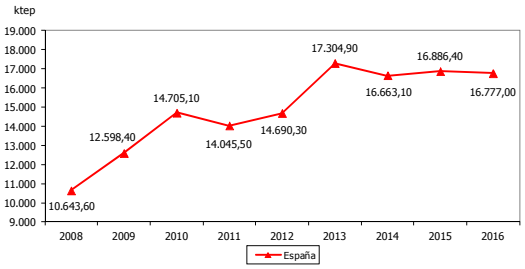

PRODUCCIÓN DE ENERGÍAS RENOVABLES RESPECTO AL TOTAL	2.9
ESTRATEGIA/S	Jaén, calidad ambiental
TENDENCIA DESEADA/VALOR A ALCANZAR	Mantener el 100%
DEFINICIÓN/DESCRIPCIÓN DEL INDICADOR	Energía procedente de fuentes renovables en relación al total de producción energética: (producción de energía de origen renovable/producción de energía total) x 100
UNIDAD DE MEDIDA	%
ÚLTIMO DATO DISPONIBLE	100,00
FECHA DEL ÚLTIMO DATO DISPONIBLE	2017
FUENTE	Agencia Andaluza de la Energía, *Info-ENERGÍA* Elaboración propia
PERIODICIDAD	Anual
OTRA INFORMACIÓN RELEVANTE	Se incluyen como energías renovables la biomasa, la hidráulica, la eólica y la solar

2008	2009	2010	2011	2012	2013	2014	2015	2016	2017	2018	2019	2020
100,00	100,00	100,00	100,00	100,00	100,00	100,00	100,00	100,00	100,00			

GRÁFICO DE EVOLUCIÓN DEL INDICADOR

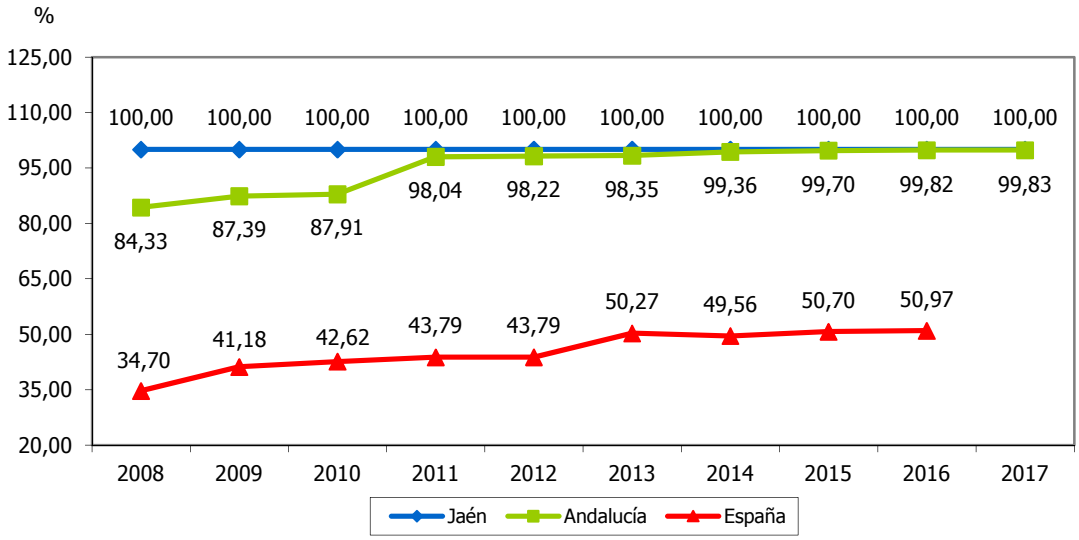

GRADO DE AUTOABASTECIMIENTO ENERGÉTICO	2.10
ESTRATEGIA/S	Jaén, calidad ambiental
TENDENCIA DESEADA/VALOR A ALCANZAR	Aumento
DEFINICIÓN/DESCRIPCIÓN DEL INDICADOR	Producción propia de energía para consumo interior en relación al consumo total energético
UNIDAD DE MEDIDA	%
ÚLTIMO DATO DISPONIBLE	27,50
FECHA DEL ÚLTIMO DATO DISPONIBLE	2017
FUENTE	Agencia Andaluza de la Energía, *Info-ENERGÍA*
PERIODICIDAD	Anual
OTRA INFORMACIÓN RELEVANTE	Los datos de España tienen como fuente la Agencia Andaluza de la Energía, *Datos energéticos de Andalucía*

2008	2009	2010	2011	2012	2013	2014	2015	2016	2017	2018	2019	2020
23,60	21,30	24,40	23,50	28,70	26,70	32,10	22,80	28,70	27,50			

GRÁFICO DE EVOLUCIÓN DEL INDICADOR

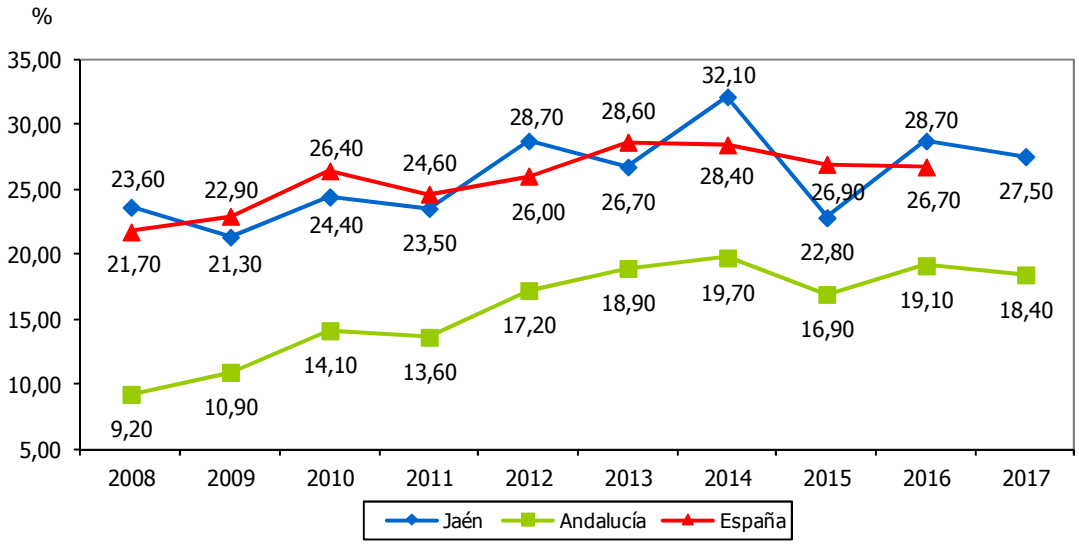

DEMANDA BRUTA DE ENERGÍA ELÉCTRICA												2.11
ESTRATEGIA/S	Jaén, calidad ambiental											
TENDENCIA DESEADA/VALOR A ALCANZAR	Aumento											
DEFINICIÓN/DESCRIPCIÓN DEL INDICADOR	Energía destinada a satisfacer el consumo y la transformación de energía interior											
UNIDAD DE MEDIDA	GWh											
ÚLTIMO DATO DISPONIBLE	3.146,70											
FECHA DEL ÚLTIMO DATO DISPONIBLE	2017											
FUENTE	Agencia Andaluza de la Energía, *Info-ENERGÍA*											
PERIODICIDAD	Anual											
OTRA INFORMACIÓN RELEVANTE												
2008	**2009**	**2010**	**2011**	**2012**	**2013**	**2014**	**2015**	**2016**	**2017**	**2018**	**2019**	**2020**
3.302	3.278	3.155	3.093	3.113	2.922	2.944	2.919	3.073	3.147			

GRÁFICOS DE EVOLUCIÓN DEL INDICADOR

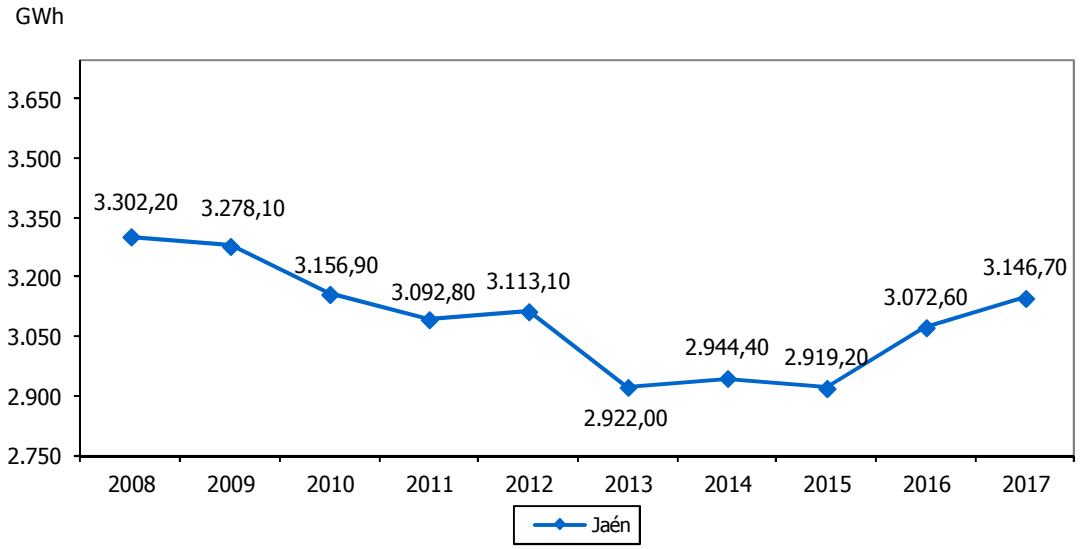

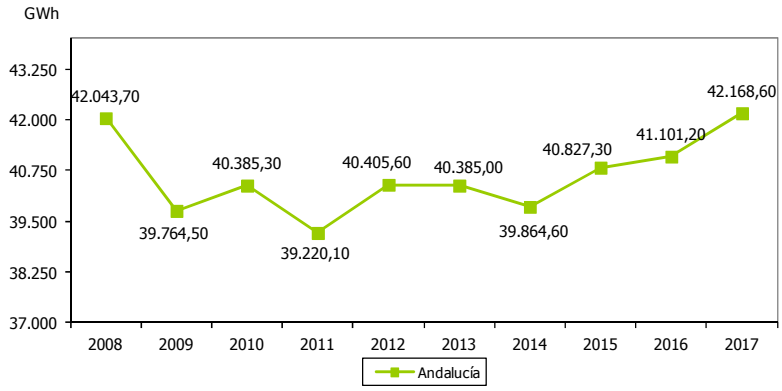

EROSIÓN DEL SUELO	2.12
ESTRATEGIA/S	Jaén, calidad ambiental
TENDENCIA DESEADA/VALOR A ALCANZAR	Disminución
DEFINICIÓN/DESCRIPCIÓN DEL INDICADOR	Superficie provincial con pérdida de suelo alta o muy alta
UNIDAD DE MEDIDA	%
ÚLTIMO DATO DISPONIBLE	17,20
FECHA DEL ÚLTIMO DATO DISPONIBLE	2016
FUENTE	Consejería de Agricultura, Ganadería, Pesca y Desarrollo Sostenible de la Junta de Andalucía, *Informe de Medio Ambiente en Andalucía*
PERIODICIDAD	Anual
OTRA INFORMACIÓN RELEVANTE	La pérdida de suelo es alta cuando se pierden entre 50 y 100 toneladas (t) por hectárea (ha) al año y muy alta cuando se pierden más de 100t/ha año

2008	2009	2010	2011	2012	2013	2014	2015	2016	2017	2018	2019	2020
22,90	28,41	29,60	20,13	18,70	22,40	15,80	14,80	17,20				

GRÁFICO DE EVOLUCIÓN DEL INDICADOR

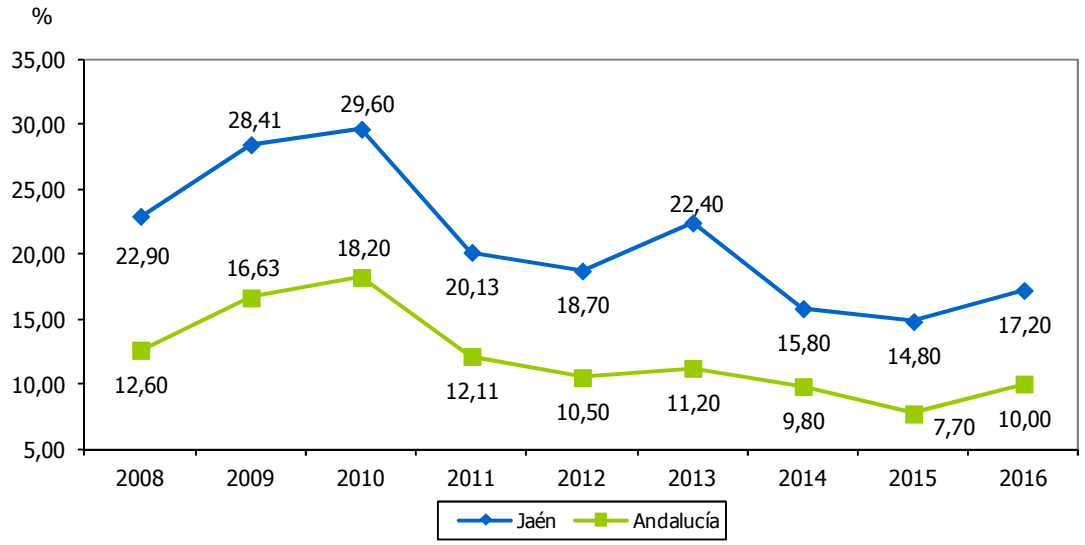

INCENDIOS FORESTALES	2.13
ESTRATEGIA/S	Jaén, calidad ambiental
TENDENCIA DESEADA/VALOR A ALCANZAR	Disminución
DEFINICIÓN/DESCRIPCIÓN DEL INDICADOR	Incendios forestales
UNIDAD DE MEDIDA	Nº de incendios
ÚLTIMO DATO DISPONIBLE	172
FECHA DEL ÚLTIMO DATO DISPONIBLE	2017
FUENTE	Consejería de Agricultura, Ganadería, Pesca y Desarrollo Sostenible de la Junta de Andalucía, *Informe de Medio Ambiente en Andalucía*
PERIODICIDAD	Anual
OTRA INFORMACIÓN RELEVANTE	

2008	2009	2010	2011	2012	2013	2014	2015	2016	2017	2018	2019	2020
125	133	64	122	117	124	118	150	122	172			

GRÁFICO DE EVOLUCIÓN DEL INDICADOR

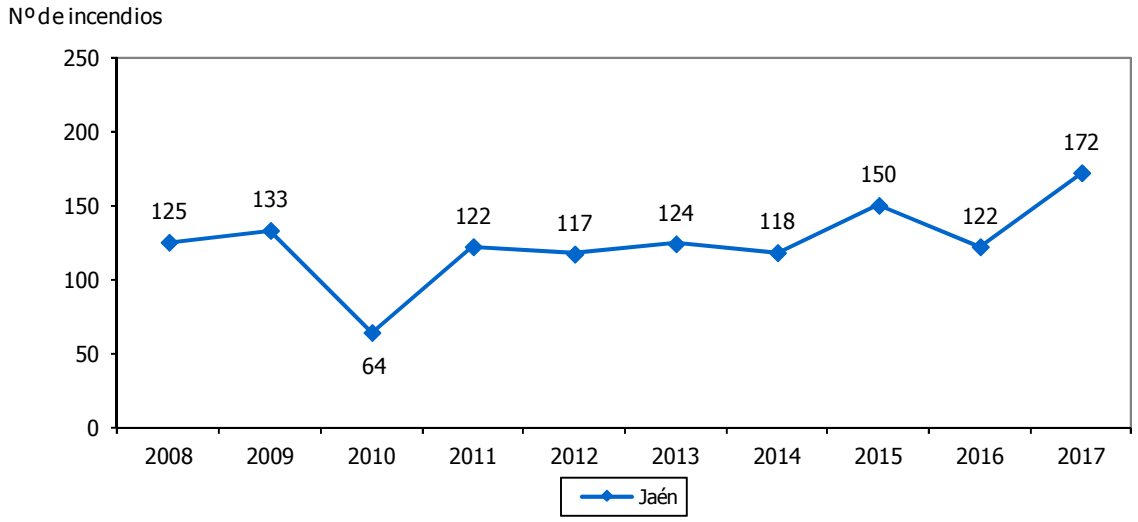

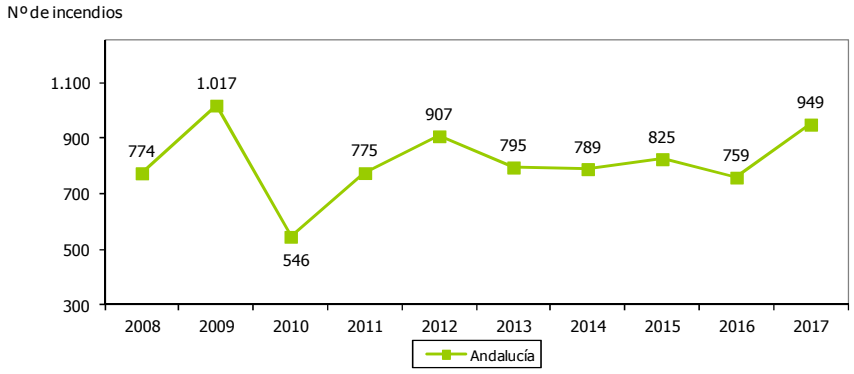

SUPERFICIE FORESTAL INCENDIADA												2.14
ESTRATEGIA/S	Jaén, calidad ambiental											
TENDENCIA DESEADA/VALOR A ALCANZAR	Disminución											
DEFINICIÓN/DESCRIPCIÓN DEL INDICADOR	Superficie forestal de arbolado y matorral incendiada											
UNIDAD DE MEDIDA	Hectáreas											
ÚLTIMO DATO DISPONIBLE	776											
FECHA DEL ÚLTIMO DATO DISPONIBLE	2017											
FUENTE	Consejería de Agricultura, Ganadería, Pesca y Desarrollo Sostenible de la Junta de Andalucía, *Informe de Medio Ambiente en Andalucía*											
PERIODICIDAD	Anual											
OTRA INFORMACIÓN RELEVANTE	Los datos del último ejercicio son provisionales											
2008	**2009**	**2010**	**2011**	**2012**	**2013**	**2014**	**2015**	**2016**	**2017**	**2018**	**2019**	**2020**
83	1.276	84	91	47	286	78	9.409	218	776			

GRÁFICOS DE EVOLUCIÓN DEL INDICADOR

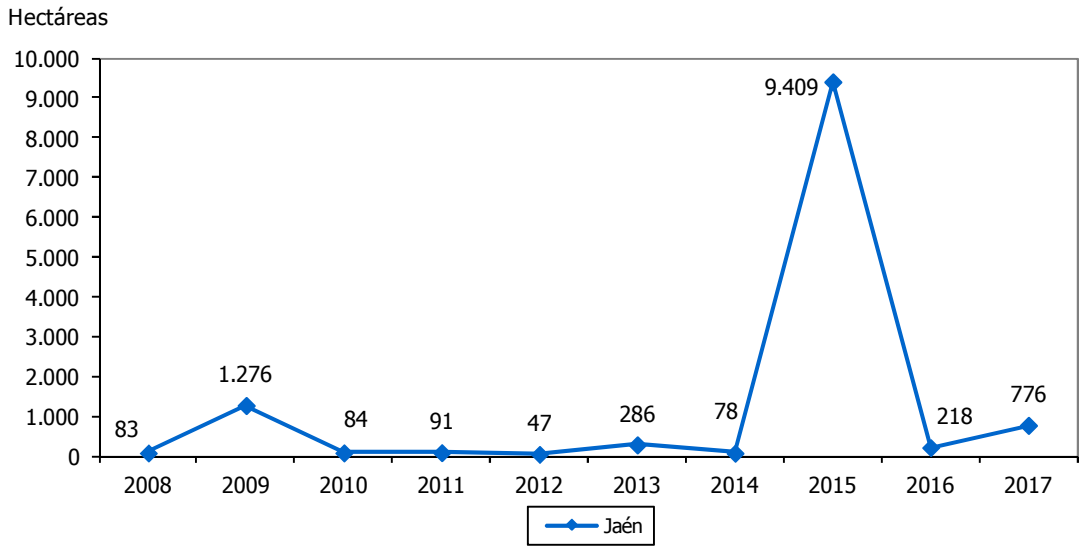

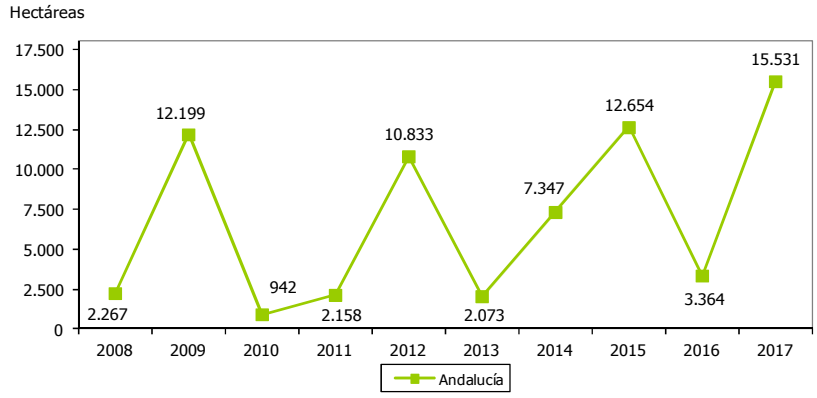

ESPACIOS NATURALES PROTEGIDOS	2.15
ESTRATEGIA/S	Jaén, calidad ambiental / Jaén, paraíso interior
TENDENCIA DESEADA/VALOR A ALCANZAR	Aumento
DEFINICIÓN/DESCRIPCIÓN DEL INDICADOR	Superficie de espacios naturales protegidos
UNIDAD DE MEDIDA	Hectáreas
ÚLTIMO DATO DISPONIBLE	317.204
FECHA DEL ÚLTIMO DATO DISPONIBLE	2017
FUENTE	Consejería de Agricultura, Ganadería, Pesca y Desarrollo Sostenible de la Junta de Andalucía, *Informe de Medio Ambiente en Andalucía*
PERIODICIDAD	Anual
OTRA INFORMACIÓN RELEVANTE	Los datos de España tienen como fuente el Ministerio de Agricultura, Pesca y Alimentación, *Anuario de Estadística*

2008	2009	2010	2011	2012	2013	2014	2015	2016	2017	2018	2019	2020
317.007	317.007	317.009	317.009	317.009	317.009	317.030	317.047	317.204	317.204			

GRÁFICOS DE EVOLUCIÓN DEL INDICADOR

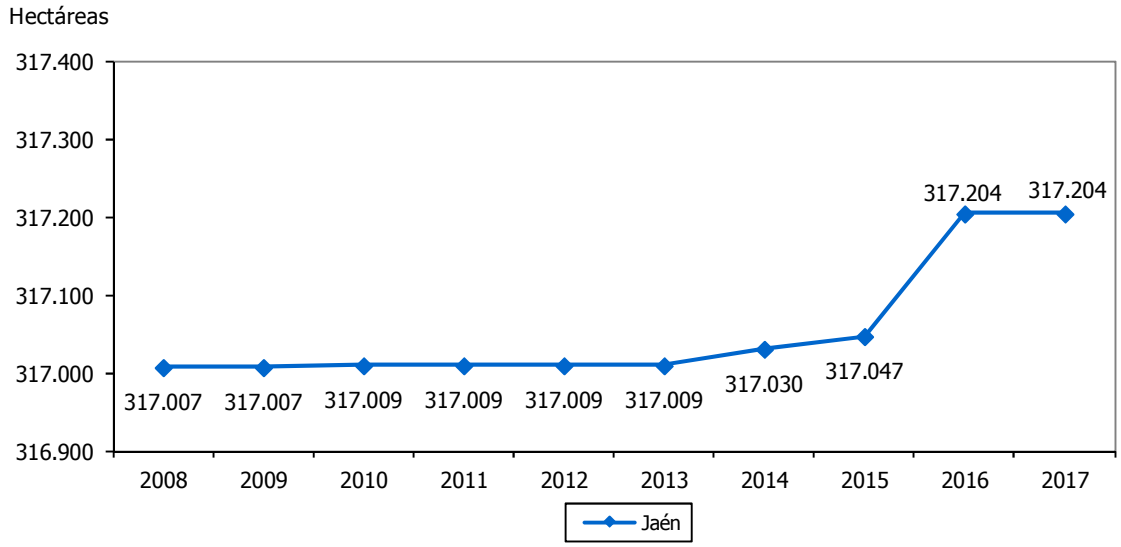

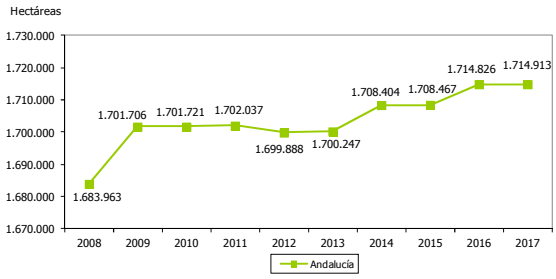

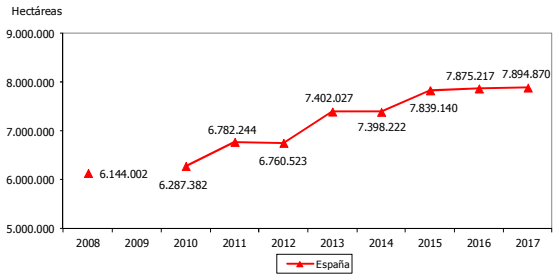

SUPERFICIE DE ESPACIOS NATURALES PROTEGIDOS RESPECTO AL TOTAL	2.16
ESTRATEGIA/S	Jaén, calidad ambiental / Jaén, paraíso interior
TENDENCIA DESEADA/VALOR A ALCANZAR	Aumento
DEFINICIÓN/DESCRIPCIÓN DEL INDICADOR	Superficie de espacios naturales protegidos en relación a la superficie total: (superficie ENP/superficie total) x 100
UNIDAD DE MEDIDA	%
ÚLTIMO DATO DISPONIBLE	23,50
FECHA DEL ÚLTIMO DATO DISPONIBLE	2017
FUENTE	Consejería de Agricultura, Ganadería, Pesca y Desarrollo Sostenible de la Junta de Andalucía, *Informe de Medio Ambiente en Andalucía* Instituto de Estadística y Cartografía de Andalucía (IECA), *Sistema de Información Multiterritorial de Andalucía* Elaboración propia
PERIODICIDAD	Anual
OTRA INFORMACIÓN RELEVANTE	Los datos de España tienen como fuente el Ministerio de Agricultura, Pesca y Alimentación, *Anuario de Estadística*

2008	2009	2010	2011	2012	2013	2014	2015	2016	2017	2018	2019	2020
23,49	23,49	23,49	23,49	23,49	23,49	23,49	23,49	23,50	23,50			

GRÁFICO DE EVOLUCIÓN DEL INDICADOR

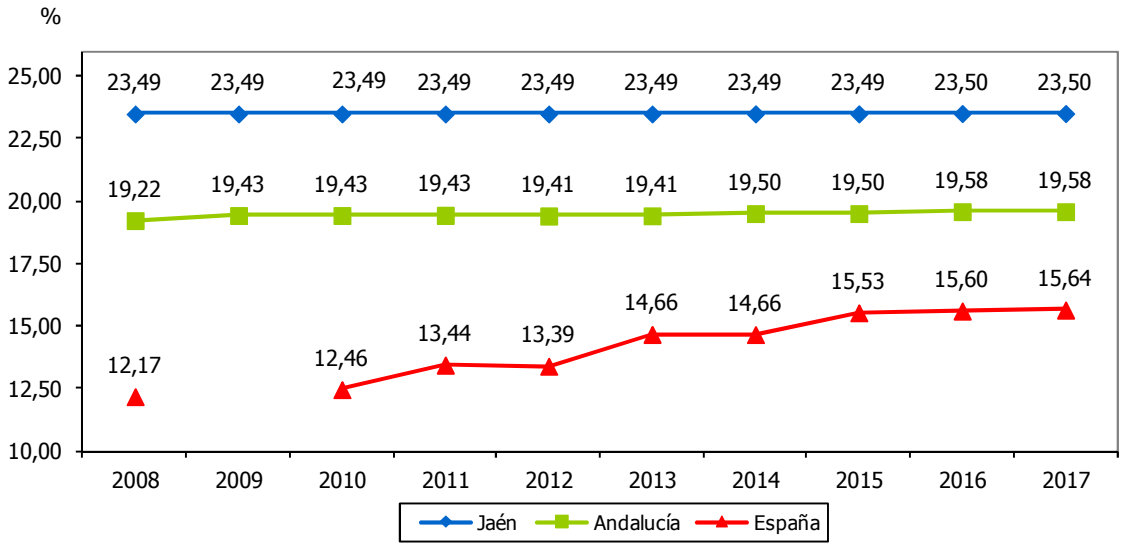

SUPERFICIE DE ZONAS VERDES RESPECTO A LA POBLACIÓN	2.17
ESTRATEGIA/S	Jaén, calidad ambiental
TENDENCIA DESEADA/VALOR A ALCANZAR	Aumento
DEFINICIÓN/DESCRIPCIÓN DEL INDICADOR	Superficie de zonas verdes por habitante: (Σ m^2 de zonas verdes/ Σ nº de habitantes)
UNIDAD DE MEDIDA	m^2/hab
ÚLTIMO DATO DISPONIBLE	11,73
FECHA DEL ÚLTIMO DATO DISPONIBLE	2016
FUENTE	Diputación de Jaén, *Encuesta de Infraestructuras y Equipamientos Locales* Elaboración propia
PERIODICIDAD	Anual
OTRA INFORMACIÓN RELEVANTE	El dato se ha calculado como la media de los municipios de la provincia, para los ejercicios 2007 a 2014 [Σ (m^2/hab de cada municipio)/nº de municipios]. No se dispone de datos de Jaén capital para ningún año y de Linares sólo para 2016.

2008	2009	2010	2011	2012	2013	2014	2015	2016	2017	2018	2019	2020
5,96	6,01	6,14	6,39	6,64	6,82	7,00	10,60	11,73				

GRÁFICO DE EVOLUCIÓN DEL INDICADOR

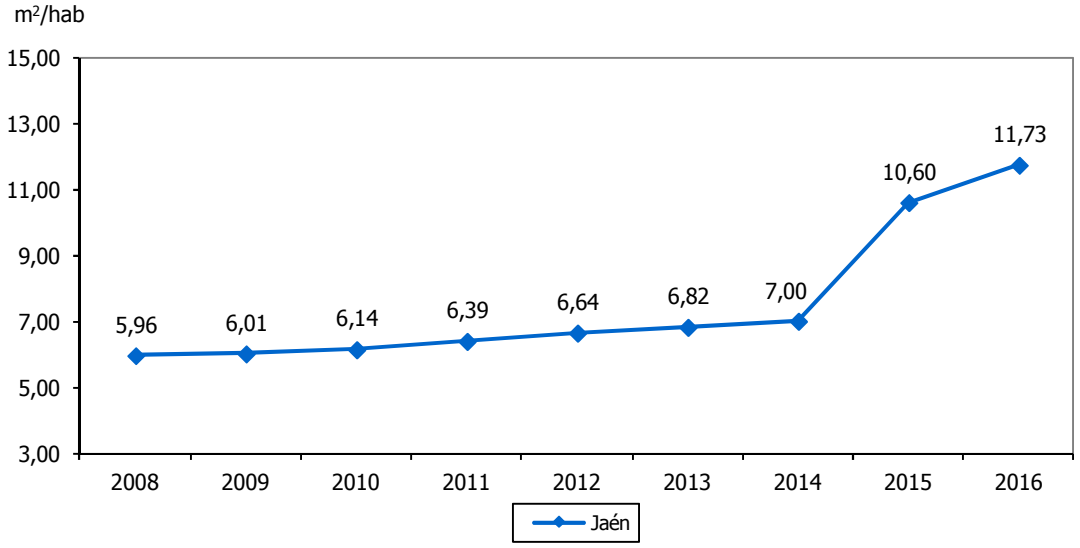

SUPERFICIE DE AGRICULTURA ECOLÓGICA												2.18
ESTRATEGIA/S	Jaén, calidad ambiental											
TENDENCIA DESEADA/VALOR A ALCANZAR	Aumento											
DEFINICIÓN/DESCRIPCIÓN DEL INDICADOR	Superficie de agricultura ecológica											
UNIDAD DE MEDIDA	Hectáreas											
ÚLTIMO DATO DISPONIBLE	112.404,60											
FECHA DEL ÚLTIMO DATO DISPONIBLE	2017											
FUENTE	Ministerio de Agricultura, Pesca y Alimentación, *Estadísticas de agricultura ecológica*											
PERIODICIDAD	Anual											
OTRA INFORMACIÓN RELEVANTE												
2008	**2009**	**2010**	**2011**	**2012**	**2013**	**2014**	**2015**	**2016**	**2017**	**2018**	**2019**	**2020**
157.379	173.220	171.115	161.988	166.396	133.901	143.507	153.046	93.368	112.405			

GRÁFICOS DE EVOLUCIÓN DEL INDICADOR

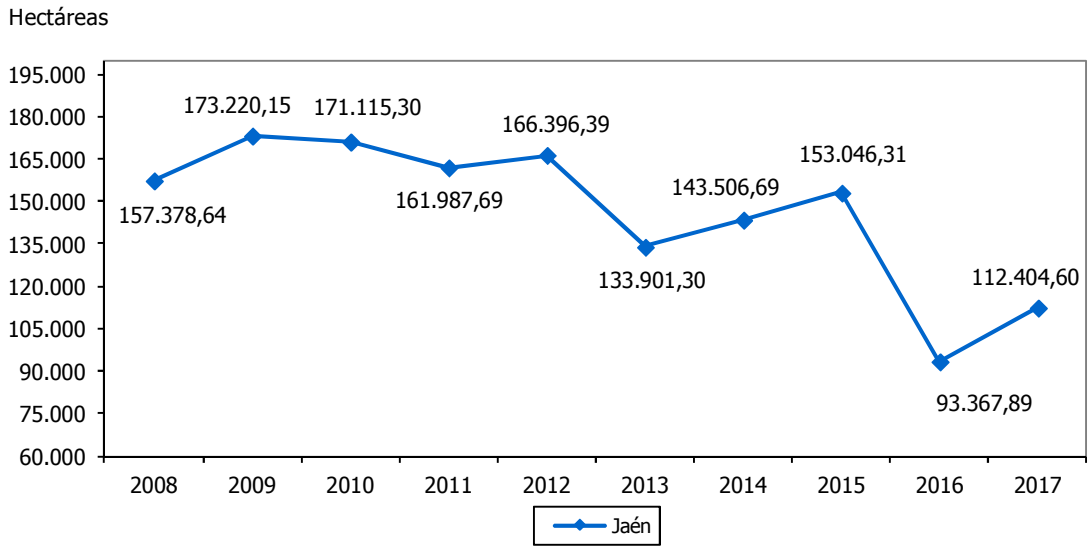

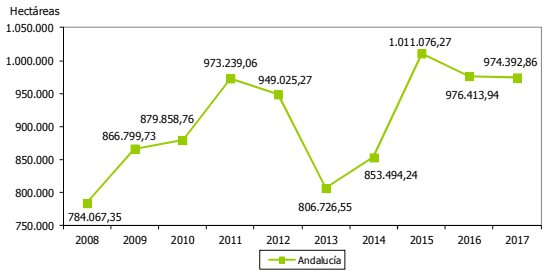

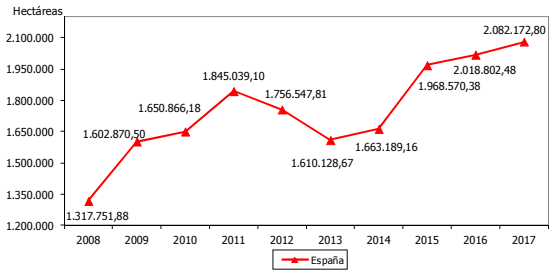

SUPERFICIE DE CULTIVOS EN AGRICULTURA ECOLÓGICA	2.19
ESTRATEGIA/S	Jaén, calidad ambiental
TENDENCIA DESEADA/VALOR A ALCANZAR	Aumento
DEFINICIÓN/DESCRIPCIÓN DEL INDICADOR	Superficie de cultivos en agricultura ecológica
UNIDAD DE MEDIDA	Hectáreas
ÚLTIMO DATO DISPONIBLE	39.200,50
FECHA DEL ÚLTIMO DATO DISPONIBLE	2017
FUENTE	Ministerio de Agricultura, Pesca y Alimentación, *Estadísticas de agricultura ecológica* Elaboración propia
PERIODICIDAD	Anual
OTRA INFORMACIÓN RELEVANTE	No se incluyen prados y pastos permanentes

2008	2009	2010	2011	2012	2013	2014	2015	2016	2017	2018	2019	2020
4.236	5.916	6.065	7.878	8.410	70.100	70.789	79.744	25.378	39.201			

GRÁFICOS DE EVOLUCIÓN DEL INDICADOR

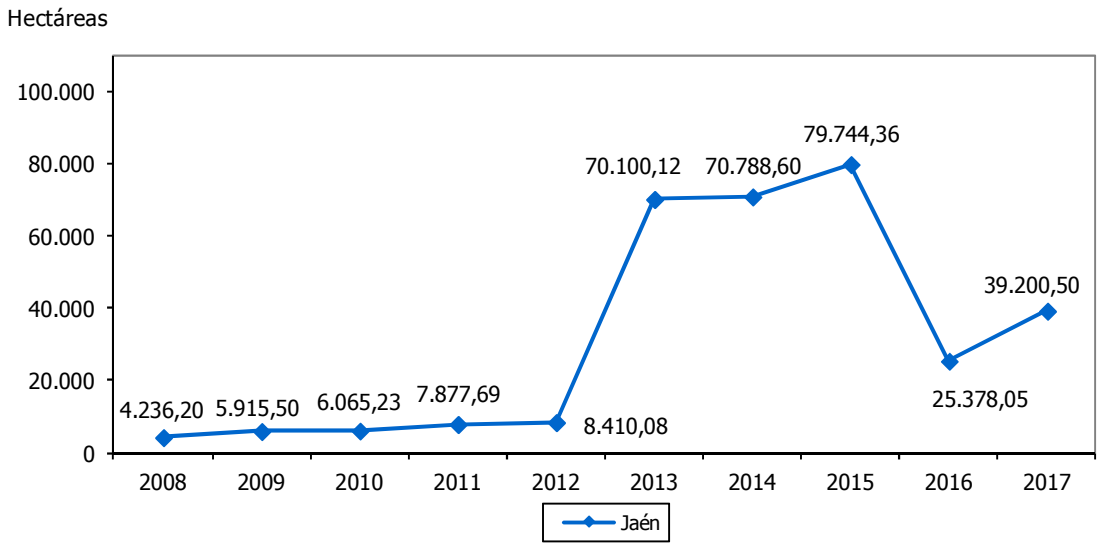

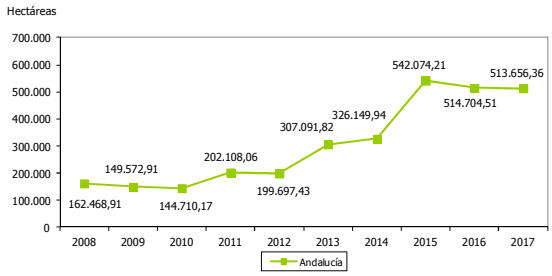

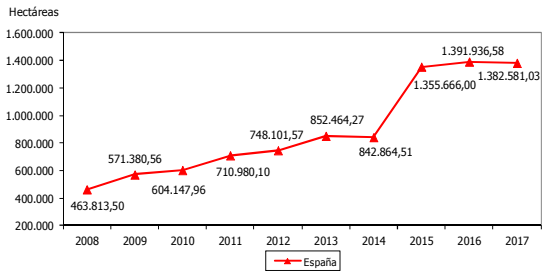

SUPERFICIE DE CULTIVOS EN AGRICULTURA ECOLÓGICA RESPECTO AL TOTAL	2.20

ESTRATEGIA/S	Jaén, calidad ambiental
TENDENCIA DESEADA/VALOR A ALCANZAR	Aumento
DEFINICIÓN/DESCRIPCIÓN DEL INDICADOR	Superficie de cultivos en agricultura ecológica en relación al total de tierras de cultivo: (superficie cultivos en agricultura ecológica/superficie tierras de cultivo total) x 100
UNIDAD DE MEDIDA	%
ÚLTIMO DATO DISPONIBLE	3,94
FECHA DEL ÚLTIMO DATO DISPONIBLE	2016
FUENTE	Ministerio de Agricultura, Pesca y Alimentación, *Estadísticas de agricultura ecológica* Ministerio de Agricultura, Pesca y Alimentación, *Anuario de Estadística* Elaboración propia
PERIODICIDAD	Anual
OTRA INFORMACIÓN RELEVANTE	No se incluyen prados y pastos permanentes

2008	2009	2010	2011	2012	2013	2014	2015	2016	2017	2018	2019	2020
0,66	0,92	0,94	1,20	1,28	10,68	10,84	12,23	3,94				

GRÁFICO DE EVOLUCIÓN DEL INDICADOR

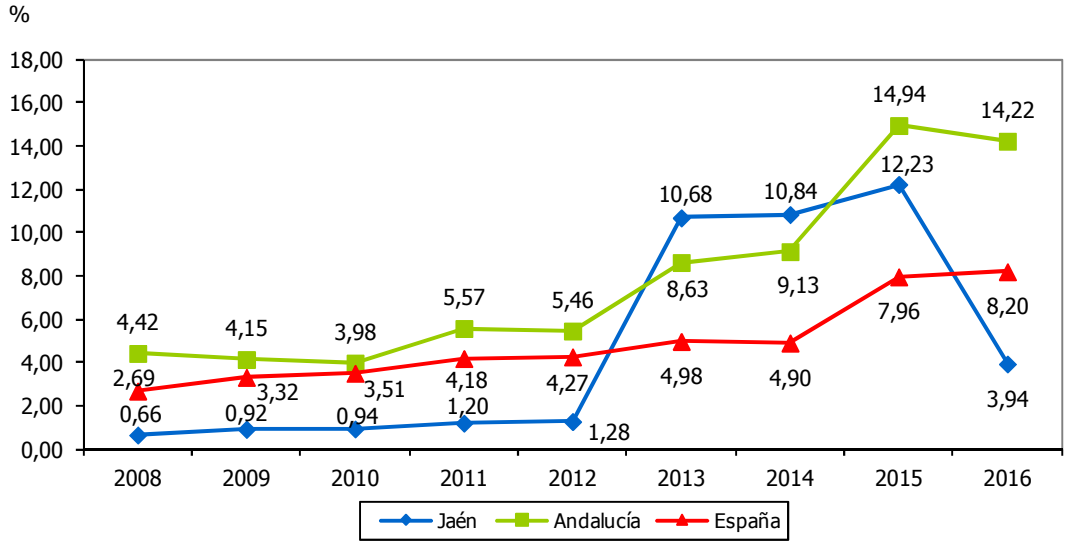

SUPERFICIE DE AGRICULTURA OCUPADA POR CULTIVOS DISTINTOS DEL OLIVAR RESPECTO AL TOTAL	2.21
ESTRATEGIA/S	Jaén, calidad ambiental
TENDENCIA DESEADA/VALOR A ALCANZAR	Aumento
DEFINICIÓN/DESCRIPCIÓN DEL INDICADOR	Superficie de tierras de cultivo no ocupada por olivar en relación a la superficie total: (superficie de tierras de cultivo no ocupada por olivar/ superficie tierras de cultivo total) x 100
UNIDAD DE MEDIDA	%
ÚLTIMO DATO DISPONIBLE	10,35
FECHA DEL ÚLTIMO DATO DISPONIBLE	2016
FUENTE	Ministerio de Agricultura, Pesca y Alimentación, *Anuario de Estadística* Elaboración propia
PERIODICIDAD	Anual
OTRA INFORMACIÓN RELEVANTE	

2008	2009	2010	2011	2012	2013	2014	2015	2016	2017	2018	2019	2020
11,27	11,12	11,28	10,69	11,03	10,18	10,74	10,15	10,35				

GRÁFICO DE EVOLUCIÓN DEL INDICADOR

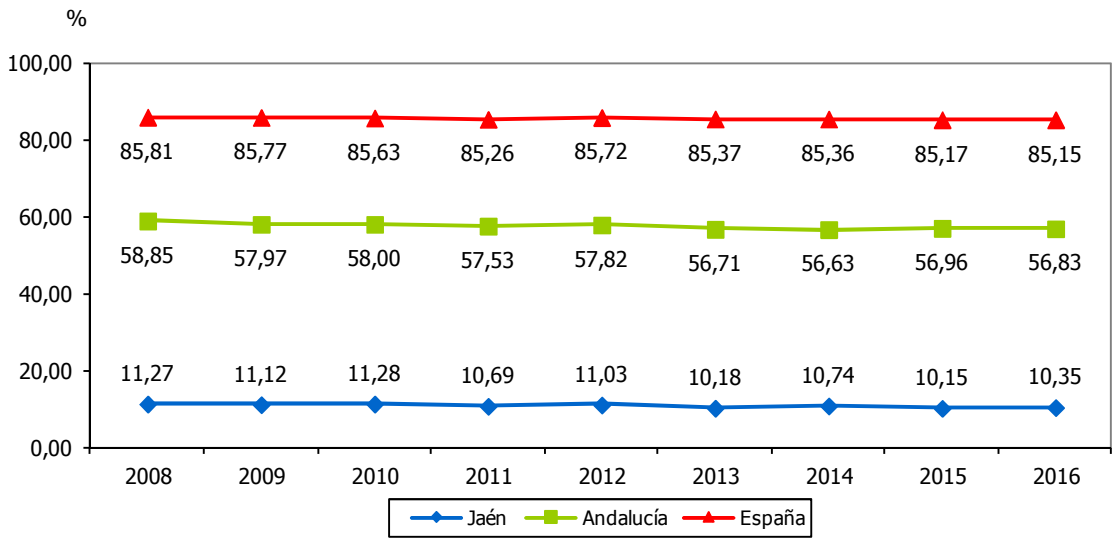

SUPERFICIE DE AGRICULTURA EN PRODUCCIÓN INTEGRADA	2.22

ESTRATEGIA/S	Jaén, calidad ambiental
TENDENCIA DESEADA/VALOR A ALCANZAR	Aumento
DEFINICIÓN/DESCRIPCIÓN DEL INDICADOR	Superficie de agricultura en producción integrada
UNIDAD DE MEDIDA	Hectáreas
ÚLTIMO DATO DISPONIBLE	99.113
FECHA DEL ÚLTIMO DATO DISPONIBLE	2017
FUENTE	Consejería de Agricultura, Ganadería, Pesca y Desarrollo Sostenible de la Junta de Andalucía, *Estadísticas de Producción Integrada*
PERIODICIDAD	Anual
OTRA INFORMACIÓN RELEVANTE	Los datos de España tienen como fuente el Ministerio de Agricultura, Pesca y Alimentación, *Resumen de los datos sobre producción integrada*

2008	2009	2010	2011	2012	2013	2014	2015	2016	2017	2018	2019	2020
36.344	43.148	48.216	57.527	70.468	85.820	95.348	104.060	109.467	99.113			

GRÁFICOS DE EVOLUCIÓN DEL INDICADOR

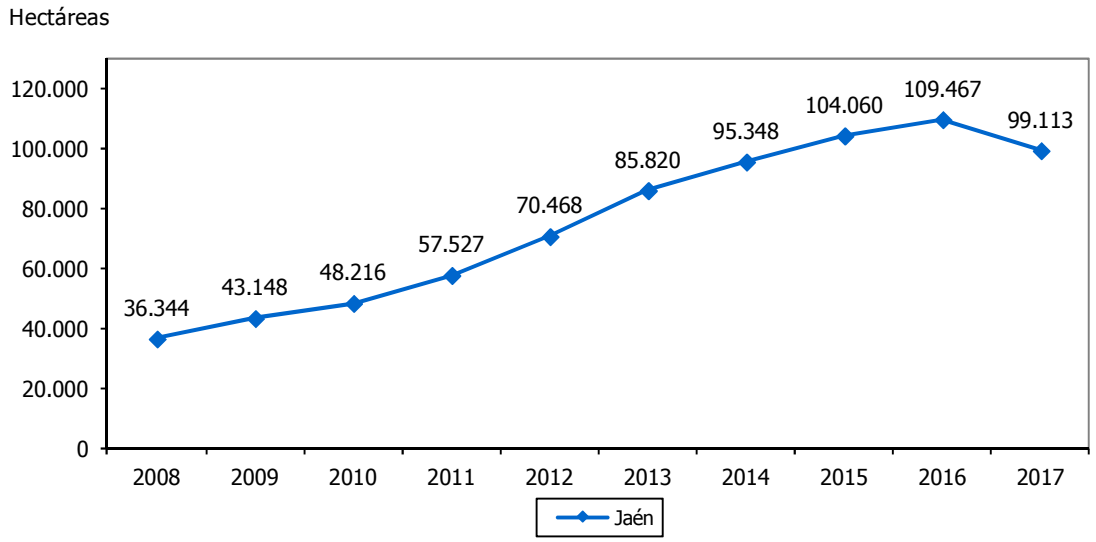

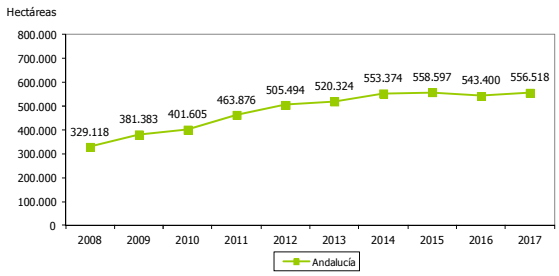

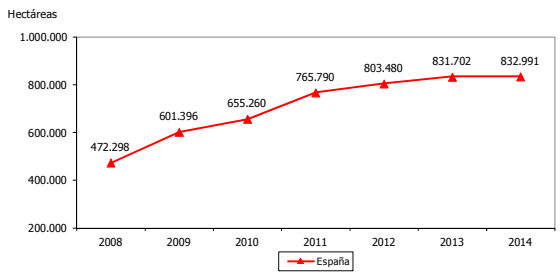

SUPERFICIE DE AGRICULTURA EN PRODUCCIÓN INTEGRADA RESPECTO AL TOTAL	2.23
ESTRATEGIA/S	Jaén, calidad ambiental
TENDENCIA DESEADA/VALOR A ALCANZAR	Aumento
DEFINICIÓN/DESCRIPCIÓN DEL INDICADOR	Superficie de agricultura en producción integrada en relación al total de las tierras de cultivo: (superficie agricultura en producción integrada/superficie tierras de cultivo total) x 100
UNIDAD DE MEDIDA	%
ÚLTIMO DATO DISPONIBLE	16,99
FECHA DEL ÚLTIMO DATO DISPONIBLE	2016
FUENTE	Consejería de Agricultura, Ganadería, Pesca y Desarrollo Sostenible de la Junta de Andalucía, *Estadísticas de Producción Integrada* Ministerio de Agricultura, Pesca y Alimentación, *Anuario de Estadística* Elaboración propia
PERIODICIDAD	Anual
OTRA INFORMACIÓN RELEVANTE	Los datos de España tienen como fuente el Ministerio de Agricultura, Pesca y Alimentación, *Resumen de los datos sobre producción integrada*

2008	2009	2010	2011	2012	2013	2014	2015	2016	2017	2018	2019	2020
5,65	6,72	7,45	8,79	10,73	13,14	14,60	15,95	16,99				

GRÁFICO DE EVOLUCIÓN DEL INDICADOR

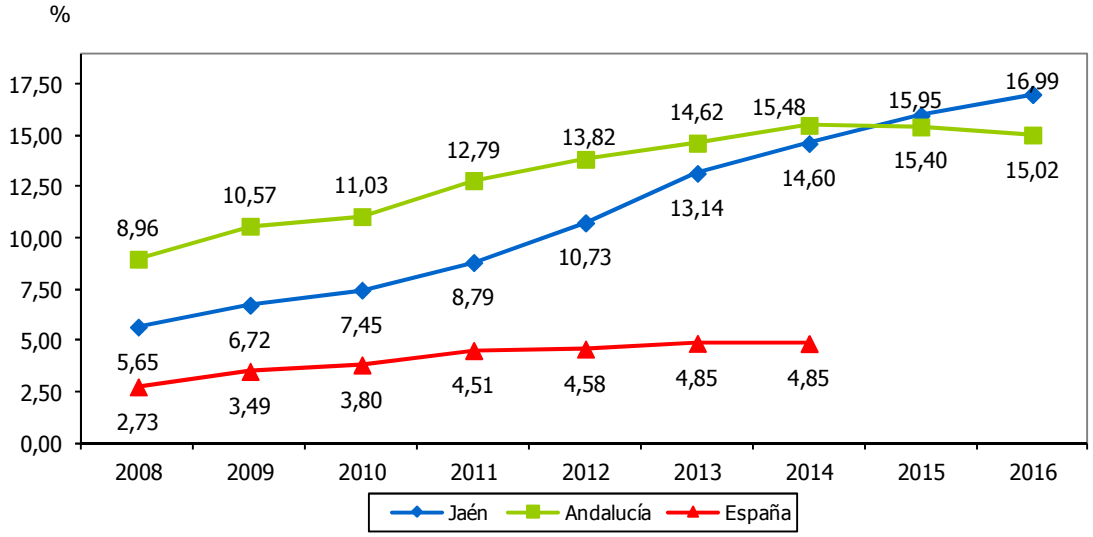

CABEZAS DE GANADERÍA EXTENSIVA												2.24
ESTRATEGIA/S	Jaén, calidad ambiental											
TENDENCIA DESEADA/VALOR A ALCANZAR	Aumento											
DEFINICIÓN/DESCRIPCIÓN DEL INDICADOR	Cabezas de ganado bovino, caprino y ovino											
UNIDAD DE MEDIDA	Nº de cabezas											
ÚLTIMO DATO DISPONIBLE	300.568											
FECHA DEL ÚLTIMO DATO DISPONIBLE	2017											
FUENTE	Consejería de Agricultura, Ganadería, Pesca y Desarrollo Sostenible de la Junta de Andalucía, *Censo ganadero*											
PERIODICIDAD	Anual											
OTRA INFORMACIÓN RELEVANTE												
2008	**2009**	**2010**	**2011**	**2012**	**2013**	**2014**	**2015**	**2016**	**2017**	**2018**	**2019**	**2020**
319.040	419.198	354.370	322.722	304.398	307.369	296.899	312.960	311.384	300.568			

GRÁFICOS DE EVOLUCIÓN DEL INDICADOR

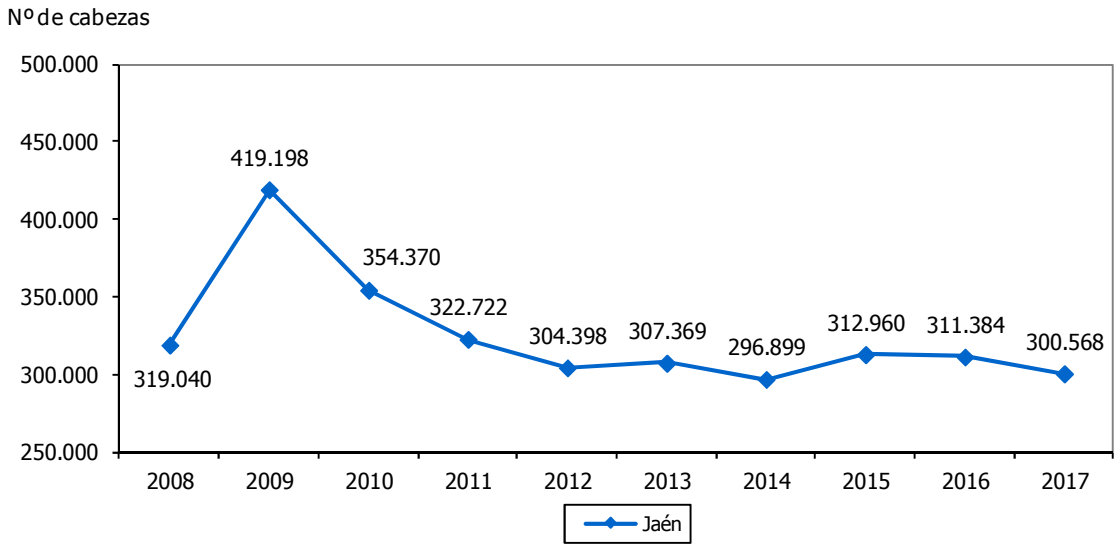

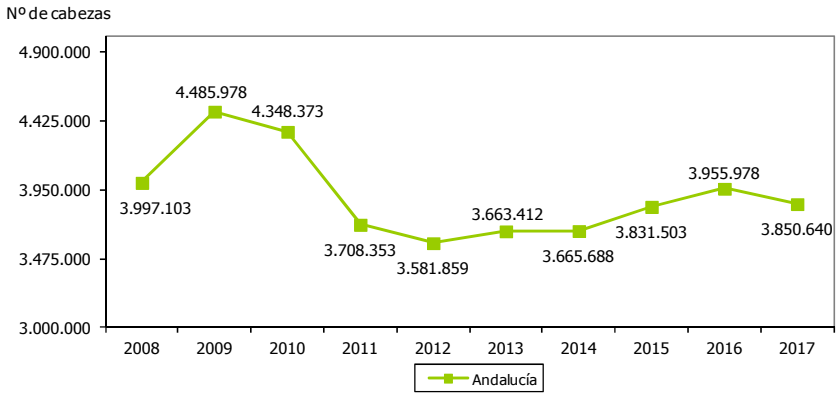

EXPLOTACIONES DE GANADERÍA ECOLÓGICA	2.25
ESTRATEGIA/S	Jaén, calidad ambiental
TENDENCIA DESEADA/VALOR A ALCANZAR	Aumento
DEFINICIÓN/DESCRIPCIÓN DEL INDICADOR	Explotaciones ganaderas con producción ecológica de bovino, ovino, caprino, porcino, avicultura, apicultura y otros
UNIDAD DE MEDIDA	Nº de explotaciones
ÚLTIMO DATO DISPONIBLE	558
FECHA DEL ÚLTIMO DATO DISPONIBLE	2017
FUENTE	Ministerio de Agricultura, Pesca y Alimentación, *Producción Ecológica. Datos estadísticos*
PERIODICIDAD	Anual
OTRA INFORMACIÓN RELEVANTE	

2008	2009	2010	2011	2012	2013	2014	2015	2016	2017	2018	2019	2020
110	218	300	420	406	369	386	574	566	558			

GRÁFICOS DE EVOLUCIÓN DEL INDICADOR

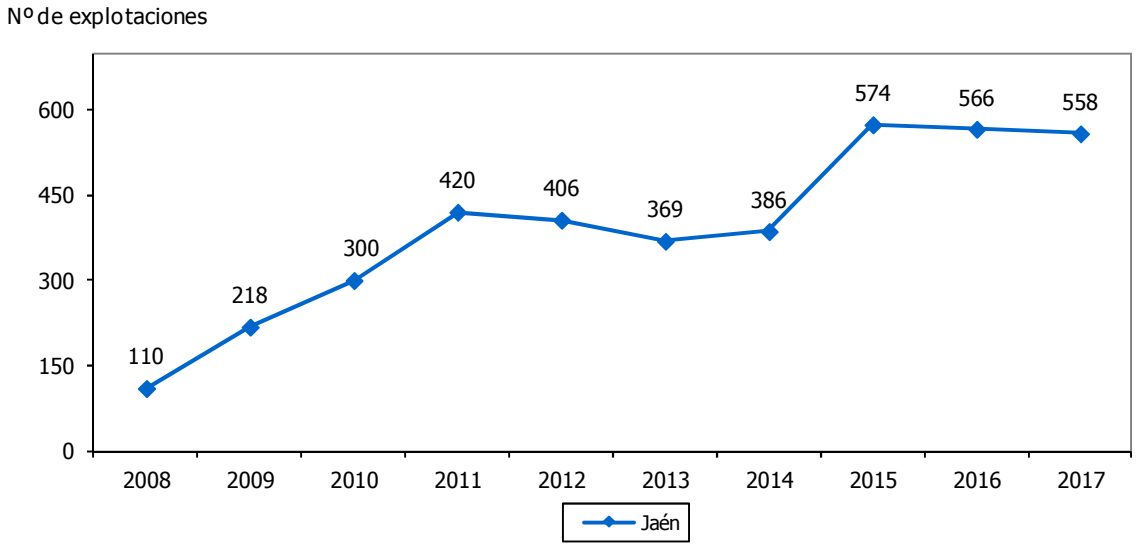

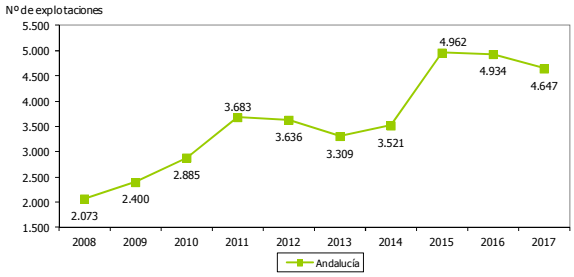

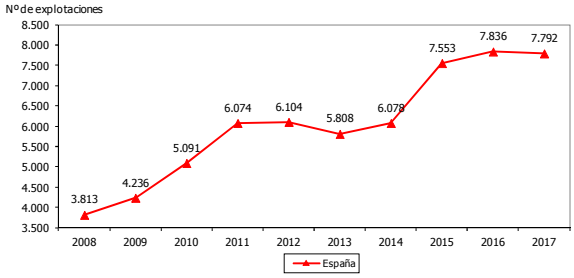

POBLACIÓN ATENDIDA POR ESTACIONES DEPURADORAS DE AGUAS RESIDUALES URBANAS RESPECTO AL TOTAL	2.26
ESTRATEGIA/S	Jaén, calidad ambiental
TENDENCIA DESEADA/VALOR A ALCANZAR	Aumento
DEFINICIÓN/DESCRIPCIÓN DEL INDICADOR	Población atendida por las estaciones depuradoras de aguas residuales urbanas (EDARs) en funcionamiento en relación a la población total: (población atendida por EDARs/población total) x 100
UNIDAD DE MEDIDA	%
ÚLTIMO DATO DISPONIBLE	79,15
FECHA DEL ÚLTIMO DATO DISPONIBLE	2017
FUENTE	Consejería de Agricultura, Ganadería, Pesca y Desarrollo Sostenible, *Informe de Medio Ambiente en Andalucía* Instituto Nacional de Estadística (INE), *Padrón Municipal* Elaboración propia
PERIODICIDAD	Anual
OTRA INFORMACIÓN RELEVANTE	

2008	2009	2010	2011	2012	2013	2014	2015	2016	2017	2018	2019	2020
63,50	63,33	67,96	64,90	62,83	63,33	75,86	76,43	80,76	79,15			

GRÁFICO DE EVOLUCIÓN DEL INDICADOR

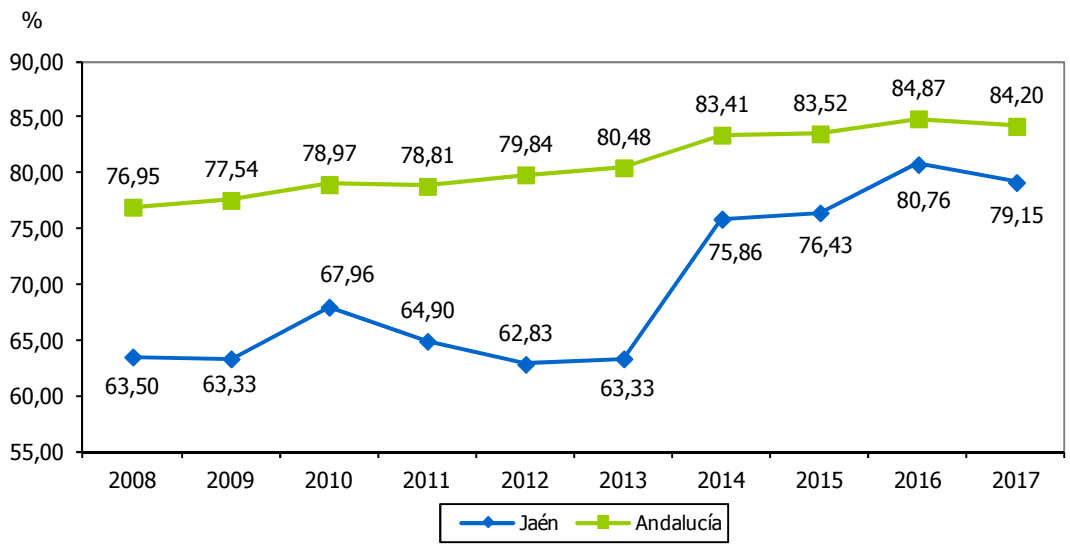

POBLACIÓN AFECTADA POR AGUAS CALIFICADAS NO APTAS PARA EL CONSUMO RESPECTO AL TOTAL	2.27
ESTRATEGIA/S	Jaén, calidad ambiental
TENDENCIA DESEADA/VALOR A ALCANZAR	Disminución
DEFINICIÓN/DESCRIPCIÓN DEL INDICADOR	Población afectada por aguas calificadas como no aptas para el consumo en relación a la población total: (población afectada aguas no aptas/población total) x 100
UNIDAD DE MEDIDA	%
ÚLTIMO DATO DISPONIBLE	0,01
FECHA DEL ÚLTIMO DATO DISPONIBLE	2017
FUENTE	Consejería de Agricultura, Ganadería, Pesca y Desarrollo Sostenible de la Junta de Andalucía, *Informe de Medio Ambiente en Andalucía* Instituto Nacional de Estadística (INE), *Padrón Municipal* Elaboración propia
PERIODICIDAD	Anual
OTRA INFORMACIÓN RELEVANTE	

2008	2009	2010	2011	2012	2013	2014	2015	2016	2017	2018	2019	2020
0,14	1,95	0,51	0,11	0,09	0,19	3,17	0,30	0,20	0,01			

GRÁFICO DE EVOLUCIÓN DEL INDICADOR

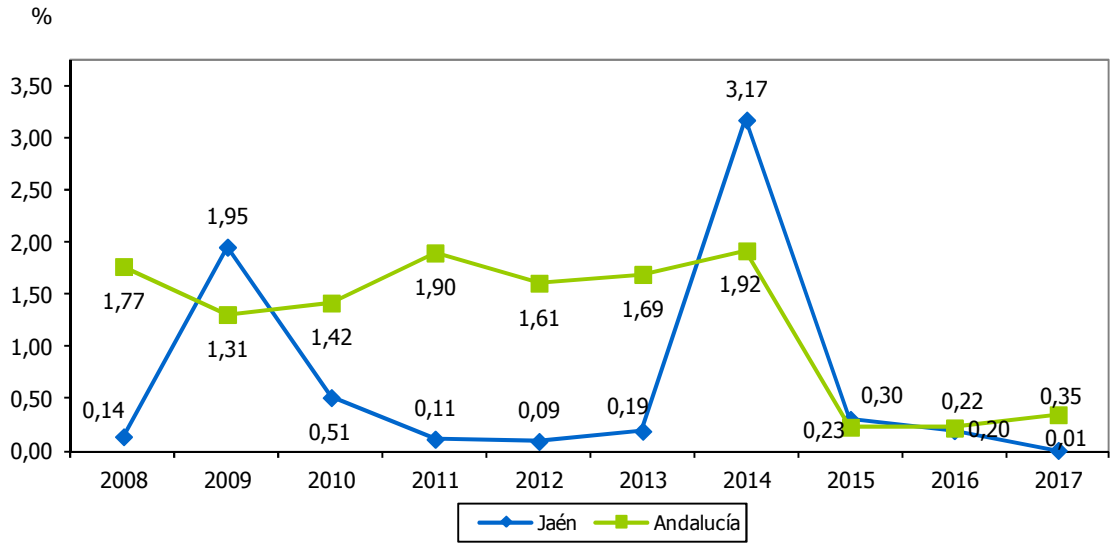

INCUMPLIMIENTOS EN AGUA DE CONSUMO	2.28
ESTRATEGIA/S	Jaén, calidad ambiental
TENDENCIA DESEADA/VALOR A ALCANZAR	Disminución
DEFINICIÓN/DESCRIPCIÓN DEL INDICADOR	Núcleos de población con incumplimientos permanentes en agua de consumo
UNIDAD DE MEDIDA	Nº de incumplimientos
ÚLTIMO DATO DISPONIBLE	7
FECHA DEL ÚLTIMO DATO DISPONIBLE	2018
FUENTE	Delegación Territorial de Educación, Deporte, Igualdad, Políticas Sociales y Conciliación de la Junta de Andalucía en Jaén
PERIODICIDAD	Solicitud con carácter anual
OTRA INFORMACIÓN RELEVANTE	Los incumplimientos producidos se pueden deber a la alteración de los siguientes parámetros: nitratos, sulfatos, turbidez, aluminio, etc.

2008	2009	2010	2011	2012	2013	2014	2015	2016	2017	2018	2019	2020
1	2	5	2	7	8	7	8	7	7	7		

GRÁFICO DE EVOLUCIÓN DEL INDICADOR

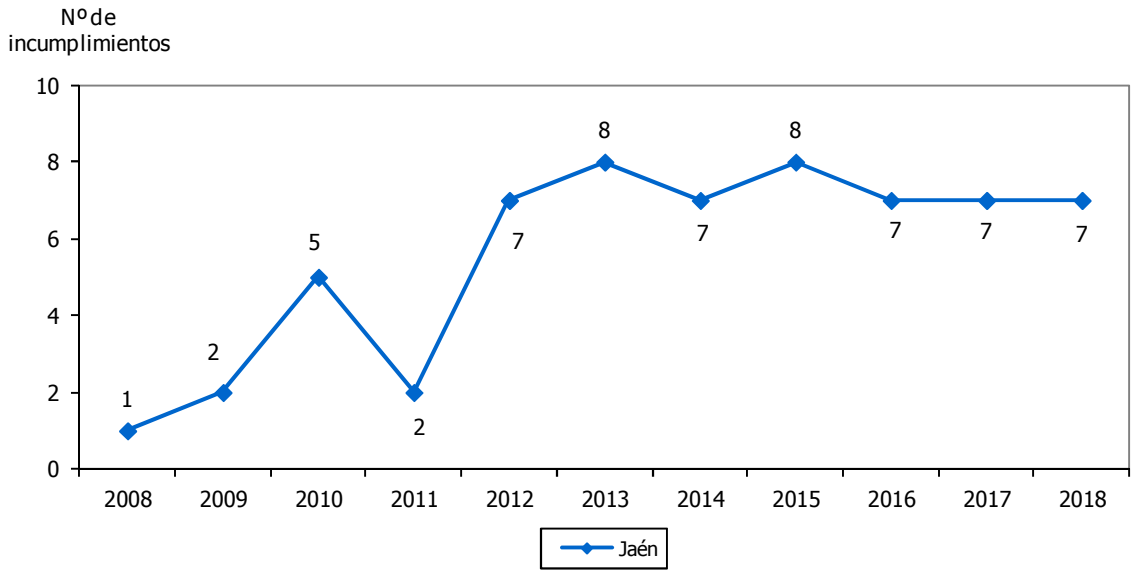

EMISIONES DE GASES DE EFECTO INVERNADERO DEL SECTOR INDUSTRIAL	2.29

ESTRATEGIA/S	Jaén, calidad ambiental
TENDENCIA DESEADA/VALOR A ALCANZAR	Disminución
DEFINICIÓN/DESCRIPCIÓN DEL INDICADOR	Emisiones de gases de efecto invernadero a la atmósfera de las instalaciones industriales acogidas al Régimen de Comercio de Derechos de Emisión de Gases de Efecto Invernadero (RCDE)
UNIDAD DE MEDIDA	t CO_2 equivalente
ÚLTIMO DATO DISPONIBLE	669.748
FECHA DEL ÚLTIMO DATO DISPONIBLE	2017
FUENTE	Consejería de Agricultura, Ganadería, Pesca y Desarrollo Sostenible de la Junta de Andalucía, *La aplicación del Régimen del Comercio de Derechos de Emisión de Gases de Efecto Invernadero en Andalucía*
PERIODICIDAD	Anual
OTRA INFORMACIÓN RELEVANTE	

2008	2009	2010	2011	2012	2013	2014	2015	2016	2017	2018	2019	2020
921.188	727.746	717.420	742.343	762.277	659.842	571.130	625.427	621.884	669.748			

GRÁFICOS DE EVOLUCIÓN DEL INDICADOR

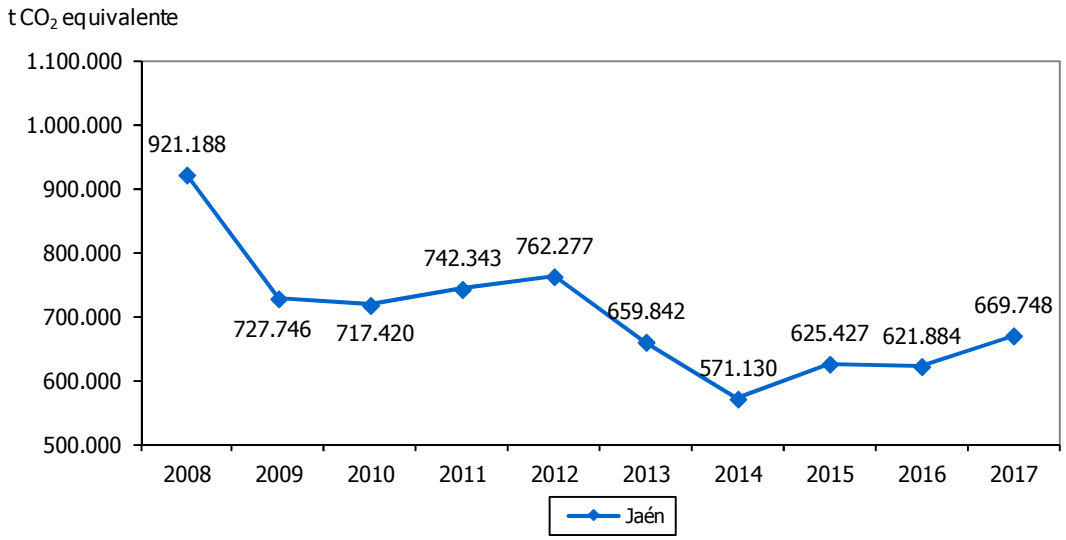

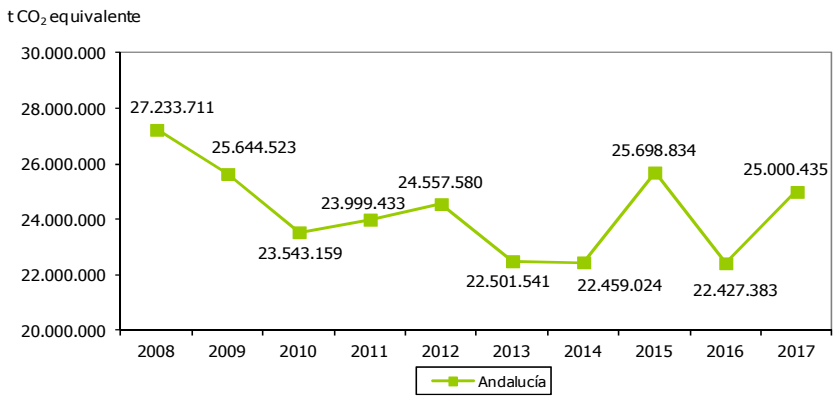

VARIACIÓN DE EMISIONES DE GASES DE EFECTO INVERNADERO	2.30
ESTRATEGIA/S	Jaén, calidad ambiental
TENDENCIA DESEADA/VALOR A ALCANZAR	Disminución
DEFINICIÓN/DESCRIPCIÓN DEL INDICADOR	Variación de las emisiones de gases de efecto invernadero respecto al año base 2007: [(emisiones de gases efecto invernadero año n–emisiones de gases de efecto invernadero año 2007)/emisiones de gases de efecto invernadero año 2007] x 100
UNIDAD DE MEDIDA	%
ÚLTIMO DATO DISPONIBLE	-36,32
FECHA DEL ÚLTIMO DATO DISPONIBLE	2017
FUENTE	Consejería de Agricultura, Ganadería, Pesca y Desarrollo Sostenible de la Junta de Andalucía, *La aplicación del Régimen del Comercio de Derechos de Emisión de Gases de Efecto Invernadero en Andalucía* Elaboración propia
PERIODICIDAD	Anual
OTRA INFORMACIÓN RELEVANTE	

2008	2009	2010	2011	2012	2013	2014	2015	2016	2017	2018	2019	2020
-12,41	-30,80	-31,78	-29,41	-27,52	-37,26	-45,69	-40,53	-40,87	-36,32			

GRÁFICOS DE EVOLUCIÓN DEL INDICADOR

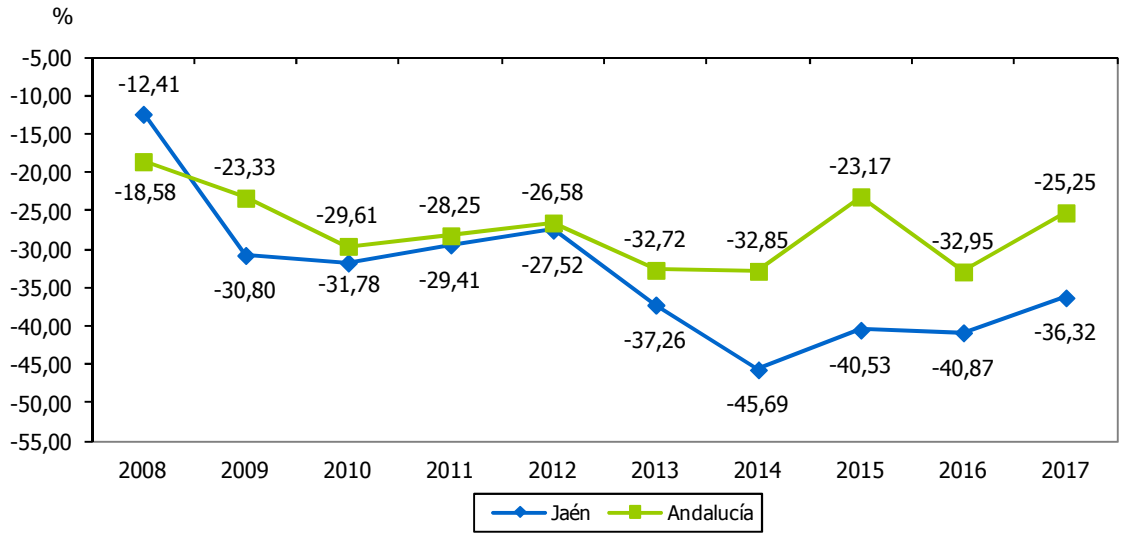

VARIACIÓN DE EMISIONES DE GASES DE EFECTO INVERNADERO 2020		2.30bis
OBJETIVO	UE: -20%	España: -10%
DEFINICIÓN/DESCRIPCIÓN DEL INDICADOR	Variación de las emisiones de gases de efecto invernadero respecto al año base 1990	
UNIDAD DE MEDIDA	%	
FECHA DEL ÚLTIMO DATO DISPONIBLE	2016	
FUENTE	Eurostat, *Environment and energy* Elaboración propia	

GRÁFICO DE EVOLUCIÓN DEL INDICADOR

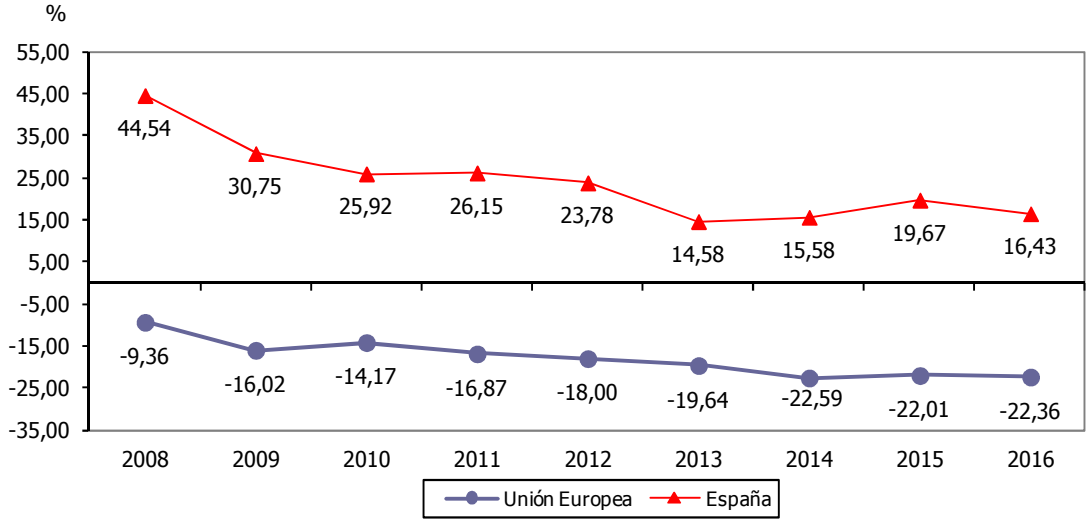

JAÉN, INNOVADORA

3.1. Solicitudes de patentes

3.2. Patentes en vigor

3.3. Patentes en explotación

3.4. Patentes en explotación respecto al total

3.5. Ingresos de patentes

3.6. Ingresos por transferencia

3.7. Ingresos de patentes respecto al total de ingresos por transferencia

3.8. Contratos y convenios de transferencia de conocimiento suscritos

3.9. Ingresos de contratos y convenios de transferencia de conocimiento suscritos

3.10. Contratos y convenios de transferencia de conocimiento suscritos con empresas respecto al total

3.11. Ingresos de contratos y convenios de transferencia de conocimiento suscritos con empresas

3.12. Contratos y convenios de transferencia de conocimiento suscritos con entidades de la provincia respecto al total

3.13. Ingresos de contratos y convenios de transferencia de conocimiento suscritos con entidades de la provincia

3.14. Investigadores que participan en actividades de transferencia

3.15. Personal docente e investigador de la UJA

3.16. Investigadores de la UJA que realizan transferencia respecto al PDI total

3.17. EBTs creadas

3.18. Trabajadores en EBTs

3.19. EBTs que mantienen su actividad

3.20. Gasto en I+D

3.21. Gasto en I+D respecto al gasto total

3.22. Proyectos de I+D

3.23. Ingresos de proyectos de I+D

3.24. Proyectos de I+D+i apoyados por la Agencia IDEA

3.25. Incentivos a la I+D+i aprobados por la Agencia IDEA

3.26. Inversión en I+D+i cubierta por los incentivos de la Agencia IDEA

3.27. Gasto en I+D de los agentes del conocimiento respecto al PIB

3.27bis Gasto en I+D (en % del PIB)

SOLICITUDES DE PATENTES	**3.1**
ESTRATEGIA/S	Jaén, innovadora / Jaén, industrial
TENDENCIA DESEADA/VALOR A ALCANZAR	Aumento
DEFINICIÓN/DESCRIPCIÓN DEL INDICADOR	Solicitudes de patentes por vía nacional, atendiendo a la residencia del primer solicitante
UNIDAD DE MEDIDA	Nº de solicitudes
ÚLTIMO DATO DISPONIBLE	11
FECHA DEL ÚLTIMO DATO DISPONIBLE	2018
FUENTE	Oficina Española de Patentes y Marcas, *Estadísticas quincenales de Patentes Nacionales*
PERIODICIDAD	Quincenal
OTRA INFORMACIÓN RELEVANTE	No se consideran aquellas solicitudes cuyo primer solicitante es no residente en territorio nacional

2008	2009	2010	2011	2012	2013	2014	2015	2016	2017	2018	2019	2020
12	14	25	32	9	25	17	32	39	24	11		

GRÁFICOS DE EVOLUCIÓN DEL INDICADOR

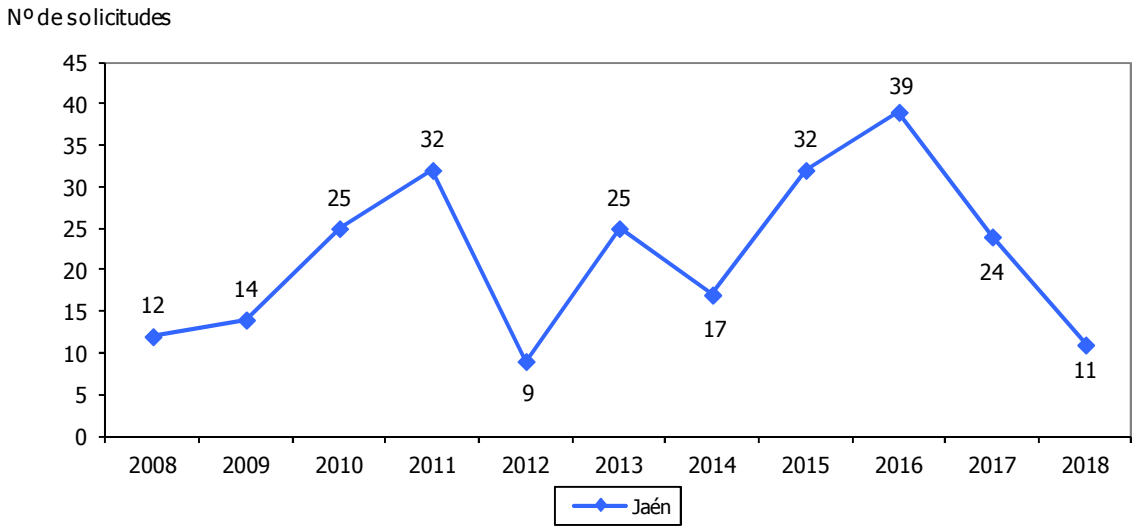

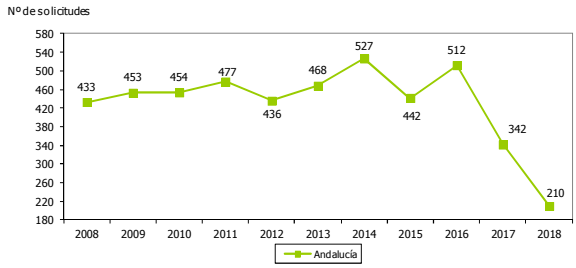

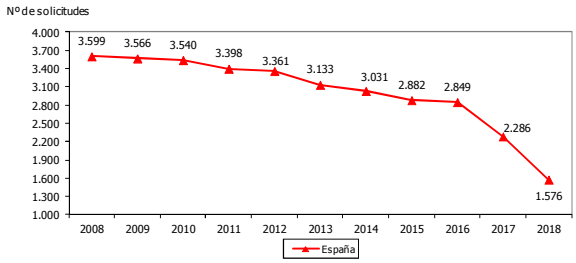

PATENTES EN VIGOR	**3.2**
ESTRATEGIA/S	Jaén, innovadora / Jaén, industrial
TENDENCIA DESEADA/VALOR A ALCANZAR	Aumento
DEFINICIÓN/DESCRIPCIÓN DEL INDICADOR	Patentes en vigor por vía nacional, incluyendo también las patentes en presunto vigor
UNIDAD DE MEDIDA	Nº de patentes
ÚLTIMO DATO DISPONIBLE	176
FECHA DEL ÚLTIMO DATO DISPONIBLE	2017
FUENTE	Oficina Española de Patentes y Marcas, *Estadísticas de Propiedad Industrial*
PERIODICIDAD	Anual
OTRA INFORMACIÓN RELEVANTE	

2008	2009	2010	2011	2012	2013	2014	2015	2016	2017	2018	2019	2020
109	72	120	127	129	142	156	163	166	176			

GRÁFICOS DE EVOLUCIÓN DEL INDICADOR

Nº de patentes

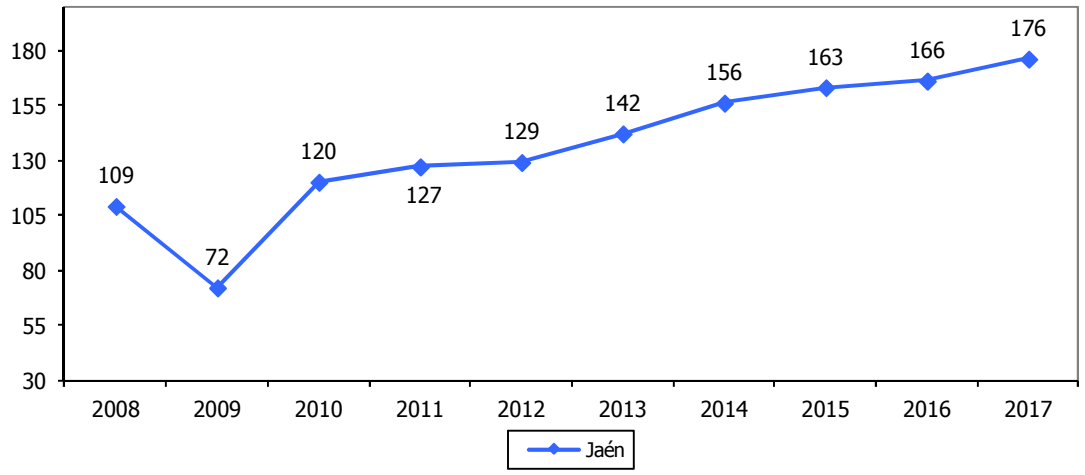

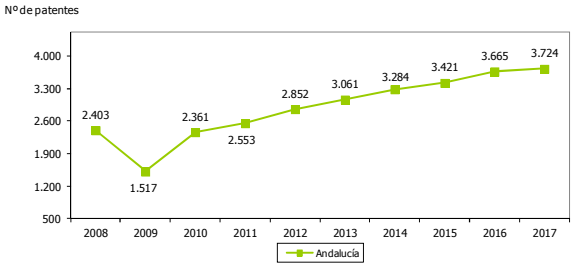

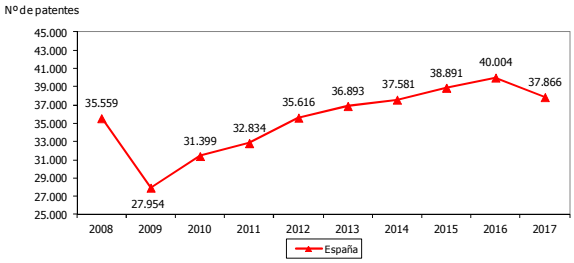

PATENTES EN EXPLOTACIÓN												3.3
ESTRATEGIA/S	Jaén, innovadora / Jaén, industrial											
TENDENCIA DESEADA/VALOR A ALCANZAR	Aumento											
DEFINICIÓN/DESCRIPCIÓN DEL INDICADOR	Patentes en explotación por los agentes del conocimiento: (Σ patentes agentes del conocimiento)											
UNIDAD DE MEDIDA	Nº de patentes											
ÚLTIMO DATO DISPONIBLE	47											
FECHA DEL ÚLTIMO DATO DISPONIBLE	2017											
FUENTE	Vicerrectorado de Investigación de la Universidad de Jaén, IFAPA, Andaltec, Cetemet, Citoliva, Innovarcilla, Ctaer y Atlas Elaboración propia											
PERIODICIDAD	Solicitud con carácter anual											
OTRA INFORMACIÓN RELEVANTE	Se incluyen las patentes de la Universidad de Jaén, IFAPA, Andaltec, Cetemet, Citoliva, Innovarcilla, Ctaer (2013 y 2014) y Atlas (a partir de 2015)											
2008	**2009**	**2010**	**2011**	**2012**	**2013**	**2014**	**2015**	**2016**	**2017**	**2018**	**2019**	**2020**
5	8	10	11	14	18	31	33	31	47			

GRÁFICO DE EVOLUCIÓN DEL INDICADOR

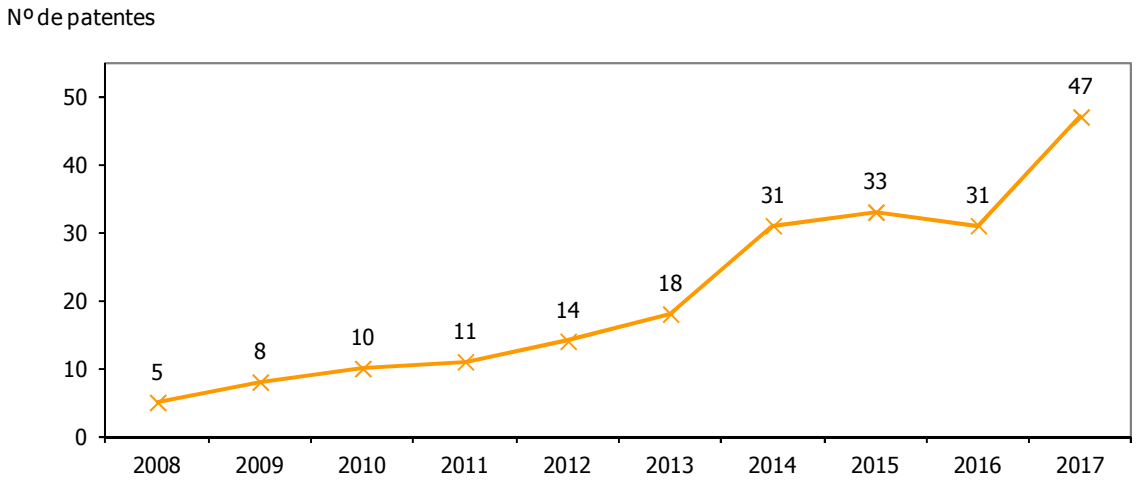

PATENTES EN EXPLOTACIÓN RESPECTO AL TOTAL	3.4
ESTRATEGIA/S	Jaén, innovadora / Jaén, industrial
TENDENCIA DESEADA/VALOR A ALCANZAR	Aumento
DEFINICIÓN/DESCRIPCIÓN DEL INDICADOR	Patentes en explotación en relación al total de patentes vivas (solicitadas y concedidas en vigor) de los agentes del conocimiento: (Σ patentes en explotación agentes del conocimiento/Σ patentes vivas agentes del conocimiento) x 100
UNIDAD DE MEDIDA	%
ÚLTIMO DATO DISPONIBLE	31,54
FECHA DEL ÚLTIMO DATO DISPONIBLE	2017
FUENTE	Vicerrectorado de Investigación de la Universidad de Jaén, IFAPA, Andaltec, Cetemet, Citoliva, Innovarcilla, Ctaer y Atlas Elaboración propia
PERIODICIDAD	Solicitud con carácter anual
OTRA INFORMACIÓN RELEVANTE	Se incluyen las patentes de la Universidad de Jaén, IFAPA, Andaltec, Cetemet, Citoliva, Innovarcilla, Ctaer (2013 y 2014) y Atlas (a partir de 2015)

2008	2009	2010	2011	2012	2013	2014	2015	2016	2017	2018	2019	2020
15,63	20,51	20,00	18,97	20,29	20,22	28,70	28,21	22,46	31,54			

GRÁFICO DE EVOLUCIÓN DEL INDICADOR

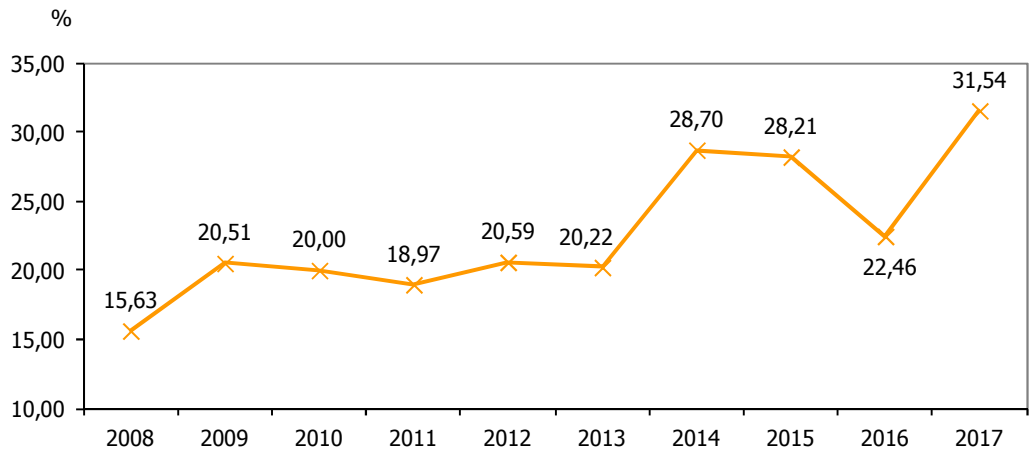

INGRESOS DE PATENTES												3.5
ESTRATEGIA/S	Jaén, innovadora / Jaén, industrial											
TENDENCIA DESEADA/VALOR A ALCANZAR	Aumento											
DEFINICIÓN/DESCRIPCIÓN DEL INDICADOR	Ingresos de patentes de los agentes del conocimiento: (Σ ingresos patentes agentes del conocimiento)											
UNIDAD DE MEDIDA	Miles de euros											
ÚLTIMO DATO DISPONIBLE	4,28											
FECHA DEL ÚLTIMO DATO DISPONIBLE	2017											
FUENTE	Vicerrectorado de Investigación de la Universidad de Jaén, IFAPA, Andaltec, Cetemet, Citoliva, Innovarcilla, Ctaer y Atlas Elaboración propia											
PERIODICIDAD	Solicitud con carácter anual											
OTRA INFORMACIÓN RELEVANTE	Se incluyen los ingresos de la Universidad de Jaén, IFAPA, Andaltec, Cetemet, Citoliva, Innovarcilla, Ctaer (2013 y 2014) y Atlas (a partir de 2015)											
2008	**2009**	**2010**	**2011**	**2012**	**2013**	**2014**	**2015**	**2016**	**2017**	**2018**	**2019**	**2020**
4,61	2,98	1,69	0,99	0,72	3,90	3,49	4,23	10,40	4,28			

GRÁFICO DE EVOLUCIÓN DEL INDICADOR

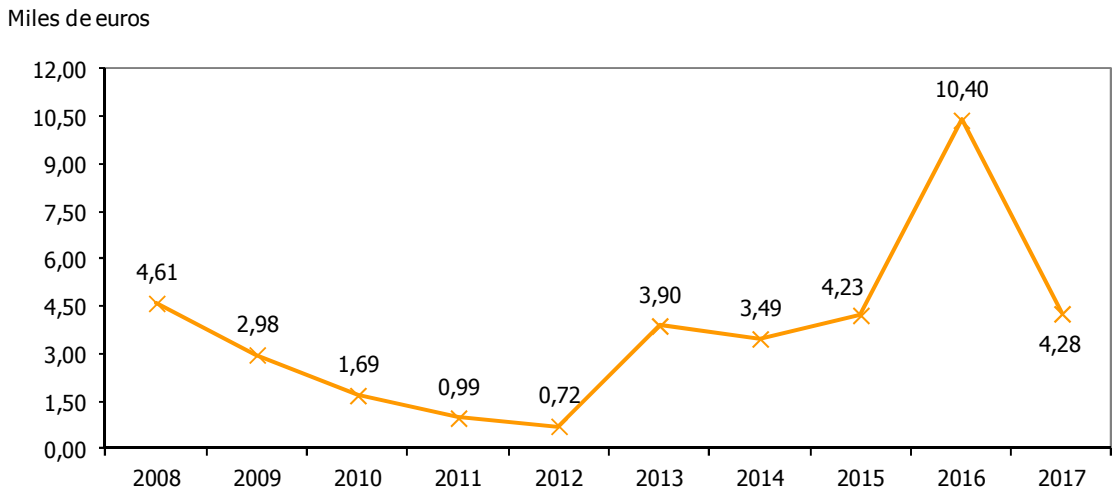

INGRESOS POR TRANSFERENCIA												3.6
ESTRATEGIA/S	Jaén, innovadora / Jaén, industrial											
TENDENCIA DESEADA/VALOR A ALCANZAR	Aumento											
DEFINICIÓN/DESCRIPCIÓN DEL INDICADOR	Ingresos totales por transferencia de los agentes del conocimiento: (Σ ingresos transferencia agentes del conocimiento)											
UNIDAD DE MEDIDA	Miles de euros											
ÚLTIMO DATO DISPONIBLE	1.731,79											
FECHA DEL ÚLTIMO DATO DISPONIBLE	2017											
FUENTE	Vicerrectorado de Investigación de la Universidad de Jaén, IFAPA, Andaltec, Cetemet, Citoliva, Innovarcilla, Ctaer y Atlas Elaboración propia											
PERIODICIDAD	Solicitud con carácter anual											
OTRA INFORMACIÓN RELEVANTE	Se incluyen los ingresos de la Universidad de Jaén, IFAPA, Andaltec, Cetemet, Citoliva, Innovarcilla, Ctaer (2013 y 2014) y Atlas (a partir de 2015)											
2008	**2009**	**2010**	**2011**	**2012**	**2013**	**2014**	**2015**	**2016**	**2017**	**2018**	**2019**	**2020**
4.321	3.435	2.746	2.719	3.116	1.657	3.407	2.176	1.666	1.732			

GRÁFICO DE EVOLUCIÓN DEL INDICADOR

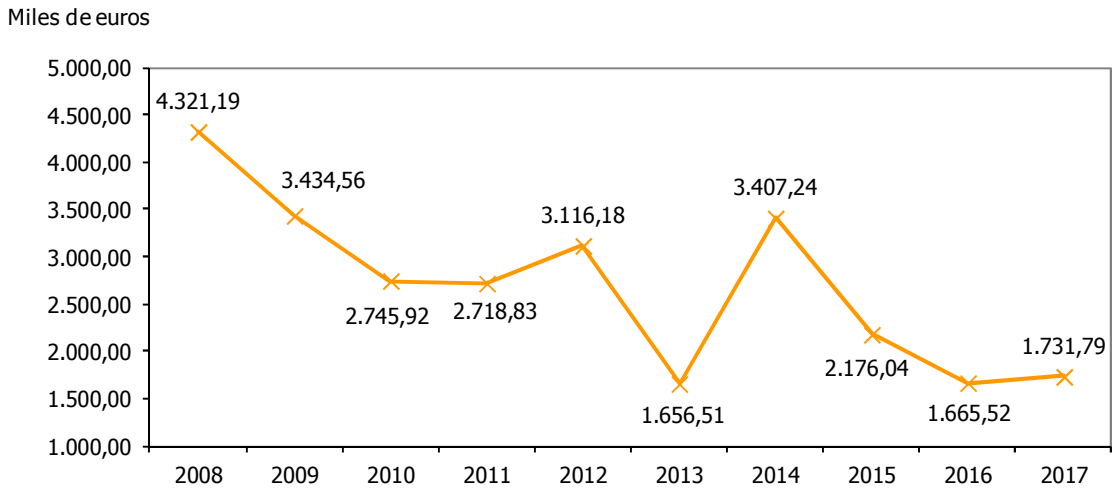

INGRESOS DE PATENTES RESPECTO AL TOTAL DE INGRESOS POR TRANSFERENCIA	3.7
ESTRATEGIA/S	Jaén, innovadora / Jaén, industrial
TENDENCIA DESEADA/VALOR A ALCANZAR	Aumento
DEFINICIÓN/DESCRIPCIÓN DEL INDICADOR	Ingresos de patentes en relación al total de ingresos por transferencia de los agentes del conocimiento: (Σ ingresos patentes agentes del conocimiento/Σ ingresos transferencia agentes conocimiento) x 100
UNIDAD DE MEDIDA	%
ÚLTIMO DATO DISPONIBLE	0,25
FECHA DEL ÚLTIMO DATO DISPONIBLE	2017
FUENTE	Vicerrectorado de Investigación de la Universidad de Jaén, IFAPA, Andaltec, Cetemet, Citoliva, Innovarcilla, Ctaer y Atlas Elaboración propia
PERIODICIDAD	Solicitud con carácter anual
OTRA INFORMACIÓN RELEVANTE	Se incluyen los ingresos de la Universidad de Jaén, IFAPA, Andaltec, Cetemet, Citoliva, Innovarcilla, Ctaer (2013 y 2014) y Atlas (a partir de 2015)

2008	2009	2010	2011	2012	2013	2014	2015	2016	2017	2018	2019	2020
0,11	0,09	0,06	0,04	0,02	0,24	0,10	0,19	0,62	0,25			

GRÁFICO DE EVOLUCIÓN DEL INDICADOR

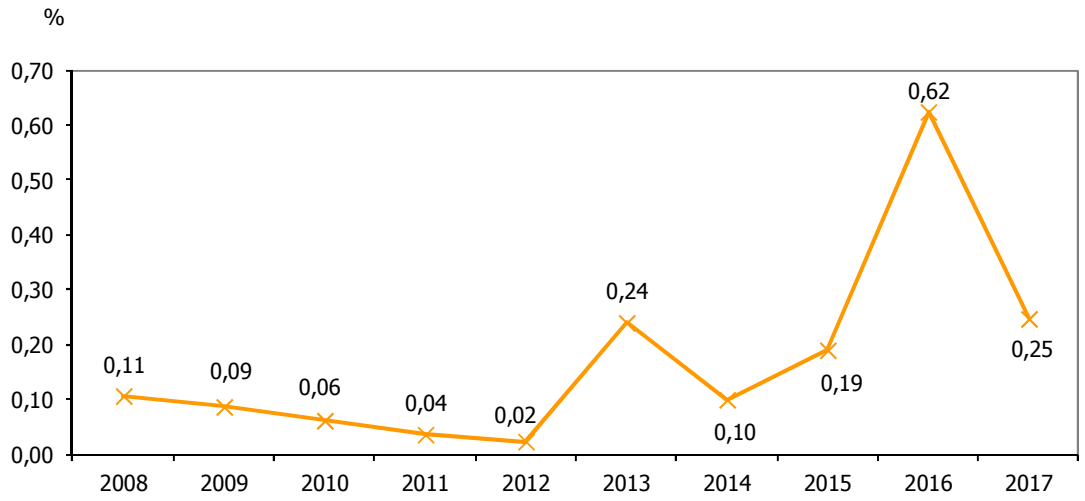

CONTRATOS Y CONVENIOS DE TRANSFERENCIA DE CONOCIMIENTO SUSCRITOS	3.8
ESTRATEGIA/S	Jaén, innovadora / Jaén, industrial
TENDENCIA DESEADA/VALOR A ALCANZAR	Aumento
DEFINICIÓN/DESCRIPCIÓN DEL INDICADOR	Contratos y convenios de transferencia de conocimiento suscritos por los agentes del conocimiento con el sector empresarial y con entidades públicas: (Σ contratos y convenios transferencia agentes del conocimiento)
UNIDAD DE MEDIDA	Nº de contratos
ÚLTIMO DATO DISPONIBLE	440
FECHA DEL ÚLTIMO DATO DISPONIBLE	2017
FUENTE	Vicerrectorado de Investigación de la Universidad de Jaén, IFAPA, Andaltec, Cetemet, Citoliva, Innovarcilla, Ctaer y Atlas Elaboración propia
PERIODICIDAD	Solicitud con carácter anual
OTRA INFORMACIÓN RELEVANTE	Se incluyen los contratos y convenios suscritos por la Universidad de Jaén, IFAPA, Andaltec, Cetemet, Citoliva, Innovarcilla, Ctaer (2013 y 2014) y Atlas (a partir de 2015)

2008	2009	2010	2011	2012	2013	2014	2015	2016	2017	2018	2019	2020
313	307	312	297	315	309	411	423	425	440			

GRÁFICO DE EVOLUCIÓN DEL INDICADOR

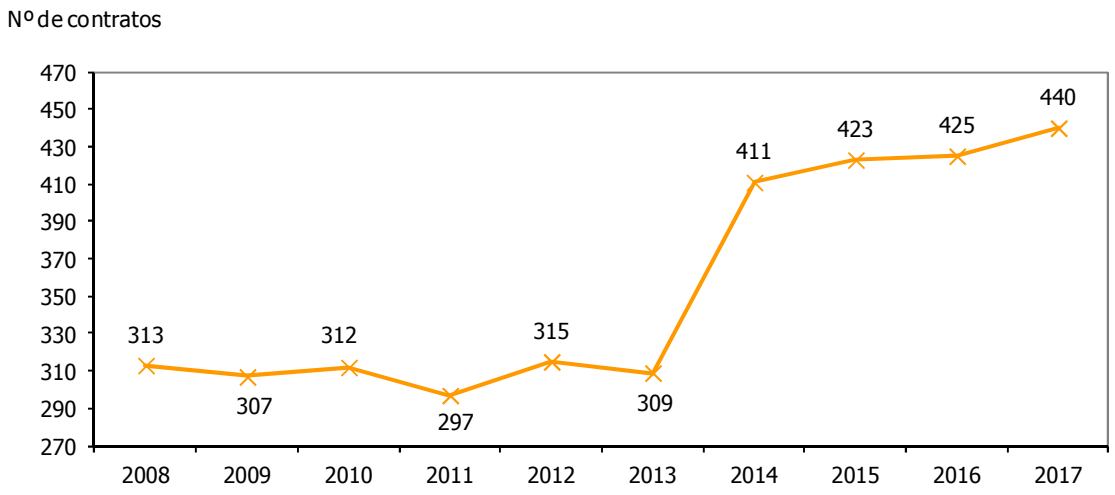

INGRESOS DE CONTRATOS Y CONVENIOS DE TRANSFERENCIA DE CONOCIMIENTO SUSCRITOS	3.9
ESTRATEGIA/S	Jaén, innovadora / Jaén, industrial
TENDENCIA DESEADA/VALOR A ALCANZAR	Aumento
DEFINICIÓN/DESCRIPCIÓN DEL INDICADOR	Ingresos de contratos y convenios de transferencia de conocimiento suscritos por los agentes del conocimiento con el sector empresarial y con entidades públicas: (Σ ingresos contratos y convenios transferencia agentes del conocimiento)
UNIDAD DE MEDIDA	Miles de euros
ÚLTIMO DATO DISPONIBLE	9.485,27
FECHA DEL ÚLTIMO DATO DISPONIBLE	2017
FUENTE	Vicerrectorado de Investigación de la Universidad de Jaén, IFAPA, Andaltec, Cetemet, Citoliva, Innovarcilla, Ctaer y Atlas Elaboración propia
PERIODICIDAD	Solicitud con carácter anual
OTRA INFORMACIÓN RELEVANTE	Se incluyen los ingresos de la Universidad de Jaén, IFAPA, Andaltec, Cetemet, Citoliva, Innovarcilla, Ctaer (2013 y 2014) y Atlas (a partir de 2015)

2008	2009	2010	2011	2012	2013	2014	2015	2016	2017	2018	2019	2020
5.955	7.796	7.545	6.384	6.992	6.457	9.012	8.070	7.937	9.485			

GRÁFICO DE EVOLUCIÓN DEL INDICADOR

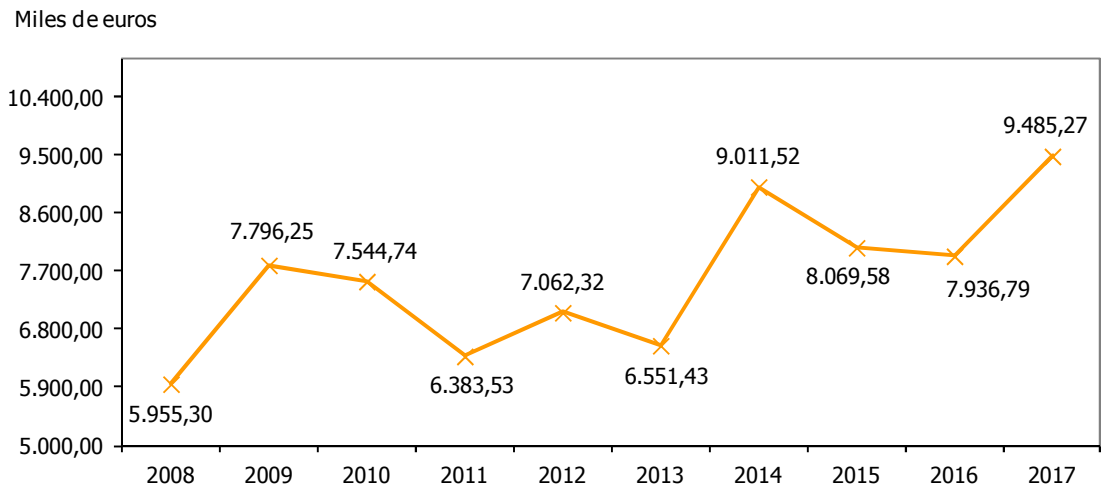

CONTRATOS Y CONVENIOS DE TRANSFERENCIA DE CONOCIMIENTO SUSCRITOS CON EMPRESAS RESPECTO AL TOTAL	3.10
ESTRATEGIA/S	Jaén, innovadora / Jaén, industrial
TENDENCIA DESEADA/VALOR A ALCANZAR	Aumento
DEFINICIÓN/DESCRIPCIÓN DEL INDICADOR	Contratos y convenios de transferencia de conocimiento suscritos por los agentes del conocimiento con el sector empresarial en relación al total de contratos y convenios de transferencia suscritos: (Σ contratos y convenios transferencia agentes del conocimiento con sector empresarial/Σ contratos y convenios transferencia agentes del conocimiento) x 100
UNIDAD DE MEDIDA	%
ÚLTIMO DATO DISPONIBLE	83,86
FECHA DEL ÚLTIMO DATO DISPONIBLE	2017
FUENTE	Vicerrectorado de Investigación de la Universidad de Jaén, IFAPA, Andaltec, Cetemet, Citoliva, Innovarcilla, Ctaer y Atlas Elaboración propia
PERIODICIDAD	Solicitud con carácter anual
OTRA INFORMACIÓN RELEVANTE	Se incluyen los contratos y convenios suscritos por la Universidad de Jaén, IFAPA, Andaltec, Cetemet, Citoliva, Innovarcilla, Ctaer (2013 y 2014) y Atlas (a partir de 2015)

2008	2009	2010	2011	2012	2013	2014	2015	2016	2017	2018	2019	2020
65,18	64,82	69,55	64,98	76,51	77,02	80,29	62,41	78,12	83,86			

GRÁFICO DE EVOLUCIÓN DEL INDICADOR

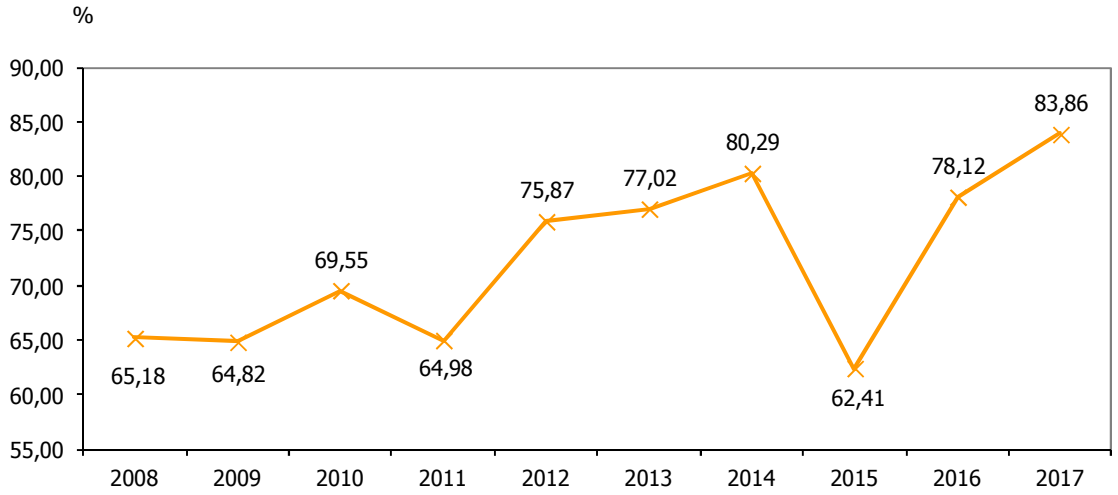

INGRESOS DE CONTRATOS Y CONVENIOS DE TRANSFERENCIA DE CONOCIMIENTO SUSCRITOS CON EMPRESAS	3.11
ESTRATEGIA/S	Jaén, innovadora / Jaén, industrial
TENDENCIA DESEADA/VALOR A ALCANZAR	Aumento
DEFINICIÓN/DESCRIPCIÓN DEL INDICADOR	Ingresos de contratos y convenios de transferencia de conocimiento suscritos por los agentes del conocimiento con el sector empresarial: (Σ ingresos contratos y convenios transferencia agentes del conocimiento con sector empresarial)
UNIDAD DE MEDIDA	Miles de euros
ÚLTIMO DATO DISPONIBLE	8.343,26
FECHA DEL ÚLTIMO DATO DISPONIBLE	2017
FUENTE	Vicerrectorado de Investigación de la Universidad de Jaén, IFAPA, Andaltec, Cetemet, Citoliva, Innovarcilla, Ctaer y Atlas Elaboración propia
PERIODICIDAD	Solicitud con carácter anual
OTRA INFORMACIÓN RELEVANTE	Se incluyen los ingresos de la Universidad de Jaén, IFAPA, Andaltec, Cetemet, Citoliva, Innovarcilla, Ctaer (2013 y 2014) y Atlas (a partir de 2015)

2008	2009	2010	2011	2012	2013	2014	2015	2016	2017	2018	2019	2020
3.696	3.633	4.414	4.137	5.633	5.176	6.850	7.095	7.007	8.343			

GRÁFICO DE EVOLUCIÓN DEL INDICADOR

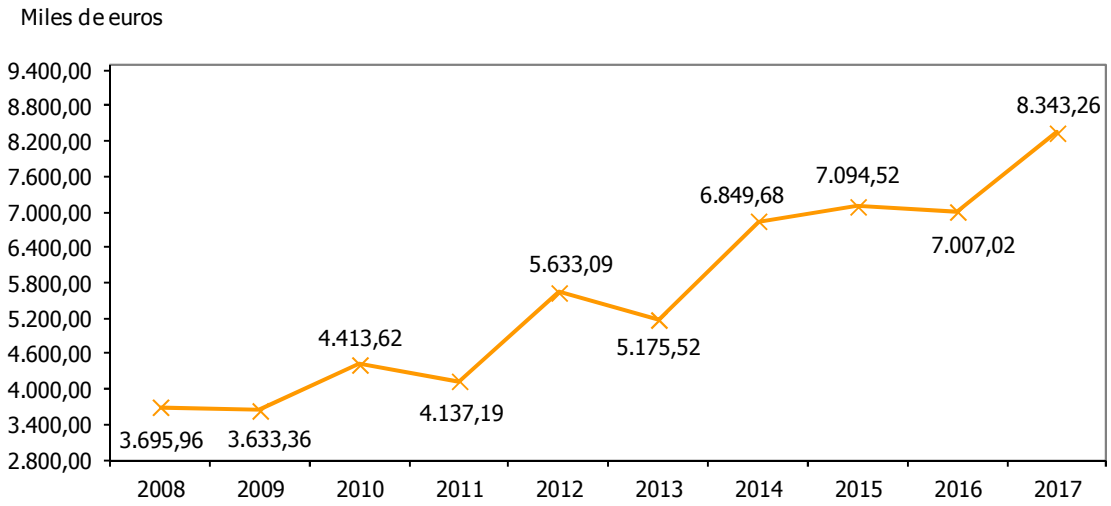

CONTRATOS Y CONVENIOS DE TRANSFERENCIA DE CONOCIMIENTO SUSCRITOS CON ENTIDADES DE LA PROVINCIA RESPECTO AL TOTAL	3.12
ESTRATEGIA/S	Jaén, innovadora / Jaén, industrial
TENDENCIA DESEADA/VALOR A ALCANZAR	Aumento
DEFINICIÓN/DESCRIPCIÓN DEL INDICADOR	Contratos y convenios de transferencia de conocimiento suscritos por los agentes del conocimiento con entidades de la provincia (empresas y entidades públicas) en relación al total de contratos y convenios de transferencia suscritos: (Σ contratos y convenios transferencia agentes del conocimiento con entidades jiennenses/Σ contratos y convenios transferencia agentes del conocimiento) x 100
UNIDAD DE MEDIDA	%
ÚLTIMO DATO DISPONIBLE	33,64
FECHA DEL ÚLTIMO DATO DISPONIBLE	2017
FUENTE	Vicerrectorado de Investigación de la Universidad de Jaén, IFAPA, Andaltec, Cetemet, Citoliva, Innovarcilla, Ctaer y Atlas Elaboración propia
PERIODICIDAD	Solicitud con carácter anual
OTRA INFORMACIÓN RELEVANTE	Se incluyen los contratos y convenios suscritos por la Universidad de Jaén, IFAPA, Andaltec, Cetemet, Citoliva, Innovarcilla, Ctaer (2013 y 2014) y Atlas (a partir de 2015)

2008	2009	2010	2011	2012	2013	2014	2015	2016	2017	2018	2019	2020
50,80	44,95	38,46	50,17	33,65	44,34	40,15	35,70	34,35	33,64			

GRÁFICO DE EVOLUCIÓN DEL INDICADOR

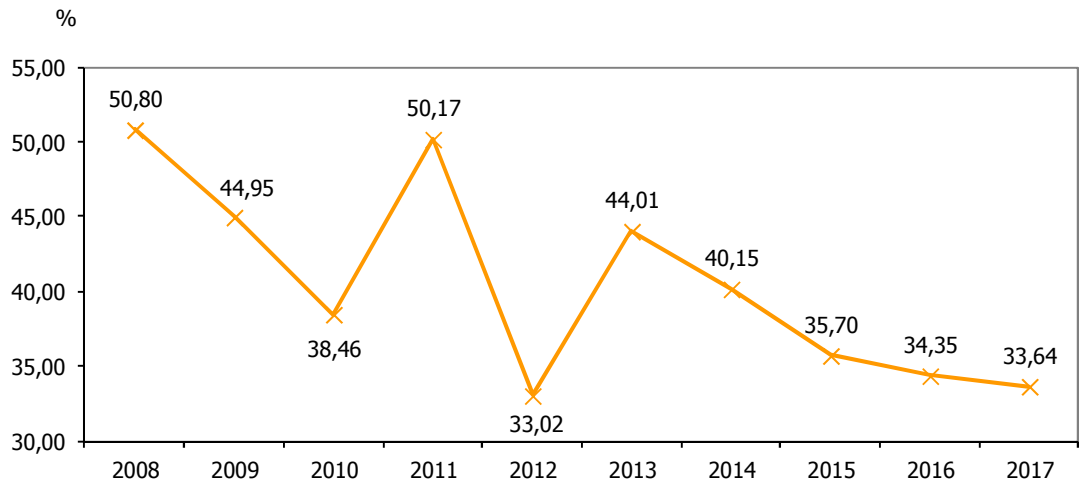

INGRESOS DE CONTRATOS Y CONVENIOS DE TRANSFERENCIA DE CONOCIMIENTO SUSCRITOS CON ENTIDADES DE LA PROVINCIA	3.13
ESTRATEGIA/S	Jaén, innovadora / Jaén, industrial
TENDENCIA DESEADA/VALOR A ALCANZAR	Aumento
DEFINICIÓN/DESCRIPCIÓN DEL INDICADOR	Ingresos de contratos y convenios de transferencia de conocimiento suscritos por los agentes del conocimiento con entidades de la provincia (empresas y entidades públicas): (Σ ingresos contratos y convenios transferencia agentes del conocimiento con entidades jiennenses)
UNIDAD DE MEDIDA	Miles de euros
ÚLTIMO DATO DISPONIBLE	6.109,00
FECHA DEL ÚLTIMO DATO DISPONIBLE	2017
FUENTE	Vicerrectorado de Investigación de la Universidad de Jaén, IFAPA, Andaltec, Cetemet, Citoliva, Innovarcilla, Ctaer y Atlas Elaboración propia
PERIODICIDAD	Solicitud con carácter anual
OTRA INFORMACIÓN RELEVANTE	Se incluyen los ingresos de la Universidad de Jaén, IFAPA, Andaltec, Cetemet, Citoliva, Innovarcilla, Ctaer (2013 y 2014) y Atlas (a partir de 2015)

2008	2009	2010	2011	2012	2013	2014	2015	2016	2017	2018	2019	2020
2.512	2.633	3.593	3.866	4.043	3.574	4.461	5.414	5.272	6.109			

GRÁFICO DE EVOLUCIÓN DEL INDICADOR

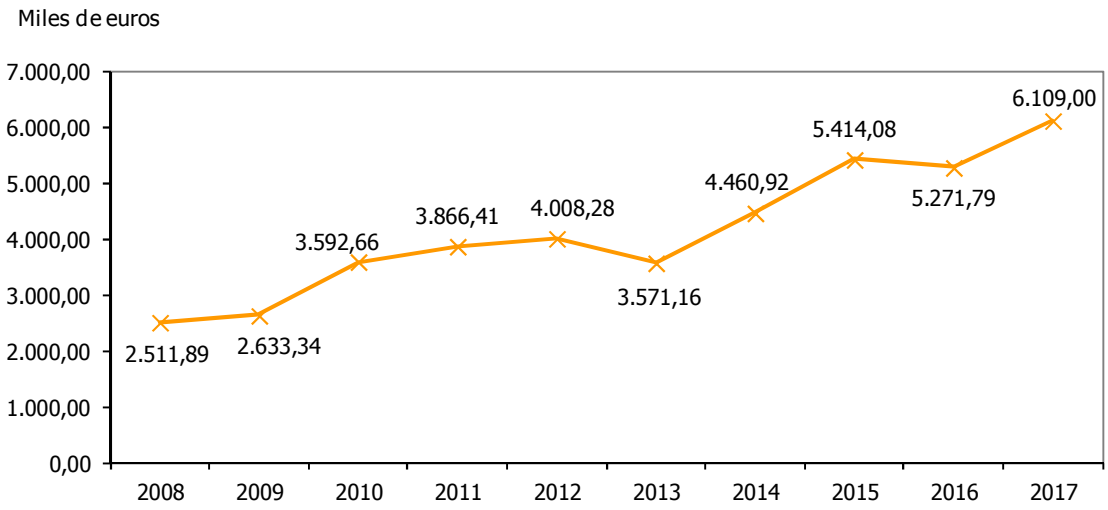

INVESTIGADORES QUE PARTICIPAN EN ACTIVIDADES DE TRANSFERENCIA	3.14
ESTRATEGIA/S	Jaén, innovadora / Jaén, industrial
TENDENCIA DESEADA/VALOR A ALCANZAR	Aumento
DEFINICIÓN/DESCRIPCIÓN DEL INDICADOR	Investigadores de los agentes del conocimiento que participan en actividades de transferencia: (Σ investigadores agentes del conocimiento que realizan transferencia)
UNIDAD DE MEDIDA	Nº de investigadores
ÚLTIMO DATO DISPONIBLE	428
FECHA DEL ÚLTIMO DATO DISPONIBLE	2017
FUENTE	Vicerrectorado de Investigación de la Universidad de Jaén, IFAPA, Andaltec, Cetemet, Citoliva, Innovarcilla, Ctaer y Atlas Elaboración propia
PERIODICIDAD	Solicitud con carácter anual
OTRA INFORMACIÓN RELEVANTE	Se incluyen los investigadores de la Universidad de Jaén, IFAPA, Andaltec, Cetemet, Citoliva, Innovarcilla, Ctaer (2013 y 2014) y Atlas (a partir de 2015)

2008	2009	2010	2011	2012	2013	2014	2015	2016	2017	2018	2019	2020
278	301	310	284	318	302	413	438	407	428			

GRÁFICO DE EVOLUCIÓN DEL INDICADOR

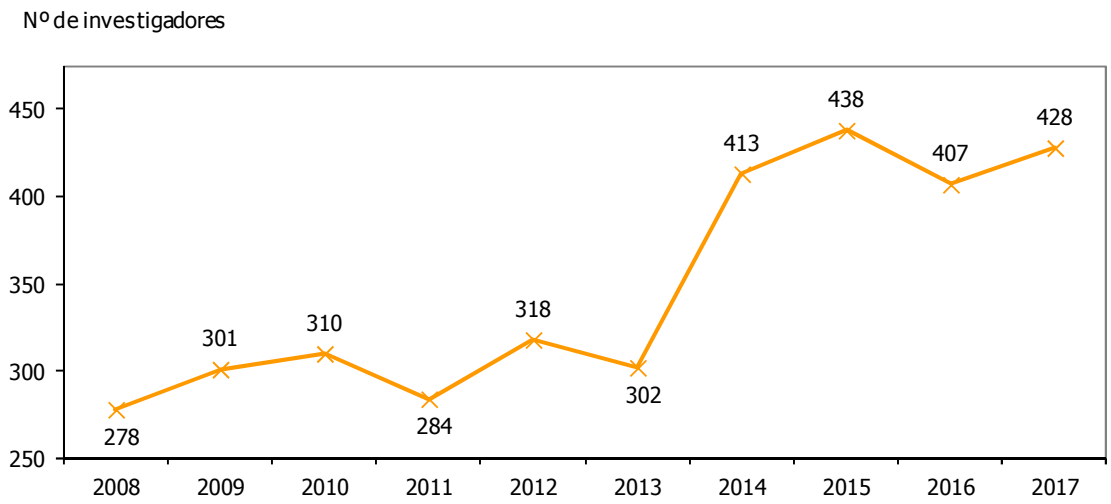

PERSONAL DOCENTE E INVESTIGADOR DE LA UJA												3.15
ESTRATEGIA/S	Jaén, innovadora / Jaén, industrial											
TENDENCIA DESEADA/VALOR A ALCANZAR	Aumento											
DEFINICIÓN/DESCRIPCIÓN DEL INDICADOR	Personal Docente e Investigador (PDI) de la Universidad de Jaén											
UNIDAD DE MEDIDA	Nº de personas											
ÚLTIMO DATO DISPONIBLE	963											
FECHA DEL ÚLTIMO DATO DISPONIBLE	2017											
FUENTE	Universidad de Jaén, *Anuario Estadístico*											
PERIODICIDAD	Anual											
OTRA INFORMACIÓN RELEVANTE												
2008	**2009**	**2010**	**2011**	**2012**	**2013**	**2014**	**2015**	**2016**	**2017**	**2018**	**2019**	**2020**
1.070	1.079	1.081	1.035	912	902	895	910	922	963			

GRÁFICO DE EVOLUCIÓN DEL INDICADOR

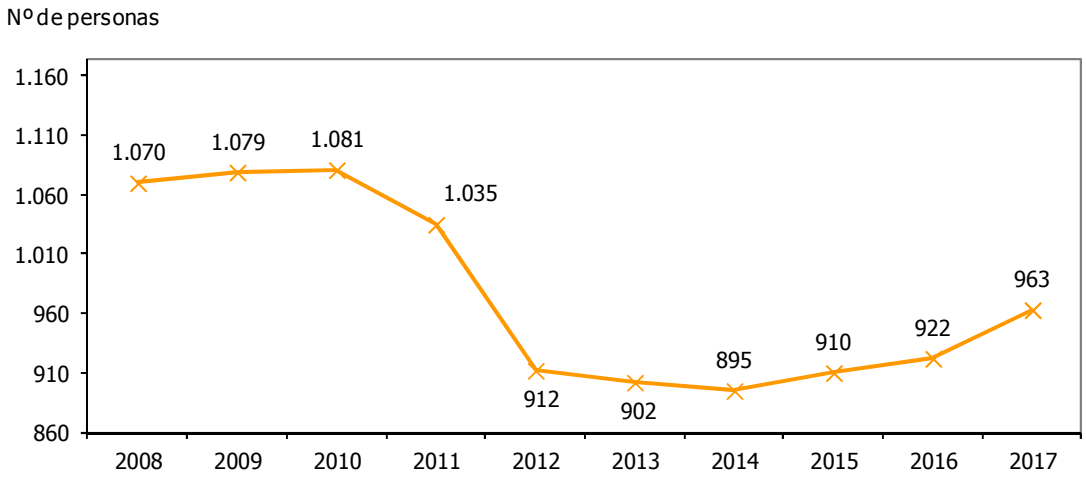

INVESTIGADORES DE LA UJA QUE REALIZAN TRANSFERENCIA RESPECTO AL PDI TOTAL	3.16
ESTRATEGIA/S	Jaén, innovadora / Jaén, industrial
TENDENCIA DESEADA/VALOR A ALCANZAR	Aumento
DEFINICIÓN/DESCRIPCIÓN DEL INDICADOR	Investigadores de la Universidad de Jaén que participan en actividades de transferencia en relación al total del personal docente e investigador (PDI): (investigadores UJA que realizan transferencia/PDI total) x 100
UNIDAD DE MEDIDA	%
ÚLTIMO DATO DISPONIBLE	27,41
FECHA DEL ÚLTIMO DATO DISPONIBLE	2017
FUENTE	Vicerrectorado de Investigación de la Universidad de Jaén Universidad de Jaén, *Anuario Estadístico* Elaboración propia
PERIODICIDAD	Solicitud con carácter anual
OTRA INFORMACIÓN RELEVANTE	

2008	2009	2010	2011	2012	2013	2014	2015	2016	2017	2018	2019	2020
21,40	23,08	20,72	19,03	23,10	19,07	31,05	30,33	25,70	27,41			

GRÁFICO DE EVOLUCIÓN DEL INDICADOR

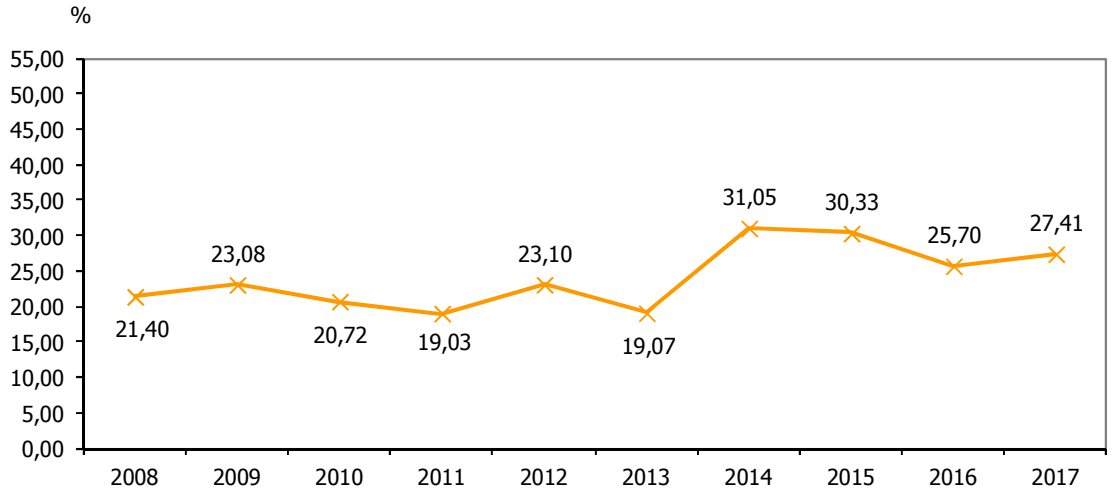

EBTs CREADAS	3.17
ESTRATEGIA/S	Jaén, innovadora / Jaén, industrial
TENDENCIA DESEADA/VALOR A ALCANZAR	Aumento
DEFINICIÓN/DESCRIPCIÓN DEL INDICADOR	Empresas basadas en el conocimiento (EBTs) creadas vinculadas a los agentes del conocimiento: (Σ EBTs agentes del conocimiento creadas)
UNIDAD DE MEDIDA	Nº de EBTs
ÚLTIMO DATO DISPONIBLE	5
FECHA DEL ÚLTIMO DATO DISPONIBLE	2017
FUENTE	Vicerrectorado de Investigación de la Universidad de Jaén, IFAPA, Andaltec, Cetemet, Citoliva, Innovarcilla, Ctaer y Atlas Elaboración propia
PERIODICIDAD	Solicitud con carácter anual
OTRA INFORMACIÓN RELEVANTE	Se incluyen las EBTs vinculadas a la Universidad de Jaén, IFAPA, Andaltec, Cetemet, Citoliva, Innovarcilla, Ctaer (2013 y 2014) y Atlas (a partir de 2015)

2008	2009	2010	2011	2012	2013	2014	2015	2016	2017	2018	2019	2020
2	4	3	8	6	5	5	5	5	5			

GRÁFICO DE EVOLUCIÓN DEL INDICADOR

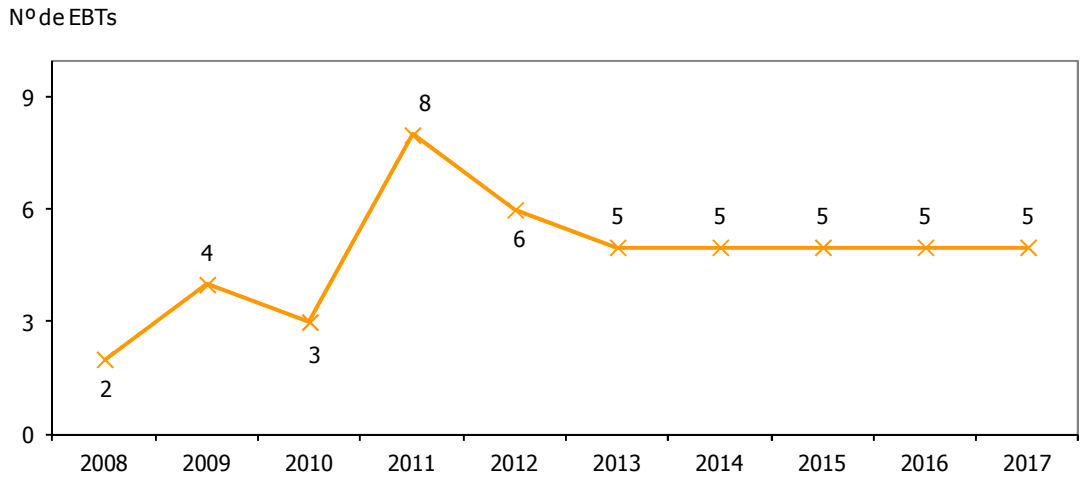

TRABAJADORES EN EBTS	3.18
ESTRATEGIA/S	Jaén, innovadora / Jaén, industrial
TENDENCIA DESEADA/VALOR A ALCANZAR	Aumento
DEFINICIÓN/DESCRIPCIÓN DEL INDICADOR	Personas empleadas en empresas basadas en el conocimiento (EBTs) creadas vinculadas a los agentes del conocimiento: (Σ personal EBTs agentes del conocimiento)
UNIDAD DE MEDIDA	Nº de personas
ÚLTIMO DATO DISPONIBLE	21
FECHA DEL ÚLTIMO DATO DISPONIBLE	2017
FUENTE	Vicerrectorado de Investigación de la Universidad de Jaén, IFAPA, Andaltec, Cetemet, Citoliva, Innovarcilla, Ctaer y Atlas Elaboración propia
PERIODICIDAD	Solicitud con carácter anual
OTRA INFORMACIÓN RELEVANTE	Se incluyen los trabajadores de las EBTs vinculadas a la Universidad de Jaén, IFAPA, Andaltec, Cetemet, Citoliva, Innovarcilla, Ctaer (2013 y 2014) y Atlas (a partir de 2015)

2008	2009	2010	2011	2012	2013	2014	2015	2016	2017	2018	2019	2020
2	11	16	26	22	19	23	25	22	21			

GRÁFICO DE EVOLUCIÓN DEL INDICADOR

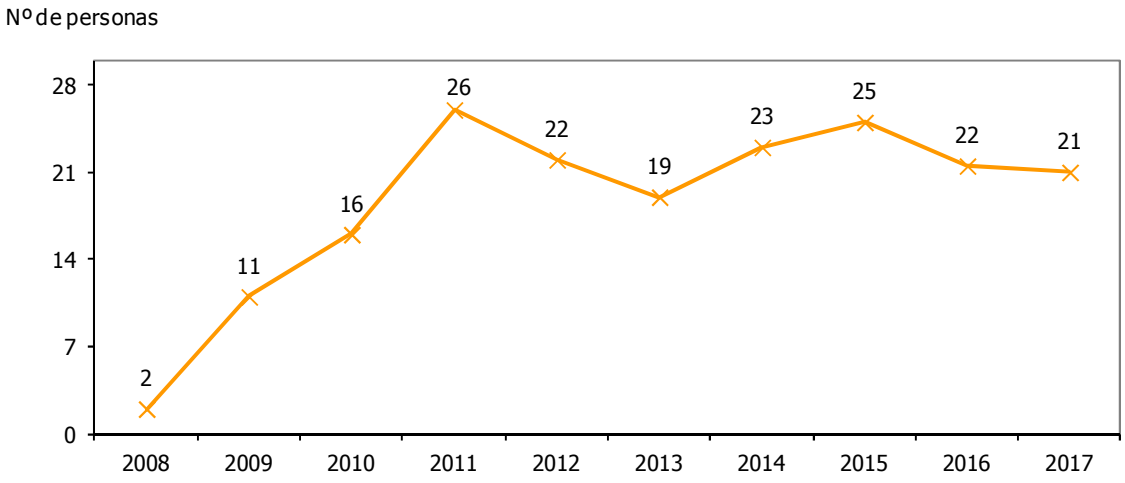

EBTs QUE MANTIENEN SU ACTIVIDAD	3.19
ESTRATEGIA/S	Jaén, innovadora / Jaén, industrial
TENDENCIA DESEADA/VALOR A ALCANZAR	Aumento
DEFINICIÓN/DESCRIPCIÓN DEL INDICADOR	Empresas basadas en el conocimiento (EBTs) creadas vinculadas a los agentes del conocimiento que mantienen su actividad a 31 de diciembre: (Σ EBTs agentes del conocimiento que mantienen su actividad)
UNIDAD DE MEDIDA	Nº de EBTs
ÚLTIMO DATO DISPONIBLE	22
FECHA DEL ÚLTIMO DATO DISPONIBLE	2017
FUENTE	Vicerrectorado de Investigación de la Universidad de Jaén, IFAPA, Andaltec, Cetemet, Citoliva, Innovarcilla, Ctaer y Atlas Elaboración propia
PERIODICIDAD	Solicitud con carácter anual
OTRA INFORMACIÓN RELEVANTE	Se incluyen las EBTs vinculadas a la Universidad de Jaén, IFAPA, Andaltec, Cetemet, Citoliva, Innovarcilla, Ctaer (2013 y 2014) y Atlas (a partir de 2015)

2008	2009	2010	2011	2012	2013	2014	2015	2016	2017	2018	2019	2020
2	5	7	12	14	12	16	16	18	22			

GRÁFICO DE EVOLUCIÓN DEL INDICADOR

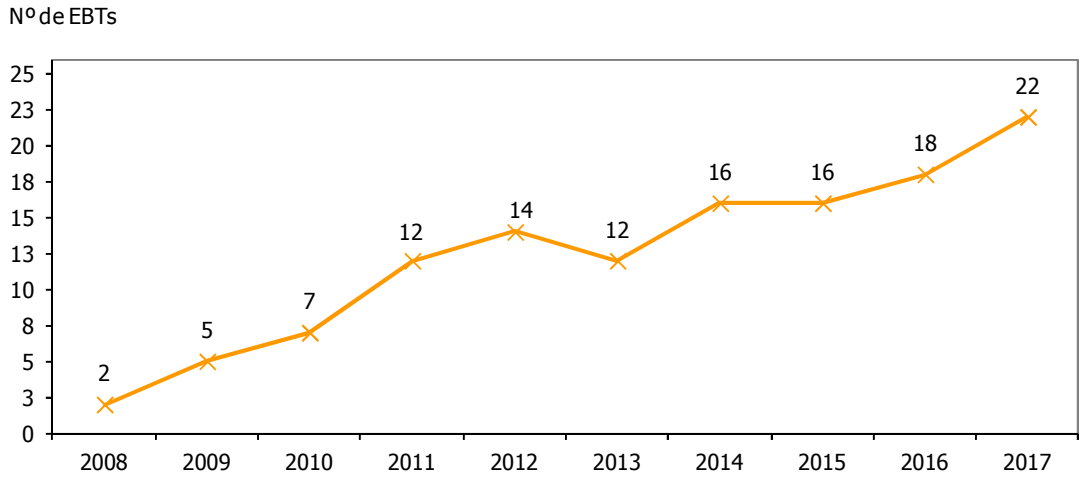

GASTO EN I+D	3.20
ESTRATEGIA/S	Jaén, innovadora / Jaén, industrial
TENDENCIA DESEADA/VALOR A ALCANZAR	Aumento
DEFINICIÓN/DESCRIPCIÓN DEL INDICADOR	Gasto en I+D de los agentes del conocimiento: (Σ gasto I+D agentes del conocimiento)
UNIDAD DE MEDIDA	Miles de euros
ÚLTIMO DATO DISPONIBLE	37.440,06
FECHA DEL ÚLTIMO DATO DISPONIBLE	2017
FUENTE	Vicerrectorado de Investigación de la Universidad de Jaén, IFAPA, Andaltec, Cetemet, Citoliva, Innovarcilla, Ctaer y Atlas Elaboración propia
PERIODICIDAD	Solicitud con carácter anual
OTRA INFORMACIÓN RELEVANTE	Se incluyen los gastos de la Universidad de Jaén, IFAPA, Andaltec, Cetemet, Citoliva, Innovarcilla, Ctaer (2013 y 2014) y Atlas (a partir de 2015)

2008	2009	2010	2011	2012	2013	2014	2015	2016	2017	2018	2019	2020
45.913	48.627	43.854	42.414	32.867	32.304	36.530	40.162	37.583	37.440			

GRÁFICO DE EVOLUCIÓN DEL INDICADOR

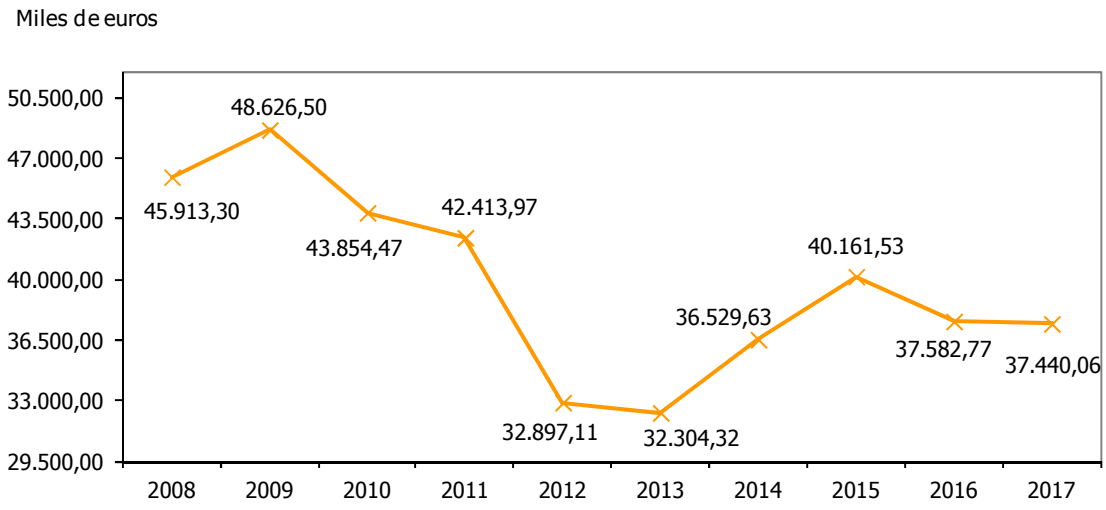

GASTO EN I+D RESPECTO AL GASTO TOTAL	3.21
ESTRATEGIA/S	Jaén, innovadora / Jaén, industrial
TENDENCIA DESEADA/VALOR A ALCANZAR	Aumento
DEFINICIÓN/DESCRIPCIÓN DEL INDICADOR	Gasto en I+D de los agentes del conocimiento en relación al gasto total de los mismos: (Σ gasto I+D agentes del conocimiento/Σ gasto total agentes del conocimiento) x 100
UNIDAD DE MEDIDA	%
ÚLTIMO DATO DISPONIBLE	31,73
FECHA DEL ÚLTIMO DATO DISPONIBLE	2017
FUENTE	Vicerrectorado de Investigación de la Universidad de Jaén, IFAPA, Andaltec, Cetemet, Citoliva, Innovarcilla, Ctaer y Atlas Elaboración propia
PERIODICIDAD	Solicitud con carácter anual
OTRA INFORMACIÓN RELEVANTE	Se incluyen los gastos de la Universidad de Jaén, IFAPA, Andaltec, Cetemet, Citoliva, Innovarcilla, Ctaer (2013 y 2014) y Atlas (a partir de 2015)

2008	2009	2010	2011	2012	2013	2014	2015	2016	2017	2018	2019	2020
56,18	54,95	48,03	45,27	38,87	38,72	42,17	34,27	33,46	31,73			

GRÁFICO DE EVOLUCIÓN DEL INDICADOR

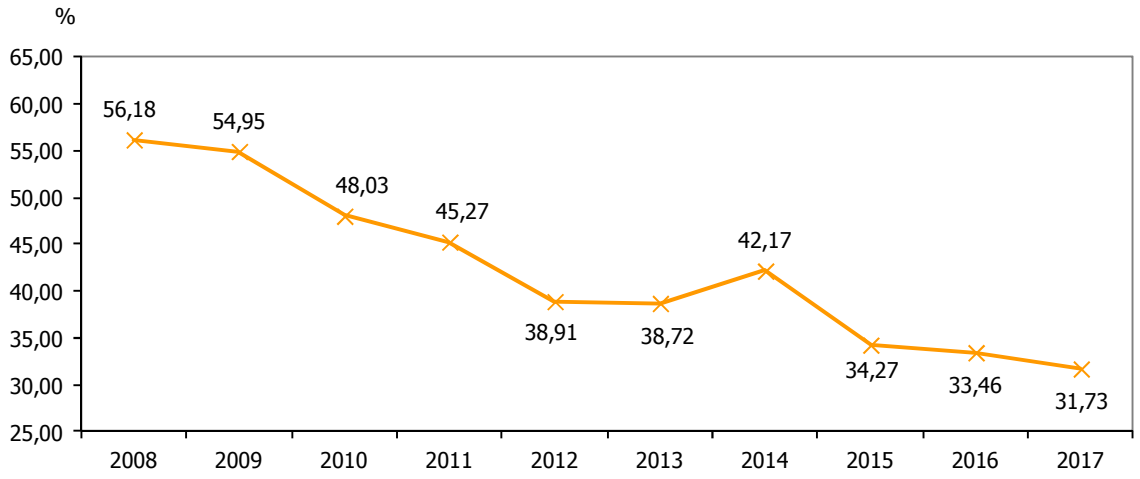

PROYECTOS DE I+D	3.22
ESTRATEGIA/S	Jaén, innovadora / Jaén, industrial
TENDENCIA DESEADA/VALOR A ALCANZAR	Aumento
DEFINICIÓN/DESCRIPCIÓN DEL INDICADOR	Proyectos de I+D de los agentes del conocimiento: (Σ proyectos I+D agentes del conocimiento)
UNIDAD DE MEDIDA	Nº de proyectos
ÚLTIMO DATO DISPONIBLE	93
FECHA DEL ÚLTIMO DATO DISPONIBLE	2017
FUENTE	Vicerrectorado de Investigación de la Universidad de Jaén, IFAPA, Andaltec, Cetemet, Citoliva, Innovarcilla, Ctaer y Atlas Elaboración propia
PERIODICIDAD	Solicitud con carácter anual
OTRA INFORMACIÓN RELEVANTE	Se incluyen los proyectos llevados a cabo por la Universidad de Jaén, IFAPA, Andaltec, Cetemet, Citoliva, Innovarcilla, Ctaer (2013 y 2014) y Atlas (a partir de 2015)

2008	2009	2010	2011	2012	2013	2014	2015	2016	2017	2018	2019	2020
119	129	87	167	118	101	142	169	154	93			

GRÁFICO DE EVOLUCIÓN DEL INDICADOR

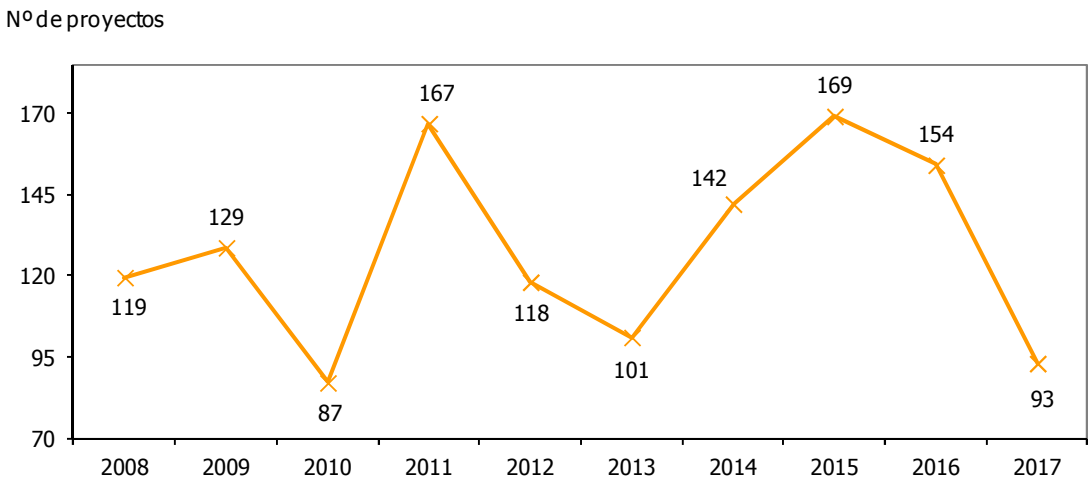

INGRESOS DE PROYECTOS DE I+D												3.23
ESTRATEGIA/S	Jaén, innovadora / Jaén, industrial											
TENDENCIA DESEADA/VALOR A ALCANZAR	Aumento											
DEFINICIÓN/DESCRIPCIÓN DEL INDICADOR	Ingresos de proyectos de I+D de los agentes del conocimiento: (Σ ingresos proyectos I+D agentes del conocimiento)											
UNIDAD DE MEDIDA	Miles de euros											
ÚLTIMO DATO DISPONIBLE	3.362,28											
FECHA DEL ÚLTIMO DATO DISPONIBLE	2017											
FUENTE	Vicerrectorado de Investigación de la Universidad de Jaén, IFAPA, Andaltec, Cetemet, Citoliva, Innovarcilla, Ctaer y Atlas Elaboración propia											
PERIODICIDAD	Solicitud con carácter anual											
OTRA INFORMACIÓN RELEVANTE	Se incluyen los ingresos de la Universidad de Jaén, IFAPA, Andaltec (a partir de 2011), Cetemet, Citoliva, Innovarcilla, Ctaer (2013 y 2014) y Atlas (a partir de 2015)											
2008	**2009**	**2010**	**2011**	**2012**	**2013**	**2014**	**2015**	**2016**	**2017**	**2018**	**2019**	**2020**
6.915	5.789	5.628	7.401	3.908	5.000	4.387	4.205	5.755	3.362			

GRÁFICO DE EVOLUCIÓN DEL INDICADOR

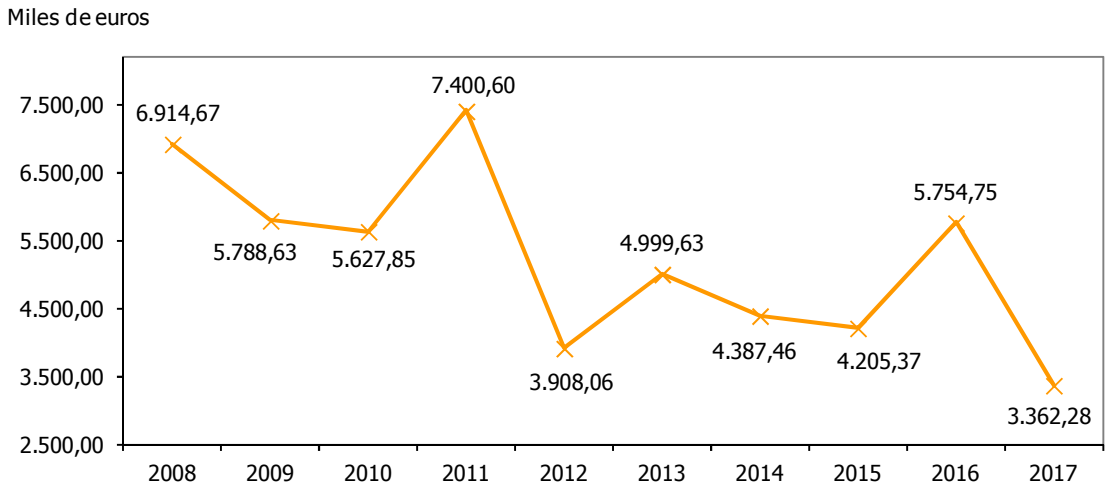

PROYECTOS DE I+D+I APOYADOS POR LA AGENCIA IDEA	3.24
ESTRATEGIA/S	Jaén, innovadora / Jaén, industrial
TENDENCIA DESEADA/VALOR A ALCANZAR	Aumento
DEFINICIÓN/DESCRIPCIÓN DEL INDICADOR	Proyectos de I+D+i empresariales apoyados por la Agencia IDEA
UNIDAD DE MEDIDA	Nº de proyectos
ÚLTIMO DATO DISPONIBLE	13
FECHA DEL ÚLTIMO DATO DISPONIBLE	2017
FUENTE	Agencia IDEA
PERIODICIDAD	Solicitud con carácter anual
OTRA INFORMACIÓN RELEVANTE	Al ser 2015 un año de planificación y transición de los instrumentos cofinanciados con fondos comunitarios, aparecen los resultados de las Órdenes de Incentivos de la Junta de Andalucía a partir de 2016

2008	2009	2010	2011	2012	2013	2014	2015	2016	2017	2018	2019	2020
137	146	214	111	59	71	126	0	18	13			

GRÁFICO DE EVOLUCIÓN DEL INDICADOR

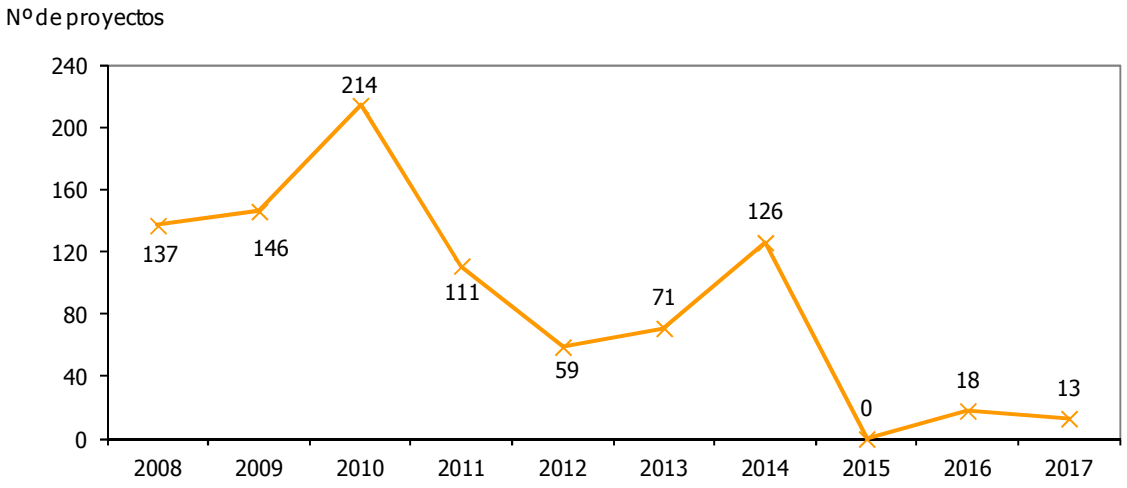

INCENTIVOS A LA I+D+I APROBADOS POR LA AGENCIA IDEA												3.25
ESTRATEGIA/S	Jaén, innovadora / Jaén, industrial											
TENDENCIA DESEADA/VALOR A ALCANZAR	Aumento											
DEFINICIÓN/DESCRIPCIÓN DEL INDICADOR	Incentivos a la I+D+i aprobados por la Agencia IDEA											
UNIDAD DE MEDIDA	Miles de euros											
ÚLTIMO DATO DISPONIBLE	3.648,21											
FECHA DEL ÚLTIMO DATO DISPONIBLE	2017											
FUENTE	Agencia IDEA											
PERIODICIDAD	Solicitud con carácter anual											
OTRA INFORMACIÓN RELEVANTE	Al ser 2015 un año de planificación y transición de los instrumentos cofinanciados con fondos comunitarios, aparecen los resultados de las Órdenes de Incentivos de la Junta de Andalucía a partir de 2016											
2008	**2009**	**2010**	**2011**	**2012**	**2013**	**2014**	**2015**	**2016**	**2017**	**2018**	**2019**	**2020**
12.252	5.826	2.156	1.665	1.551	1.575	8.524	0	2.048	3.648			

GRÁFICO DE EVOLUCIÓN DEL INDICADOR

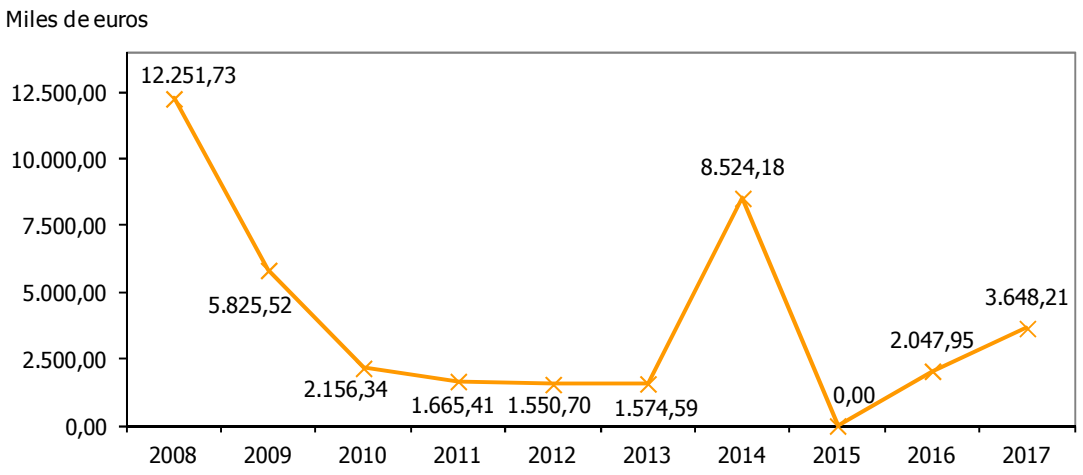

INVERSIÓN EN I+D+I CUBIERTA POR LOS INCENTIVOS DE LA AGENCIA IDEA	3.26
ESTRATEGIA/S	Jaén, innovadora / Jaén, industrial
TENDENCIA DESEADA/VALOR A ALCANZAR	Aumento
DEFINICIÓN/DESCRIPCIÓN DEL INDICADOR	Incentivos a la I+D+i aprobados por la Agencia IDEA en relación al total de la inversión incentivable
UNIDAD DE MEDIDA	%
ÚLTIMO DATO DISPONIBLE	23,99
FECHA DEL ÚLTIMO DATO DISPONIBLE	2017
FUENTE	Agencia IDEA Elaboración propia
PERIODICIDAD	Solicitud con carácter anual
OTRA INFORMACIÓN RELEVANTE	Al ser 2015 un año de planificación y transición de los instrumentos cofinanciados con fondos comunitarios, aparecen los resultados de las Órdenes de Incentivos de la Junta de Andalucía a partir de 2016

2008	2009	2010	2011	2012	2013	2014	2015	2016	2017	2018	2019	2020
30,04	25,98	27,66	26,58	28,21	26,21	27,81	0,00	24,15	23,99			

GRÁFICO DE EVOLUCIÓN DEL INDICADOR

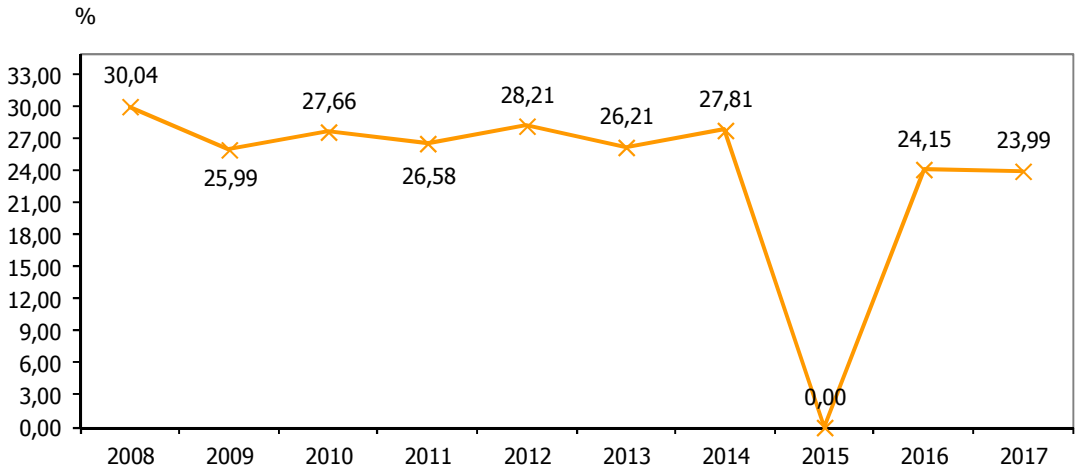

GASTO EN I+D DE LOS AGENTES DEL CONOCIMIENTO RESPECTO AL PIB	3.27

ESTRATEGIA/S	Jaén, innovadora / Jaén, industrial
TENDENCIA DESEADA/VALOR A ALCANZAR	Aumento
DEFINICIÓN/DESCRIPCIÓN DEL INDICADOR	Gasto en I+D de los agentes del conocimiento respecto al Producto Interior Bruto: (Σ gasto I+D agentes del conocimiento/PIB total) x 100
UNIDAD DE MEDIDA	%
ÚLTIMO DATO DISPONIBLE	0,34
FECHA DEL ÚLTIMO DATO DISPONIBLE	2016
FUENTE	Instituto Nacional de Estadística (INE), *Contabilidad Regional de España* Vicerrectorado de Investigación de la Universidad de Jaén, IFAPA, Andaltec, Cetemet, Citoliva, Innovarcilla, Ctaer y Atlas Elaboración propia
PERIODICIDAD	Solicitud con carácter anual
OTRA INFORMACIÓN RELEVANTE	Se incluyen los gastos de la Universidad de Jaén, IFAPA, Andaltec, Cetemet, Citoliva, Innovarcilla y Ctaer (a partir de 2013) El PIB está calculado a precios de mercado Los datos del PIB son series homogéneas con base 2010 Los datos del último ejercicio son provisionales

2008	2009	2010	2011	2012	2013	2014	2015	2016	2017	2018	2019	2020
0,41	0,44	0,40	0,39	0,34	0,31	0,37	0,36	0,34				

GRÁFICO DE EVOLUCIÓN DEL INDICADOR

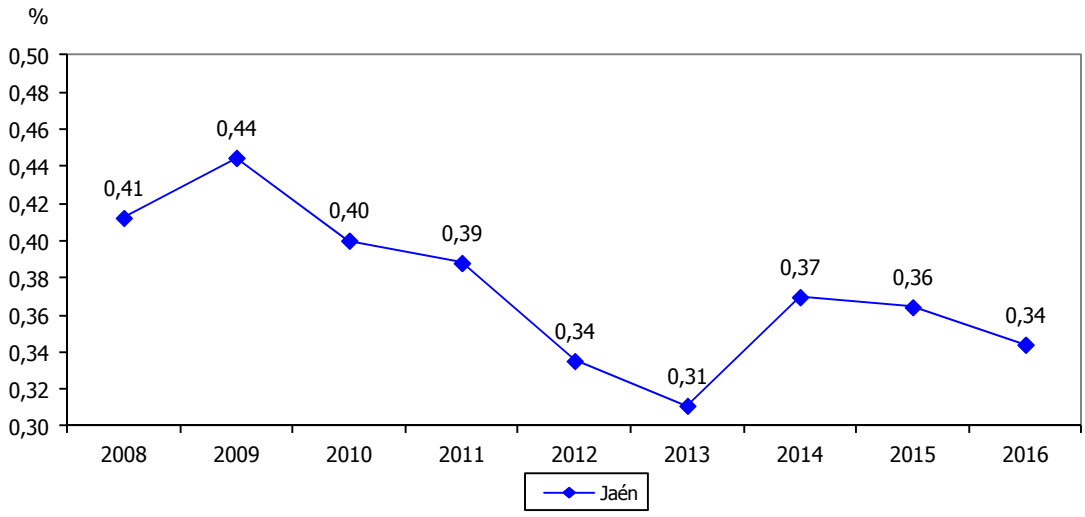

GASTO EN I+D (EN % DEL PIB)		3.27bis
OBJETIVO	UE: 3%	España: 2%
DEFINICIÓN/DESCRIPCIÓN DEL INDICADOR	Gasto total en I+D respecto al Producto Interior Bruto	
UNIDAD DE MEDIDA	%	
FECHA DEL ÚLTIMO DATO DISPONIBLE	2016	
FUENTE	Eurostat, *Research and development*	

GRÁFICO DE EVOLUCIÓN DEL INDICADOR

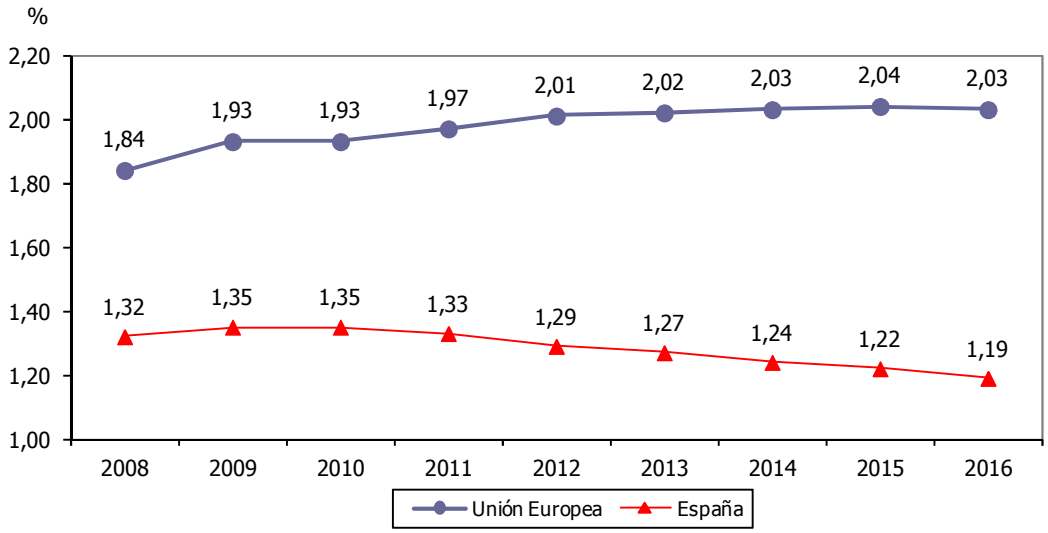

JAÉN, CULTURAL Y EDUCATIVA

4.1. Tasa de fracaso escolar bruta
4.2. Población de 16 y más años analfabeta
4.3. Hombres de 16 y más años analfabetos
4.4. Mujeres de 16 y más años analfabetas
4.5. Población de 16 y más años con estudios superiores
4.6. Hombres de 16 y más años con estudios superiores
4.7. Mujeres de 16 y más años con estudios superiores
4.8. Estudiantes matriculados en la UJA
4.9. Estudiantes matriculados en otras universidades
4.10. Egresados de la UJA
4.11. Doctores de la UJA respecto al PDI total
4.12. Visitantes de bibliotecas públicas
4.13. Préstamos de bibliotecas públicas
4.14. Bibliotecas escolares
4.15. Libros editados
4.16. Visitas registradas en museos públicos
4.17. Visitas registradas a la red de espacios culturales
4.18. Asociaciones culturales
4.19. Inscripciones de asociaciones culturales
4.20. Espectadores de cine respecto a la población
4.21. Personas que practican deporte de forma habitual
4.22. Licencias federativas
4.23. Clubes deportivos
4.24. Entidades deportivas
4.25. Grupos de escuelas deportivas

4.26. Ratio alumnado/profesorado en centros de educación infantil

4.27. Ratio alumnado/profesorado en centros de educación primaria

4.28. Ratio alumnado/profesorado en centros de educación secundaria

4.29. Ratio alumnado/unidades en centros de educación infantil

4.30. Ratio alumnado/unidades en centros de educación primaria

4.31. Ratio alumnado/unidades en centros de educación secundaria

4.32. Abandono escolar prematuro

4.32bis Abandono escolar prematuro 2020

4.33. Población de 30 a 34 años con estudios superiores

4.33bis Población de 30 a 34 años con educación superior

4.34. Bibliotecas respecto a la población

4.35. Libros respecto a la población

4.36. Población ocupada en actividades culturales

4.37. Población ocupada en actividades culturales respecto al total

4.38. Empresas del ámbito cultural

4.39. Empresas del ámbito cultural respecto al total

TASA DE FRACASO ESCOLAR BRUTA	4.1
ESTRATEGIA/S	Jaén, cultural y educativa
TENDENCIA DESEADA/VALOR A ALCANZAR	Disminución
DEFINICIÓN/DESCRIPCIÓN DEL INDICADOR	Alumnado que no ha conseguido graduarse en educación secundaria obligatoria (ESO): 100-tasa bruta de graduación Tasa bruta de graduación = (graduados en ESO/población en "edad teórica" de comienzo del último curso de la ESO) x 100
UNIDAD DE MEDIDA	%
ÚLTIMO DATO DISPONIBLE	17,30
FECHA DEL ÚLTIMO DATO DISPONIBLE	Curso 2015/2016
FUENTE	Consejería de Educación y Deporte de la Junta de Andalucía, *Sistema Andaluz de Indicadores de la Educación* Elaboración propia
PERIODICIDAD	Anual
OTRA INFORMACIÓN RELEVANTE	

07/08	08/09	09/10	10/11	11/12	12/13	13/14	14/15	15/16	16/17	17/18	18/19	19/20
---	23,10	21,70	20,40	23,80	21,30	21,50	19,10	17,30				

GRÁFICO DE EVOLUCIÓN DEL INDICADOR

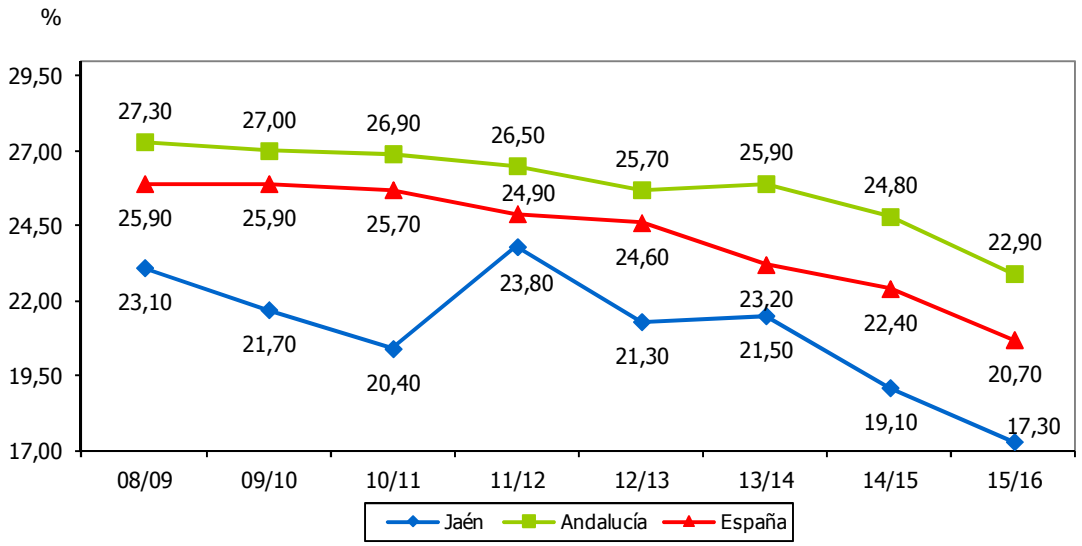

POBLACIÓN DE 16 Y MÁS AÑOS ANALFABETA	4.2
ESTRATEGIA/S	Jaén, cultural y educativa
TENDENCIA DESEADA/VALOR A ALCANZAR	Disminución
DEFINICIÓN/DESCRIPCIÓN DEL INDICADOR	Población de 16 o más años que no sabe leer o escribir en relación a la población de este tramo de edad: (población analfabeta ≥16 años/población ≥16 años) x 100
UNIDAD DE MEDIDA	%
ÚLTIMO DATO DISPONIBLE	3,64
FECHA DEL ÚLTIMO DATO DISPONIBLE	2017
FUENTE	Instituto de Estadística y Cartografía de Andalucía (IECA), *Indicadores Andalucía y provincias. Educación y cultura.* Elaboración propia
PERIODICIDAD	Anual
OTRA INFORMACIÓN RELEVANTE	Los datos de España tienen como fuente el Instituto Nacional de Estadística (INE), *Encuesta de Población Activa*

2008	2009	2010	2011	2012	2013	2014	2015	2016	2017	2018	2019	2020
5,10	4,70	4,16	4,41	4,06	4,29	4,79	4,88	4,74	3,64			

GRÁFICO DE EVOLUCIÓN DEL INDICADOR

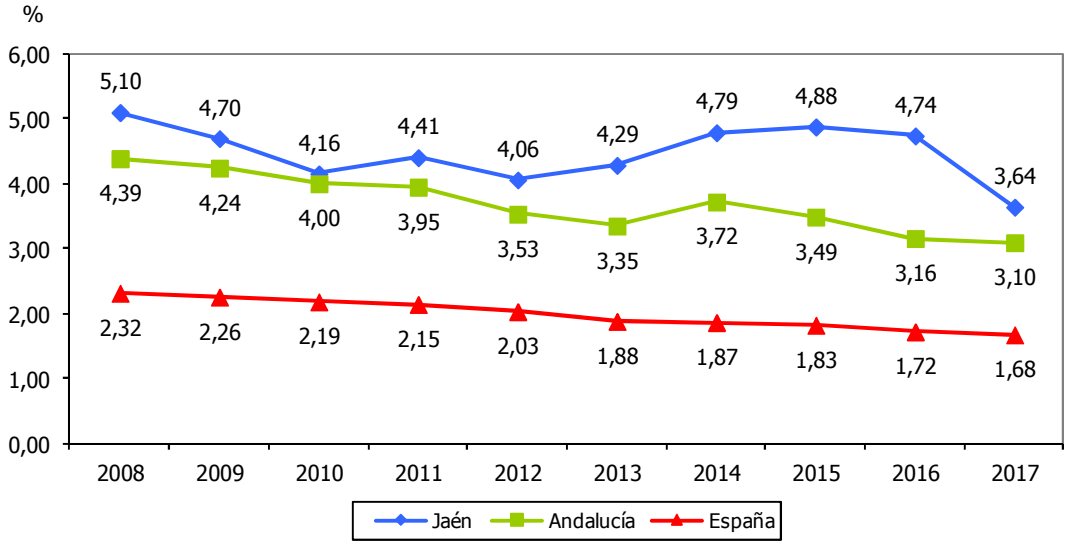

HOMBRES DE 16 Y MÁS AÑOS ANALFABETOS	4.3
ESTRATEGIA/S	Jaén, cultural y educativa
TENDENCIA DESEADA/VALOR A ALCANZAR	Disminución
DEFINICIÓN/DESCRIPCIÓN DEL INDICADOR	Hombres de 16 o más años que no saben leer o escribir en relación a la población de hombres de este tramo de edad: (hombres analfabetos ≥16 años/ hombres ≥16 años) x 100
UNIDAD DE MEDIDA	%
ÚLTIMO DATO DISPONIBLE	2,28
FECHA DEL ÚLTIMO DATO DISPONIBLE	2017
FUENTE	Instituto de Estadística y Cartografía de Andalucía (IECA), *Indicadores Andalucía y provincias. Educación y cultura.* Elaboración propia
PERIODICIDAD	Anual
OTRA INFORMACIÓN RELEVANTE	Los datos de España tienen como fuente el Instituto Nacional de Estadística (INE), *Encuesta de Población Activa*

2008	2009	2010	2011	2012	2013	2014	2015	2016	2017	2018	2019	2020
2,92	2,84	2,18	2,47	2,00	2,47	3,15	3,20	2,83	2,28			

GRÁFICO DE EVOLUCIÓN DEL INDICADOR

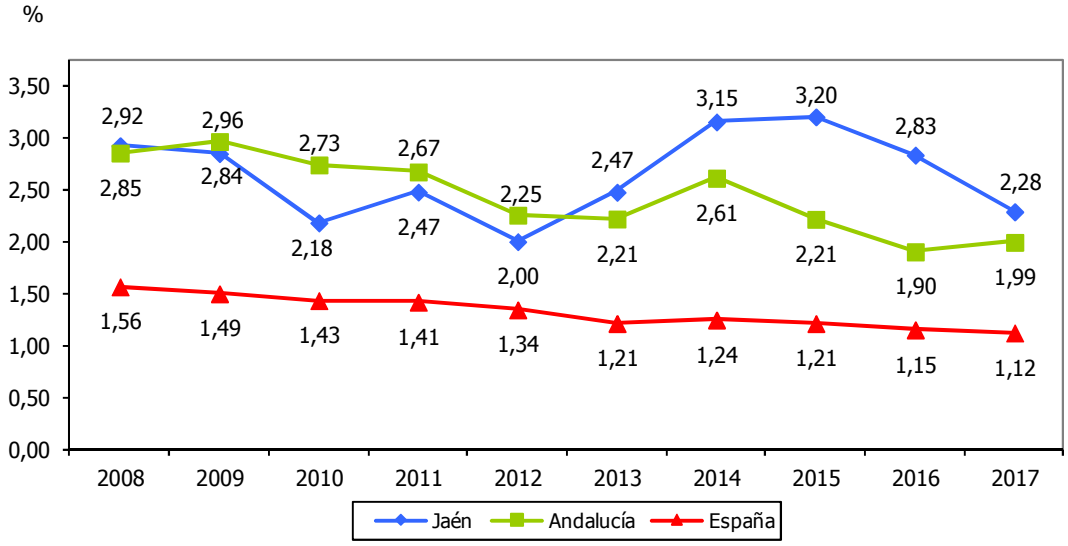

MUJERES DE 16 Y MÁS AÑOS ANALFABETAS	4.4

ESTRATEGIA/S	Jaén, cultural y educativa
TENDENCIA DESEADA/VALOR A ALCANZAR	Disminución
DEFINICIÓN/DESCRIPCIÓN DEL INDICADOR	Mujeres de 16 o más años que no saben leer o escribir en relación a la población de mujeres de este tramo de edad: (mujeres analfabetas ≥16 años/mujeres ≥16 años) x 100
UNIDAD DE MEDIDA	%
ÚLTIMO DATO DISPONIBLE	4,96
FECHA DEL ÚLTIMO DATO DISPONIBLE	2017
FUENTE	Instituto de Estadística y Cartografía de Andalucía (IECA), *Indicadores Andalucía y provincias. Educación y cultura.* Elaboración propia
PERIODICIDAD	Anual
OTRA INFORMACIÓN RELEVANTE	Los datos de España tienen como fuente el Instituto Nacional de Estadística (INE), *Encuesta de Población Activa*

2008	2009	2010	2011	2012	2013	2014	2015	2016	2017	2018	2019	2020
7,23	6,50	6,08	6,29	6,09	6,06	6,38	6,50	6,59	4,96			

GRÁFICO DE EVOLUCIÓN DEL INDICADOR

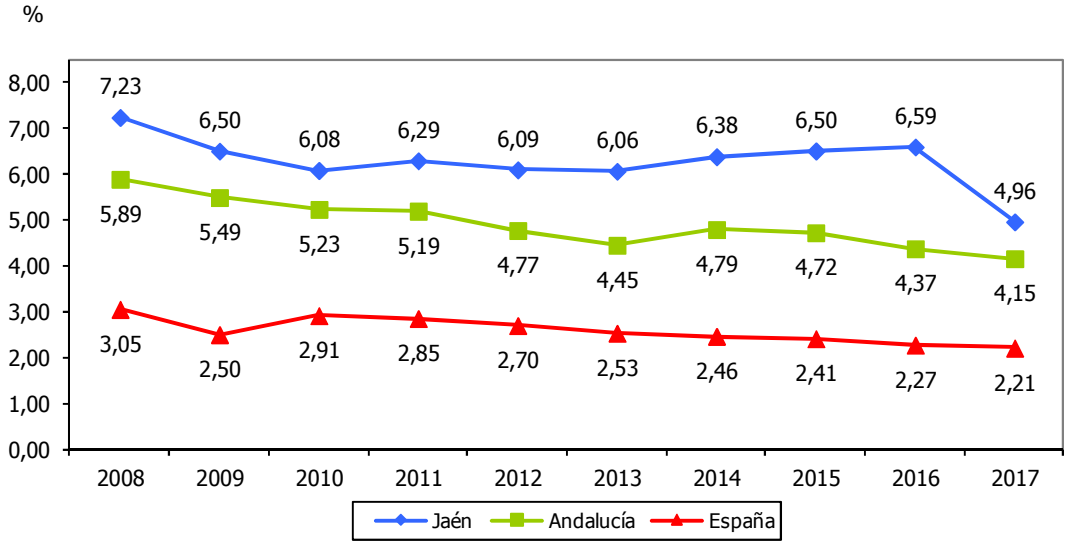

POBLACIÓN DE 16 Y MÁS AÑOS CON ESTUDIOS SUPERIORES	4.5

ESTRATEGIA/S	Jaén, cultural y educativa
TENDENCIA DESEADA/VALOR A ALCANZAR	Aumento
DEFINICIÓN/DESCRIPCIÓN DEL INDICADOR	Población de 16 o más años que han cursado enseñanzas profesionales de grado superior o equivalentes en relación a la población de este tramo de edad: (población con estudios superiores ≥16 años/población ≥16 años) x 100
UNIDAD DE MEDIDA	%
ÚLTIMO DATO DISPONIBLE	17,55
FECHA DEL ÚLTIMO DATO DISPONIBLE	2017
FUENTE	Instituto de Estadística y Cartografía de Andalucía (IECA), *Indicadores Andalucía y provincias. Educación y cultura.* Elaboración propia
PERIODICIDAD	Anual
OTRA INFORMACIÓN RELEVANTE	Los datos de España tienen como fuente el Instituto Nacional de Estadística (INE), *Encuesta de Población Activa*

2008	2009	2010	2011	2012	2013	2014	2015	2016	2017	2018	2019	2020
16,17	15,52	16,66	17,78	17,17	17,43	17,83	18,60	16,09	17,55			

GRÁFICO DE EVOLUCIÓN DEL INDICADOR

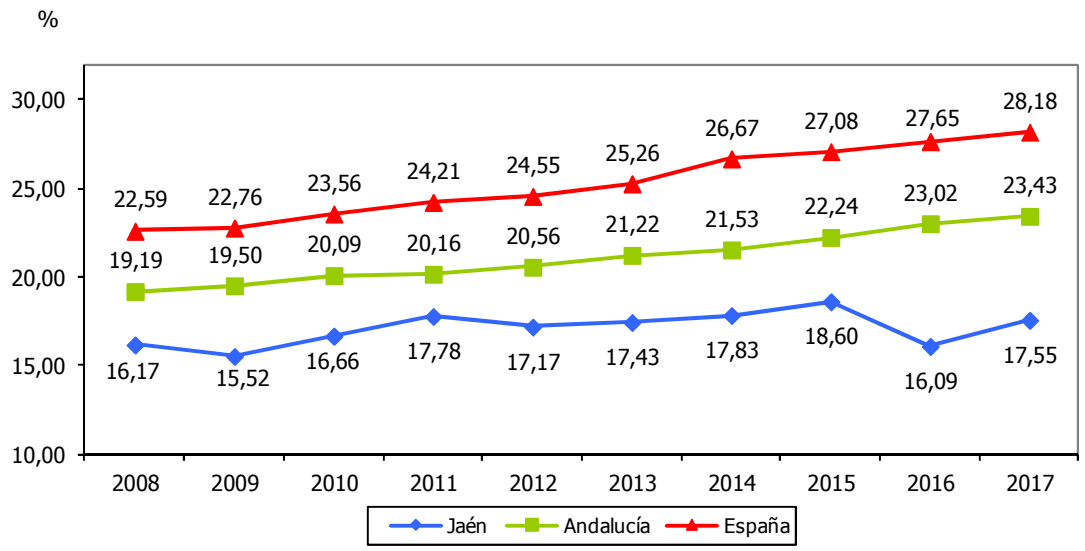

HOMBRES DE 16 Y MÁS AÑOS CON ESTUDIOS SUPERIORES	4.6

ESTRATEGIA/S	Jaén, cultural y educativa
TENDENCIA DESEADA/VALOR A ALCANZAR	Aumento
DEFINICIÓN/DESCRIPCIÓN DEL INDICADOR	Hombres de 16 o más años que han cursado enseñanzas profesionales de grado superior o equivalentes en relación a la población de hombres de este tramo de edad: (hombres con estudios superiores ≥16 años/hombres ≥16 años) x 100
UNIDAD DE MEDIDA	%
ÚLTIMO DATO DISPONIBLE	16,43
FECHA DEL ÚLTIMO DATO DISPONIBLE	2017
FUENTE	Instituto de Estadística y Cartografía de Andalucía (IECA), *Indicadores Andalucía y provincias. Educación y cultura.* Elaboración propia
PERIODICIDAD	Anual
OTRA INFORMACIÓN RELEVANTE	Los datos de España tienen como fuente el Instituto Nacional de Estadística (INE), *Encuesta de Población Activa*

2008	2009	2010	2011	2012	2013	2014	2015	2016	2017	2018	2019	2020
17,03	16,07	16,59	17,27	17,38	17,64	17,48	17,95	15,39	16,43			

GRÁFICO DE EVOLUCIÓN DEL INDICADOR

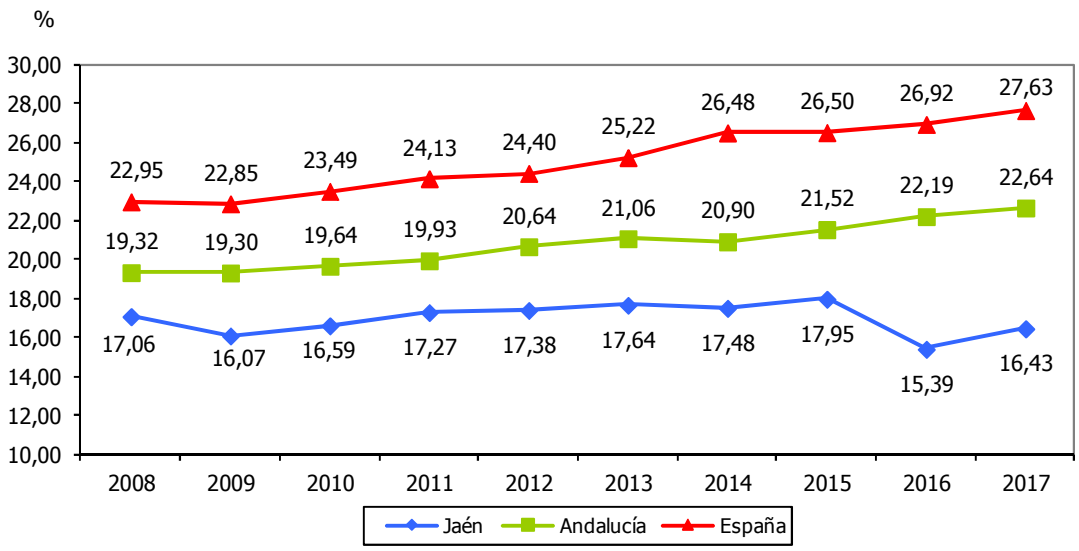

MUJERES DE 16 Y MÁS AÑOS CON ESTUDIOS SUPERIORES	4.7
ESTRATEGIA/S	Jaén, cultural y educativa
TENDENCIA DESEADA/VALOR A ALCANZAR	Aumento
DEFINICIÓN/DESCRIPCIÓN DEL INDICADOR	Mujeres de 16 o más años que han cursado enseñanzas profesionales de grado superior o equivalentes en relación a la población de mujeres de este tramo de edad: (mujeres con estudios superiores ≥16 años/mujeres ≥16 años) x 100
UNIDAD DE MEDIDA	%
ÚLTIMO DATO DISPONIBLE	18,64
FECHA DEL ÚLTIMO DATO DISPONIBLE	2017
FUENTE	Instituto de Estadística y Cartografía de Andalucía (IECA), *Indicadores Andalucía y provincias. Educación y cultura.* Elaboración propia
PERIODICIDAD	Anual
OTRA INFORMACIÓN RELEVANTE	Los datos de España tienen como fuente el Instituto Nacional de Estadística (INE), *Encuesta de Población Activa*

2008	2009	2010	2011	2012	2013	2014	2015	2016	2017	2018	2019	2020
15,29	14,99	16,73	18,28	16,98	17,23	18,15	19,23	16,77	18,64			

GRÁFICO DE EVOLUCIÓN DEL INDICADOR

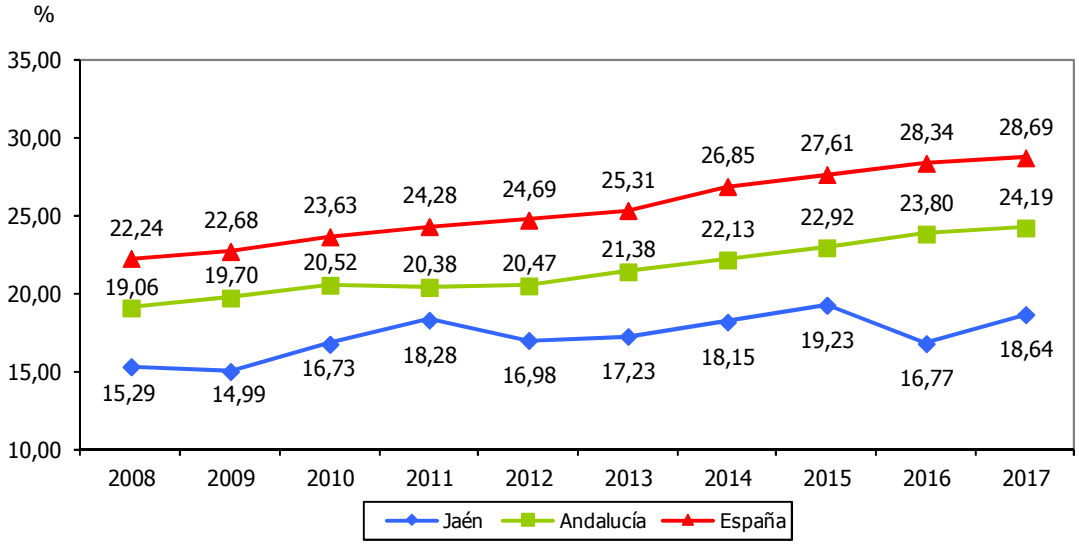

ESTUDIANTES MATRICULADOS EN LA UJA												4.8
ESTRATEGIA/S	Jaén, cultural y educativa											
TENDENCIA DESEADA/VALOR A ALCANZAR	Aumento											
DEFINICIÓN/DESCRIPCIÓN DEL INDICADOR	Estudiantes matriculados en la Universidad de Jaén en primer ciclo, segundo ciclo o grado											
UNIDAD DE MEDIDA	Nº de personas											
ÚLTIMO DATO DISPONIBLE	12.948											
FECHA DEL ÚLTIMO DATO DISPONIBLE	Curso 2017/2018											
FUENTE	Universidad de Jaén, *Anuario Estadístico*											
PERIODICIDAD	Anual											
OTRA INFORMACIÓN RELEVANTE												
07/08	**08/09**	**09/10**	**10/11**	**11/12**	**12/13**	**13/14**	**14/15**	**15/16**	**16/17**	**17/18**	**18/19**	**19/20**
14.537	14.993	15.765	15.711	15.761	15.172	15.014	14.138	13.153	13.054	12.948		

GRÁFICO DE EVOLUCIÓN DEL INDICADOR

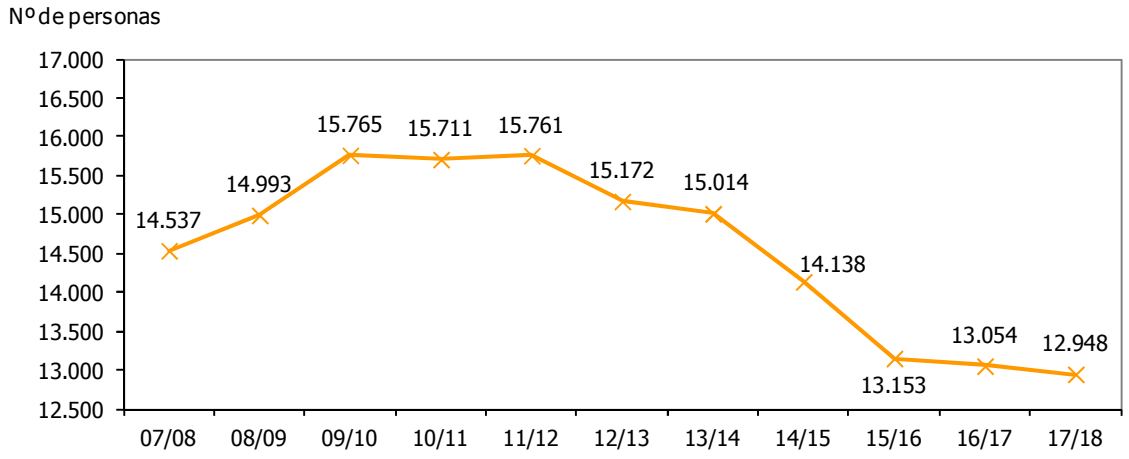

ESTUDIANTES MATRICULADOS EN OTRAS UNIVERSIDADES	4.9
ESTRATEGIA/S	Jaén, cultural y educativa
TENDENCIA DESEADA/VALOR A ALCANZAR	Aumento
DEFINICIÓN/DESCRIPCIÓN DEL INDICADOR	Estudiantes matriculados en la UNED o en la UNIA: (estudiantes UNED+estudiantes UNIA)
UNIDAD DE MEDIDA	Nº de personas
ÚLTIMO DATO DISPONIBLE	3.131
FECHA DEL ÚLTIMO DATO DISPONIBLE	Curso 2016/2017
FUENTE	Consejo Económico y Social de la provincia de Jaén, *Memoria sobre la situación socioeconómica y laboral de la provincia de Jaén* Elaboración propia
PERIODICIDAD	Anual
OTRA INFORMACIÓN RELEVANTE	

07/08	08/09	09/10	10/11	11/12	12/13	13/14	14/15	15/16	16/17	17/18	18/19	19/20
---	3.996	3.843	4.154	4.002	3.898	3.986	3.751	3.407	3.131			

GRÁFICO DE EVOLUCIÓN DEL INDICADOR

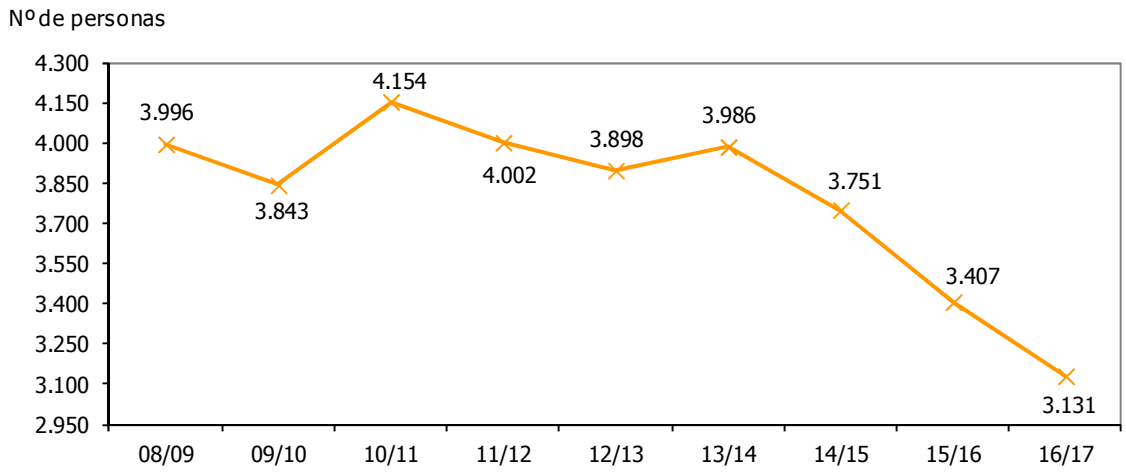

EGRESADOS DE LA UJA												4.10
ESTRATEGIA/S	Jaén, cultural y educativa											
TENDENCIA DESEADA/VALOR A ALCANZAR	Aumento											
DEFINICIÓN/DESCRIPCIÓN DEL INDICADOR	Egresados de la Universidad de Jaén de primer ciclo, segundo ciclo y grado											
UNIDAD DE MEDIDA	Nº de personas											
ÚLTIMO DATO DISPONIBLE	1.898											
FECHA DEL ÚLTIMO DATO DISPONIBLE	Curso 2016/2017											
FUENTE	Universidad de Jaén, *Anuario Estadístico*											
PERIODICIDAD	Anual											
OTRA INFORMACIÓN RELEVANTE												
07/08	**08/09**	**09/10**	**10/11**	**11/12**	**12/13**	**13/14**	**14/15**	**15/16**	**16/17**	**17/18**	**18/19**	**19/20**
2.268	2.480	2.452	2.799	2.683	2.353	2.672	2.400	1.983	1.898			

GRÁFICO DE EVOLUCIÓN DEL INDICADOR

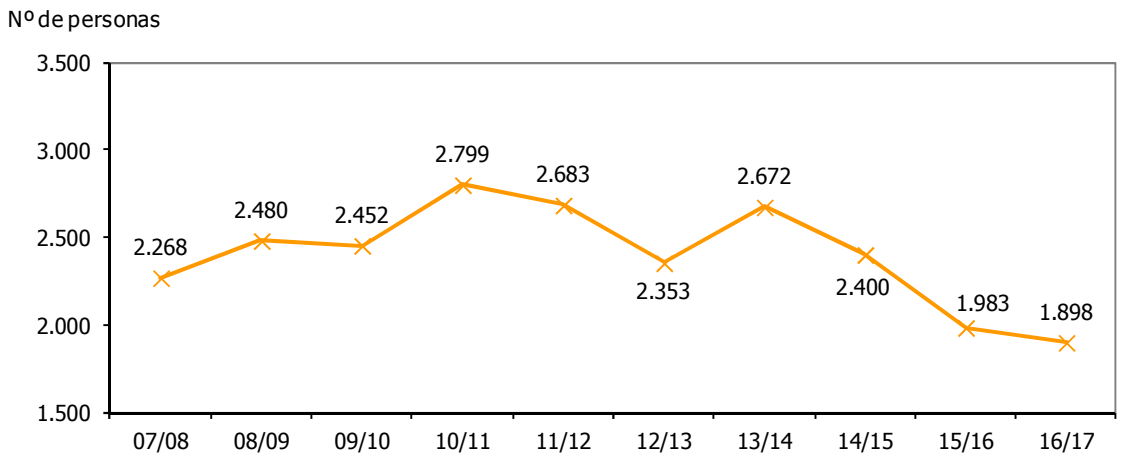

DOCTORES DE LA UJA RESPECTO AL PDI TOTAL	4.11
ESTRATEGIA/S	Jaén, cultural y educativa
TENDENCIA DESEADA/VALOR A ALCANZAR	Aumento
DEFINICIÓN/DESCRIPCIÓN DEL INDICADOR	Doctores de la Universidad de Jaén en relación al total del personal docente e investigador (PDI): (doctores UJA/PDI total) x 100
UNIDAD DE MEDIDA	%
ÚLTIMO DATO DISPONIBLE	83,18
FECHA DEL ÚLTIMO DATO DISPONIBLE	2017
FUENTE	Universidad de Jaén, *Anuario Estadístico* Elaboración propia
PERIODICIDAD	Anual
OTRA INFORMACIÓN RELEVANTE	

2008	2009	2010	2011	2012	2013	2014	2015	2016	2017	2018	2019	2020
62,24	64,04	66,51	72,37	79,17	80,27	82,57	84,73	84,92	83,18			

GRÁFICO DE EVOLUCIÓN DEL INDICADOR

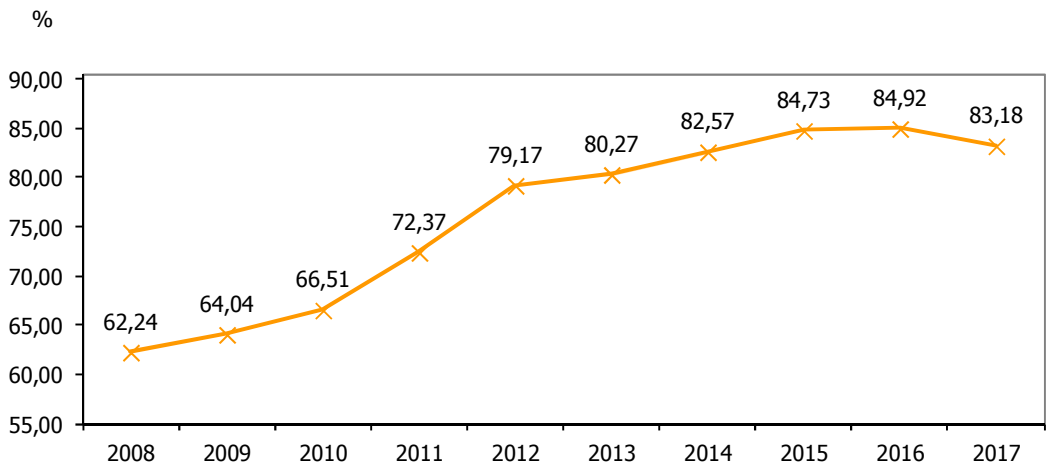

VISITANTES DE BIBLIOTECAS PÚBLICAS												4.12
ESTRATEGIA/S	Jaén, cultural y educativa											
TENDENCIA DESEADA/VALOR A ALCANZAR	Aumento											
DEFINICIÓN/DESCRIPCIÓN DEL INDICADOR	Visitantes de bibliotecas públicas											
UNIDAD DE MEDIDA	Miles de visitantes											
ÚLTIMO DATO DISPONIBLE	910,17											
FECHA DEL ÚLTIMO DATO DISPONIBLE	2017											
FUENTE	Consejería de Educación y Deporte de la Junta de Andalucía, *Estadística de bibliotecas públicas de Andalucía*											
PERIODICIDAD	Anual											
OTRA INFORMACIÓN RELEVANTE												
2008	**2009**	**2010**	**2011**	**2012**	**2013**	**2014**	**2015**	**2016**	**2017**	**2018**	**2019**	**2020**
1.202	1.300	1.237	1.276	1.262	1.138	1.071	1.062	1.028	910			

GRÁFICOS DE EVOLUCIÓN DEL INDICADOR

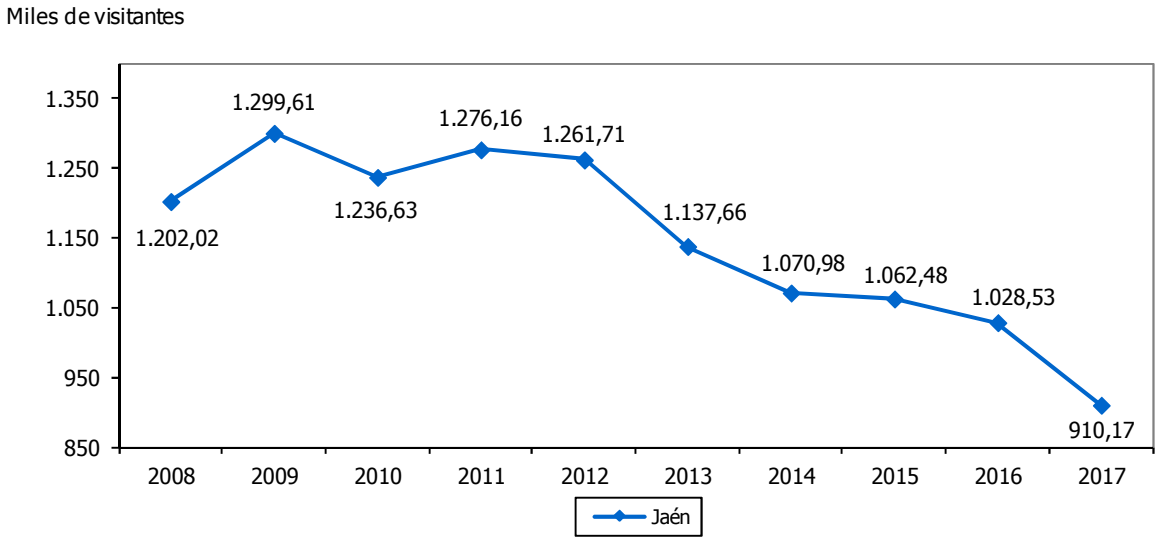

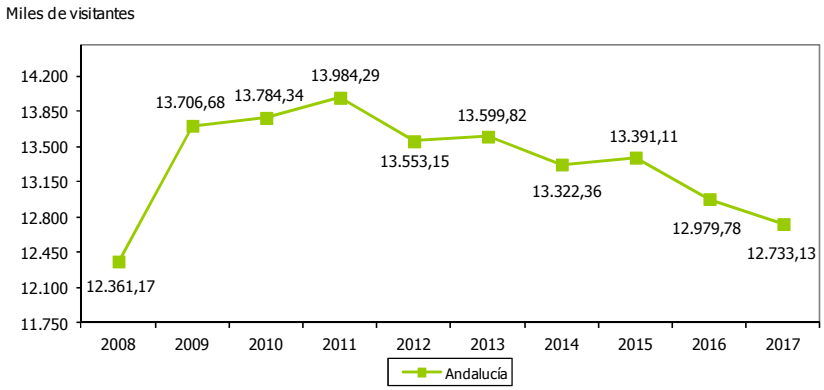

PRÉSTAMOS DE BIBLIOTECAS PÚBLICAS												4.13
ESTRATEGIA/S	Jaén, cultural y educativa											
TENDENCIA DESEADA/VALOR A ALCANZAR	Aumento											
DEFINICIÓN/DESCRIPCIÓN DEL INDICADOR	Préstamos de bibliotecas públicas											
UNIDAD DE MEDIDA	Nº de préstamos											
ÚLTIMO DATO DISPONIBLE	209.752											
FECHA DEL ÚLTIMO DATO DISPONIBLE	2017											
FUENTE	Consejería de Educación y Deporte de la Junta de Andalucía, *Estadística de bibliotecas públicas de Andalucía*											
PERIODICIDAD	Anual											
OTRA INFORMACIÓN RELEVANTE												
2008	**2009**	**2010**	**2011**	**2012**	**2013**	**2014**	**2015**	**2016**	**2017**	**2018**	**2019**	**2020**
212.836	355.430	339.887	341.920	342.095	327.674	290.686	268.464	237.855	209.752			

GRÁFICOS DE EVOLUCIÓN DEL INDICADOR

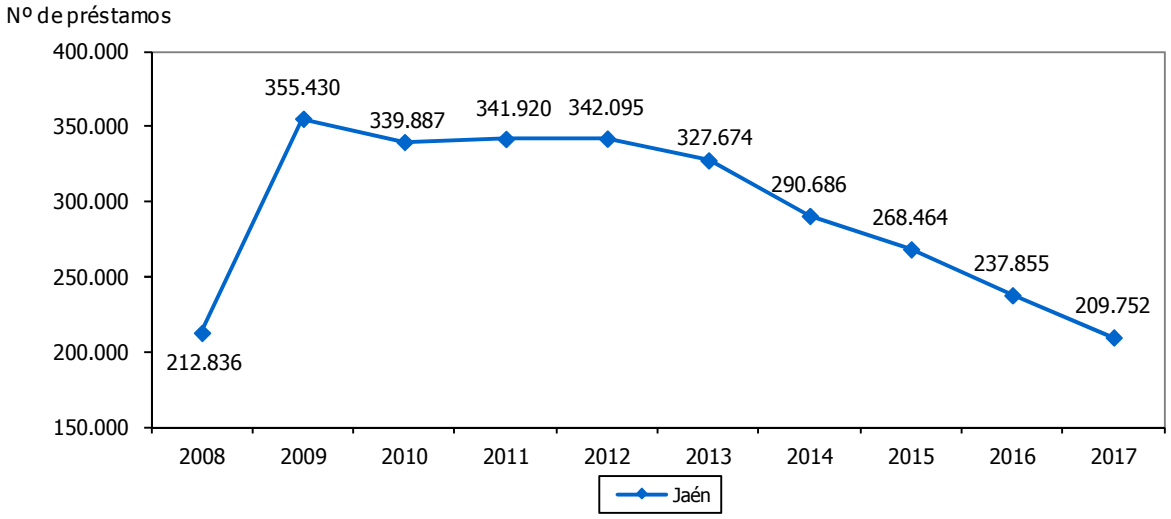

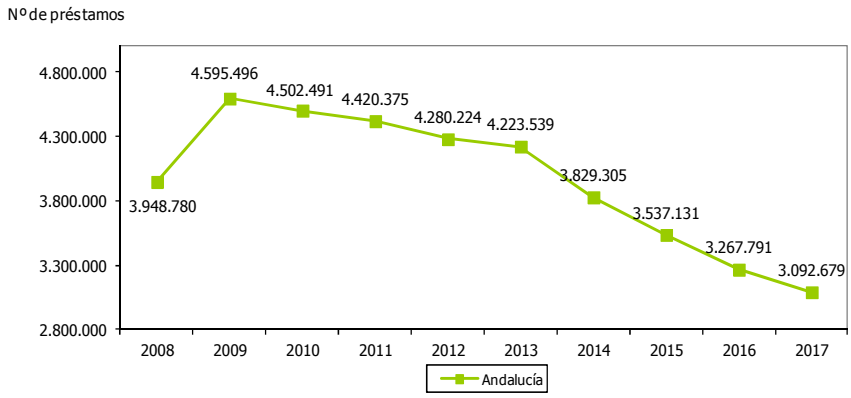

BIBLIOTECAS ESCOLARES	4.14
ESTRATEGIA/S	Jaén, cultural y educativa
TENDENCIA DESEADA/VALOR A ALCANZAR	Aumento
DEFINICIÓN/DESCRIPCIÓN DEL INDICADOR	Bibliotecas escolares que están dentro del Plan de Lectura y Biblioteca de los centros educativos públicos
UNIDAD DE MEDIDA	Nº de bibliotecas
ÚLTIMO DATO DISPONIBLE	304
FECHA DEL ÚLTIMO DATO DISPONIBLE	Curso 2017/2018
FUENTE	Delegación Territorial de Educación, Deporte, Igualdad, Políticas Sociales, y Conciliación de la Junta de Andalucía en Jaén
PERIODICIDAD	Solicitud con carácter anual
OTRA INFORMACIÓN RELEVANTE	

07/08	08/09	09/10	10/11	11/12	12/13	13/14	14/15	15/16	16/17	17/18	18/19	19/20
---	---	---	---	---	289	289	312	301	302	304		

GRÁFICOS DE EVOLUCIÓN DEL INDICADOR

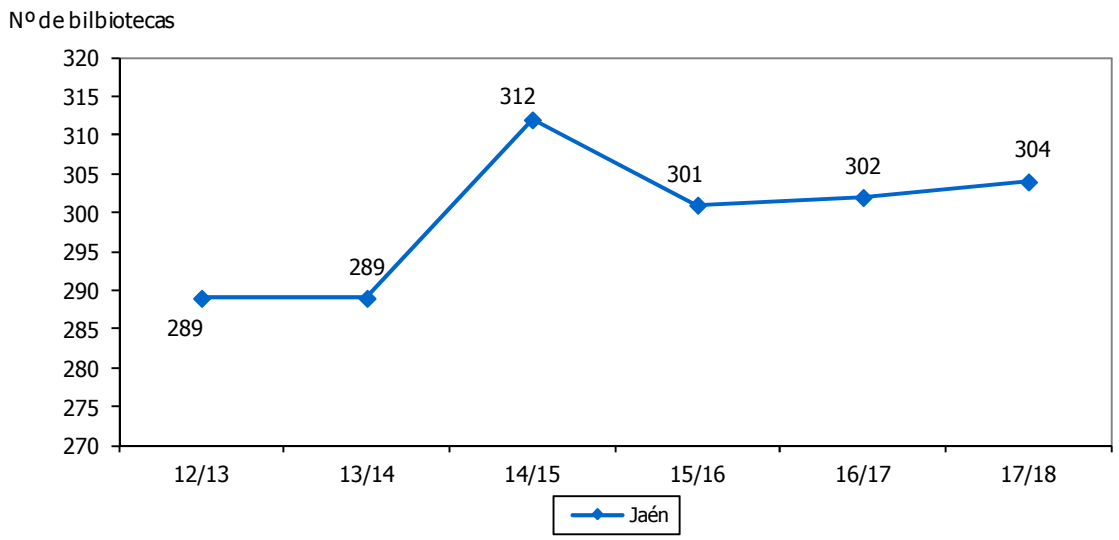

LIBROS EDITADOS												4.15
ESTRATEGIA/S	Jaén, cultural y educativa											
TENDENCIA DESEADA/VALOR A ALCANZAR	Aumento											
DEFINICIÓN/DESCRIPCIÓN DEL INDICADOR	Publicaciones no periódicas impresas editadas											
UNIDAD DE MEDIDA	Nº de títulos											
ÚLTIMO DATO DISPONIBLE	379											
FECHA DEL ÚLTIMO DATO DISPONIBLE	2017											
FUENTE	Instituto Nacional de Estadística (INE), *Producción editorial de libros*											
PERIODICIDAD	Anual											
OTRA INFORMACIÓN RELEVANTE												
2008	**2009**	**2010**	**2011**	**2012**	**2013**	**2014**	**2015**	**2016**	**2017**	**2018**	**2019**	**2020**
438	355	811	1.000	1.131	404	323	308	320	379			

GRÁFICOS DE EVOLUCIÓN DEL INDICADOR

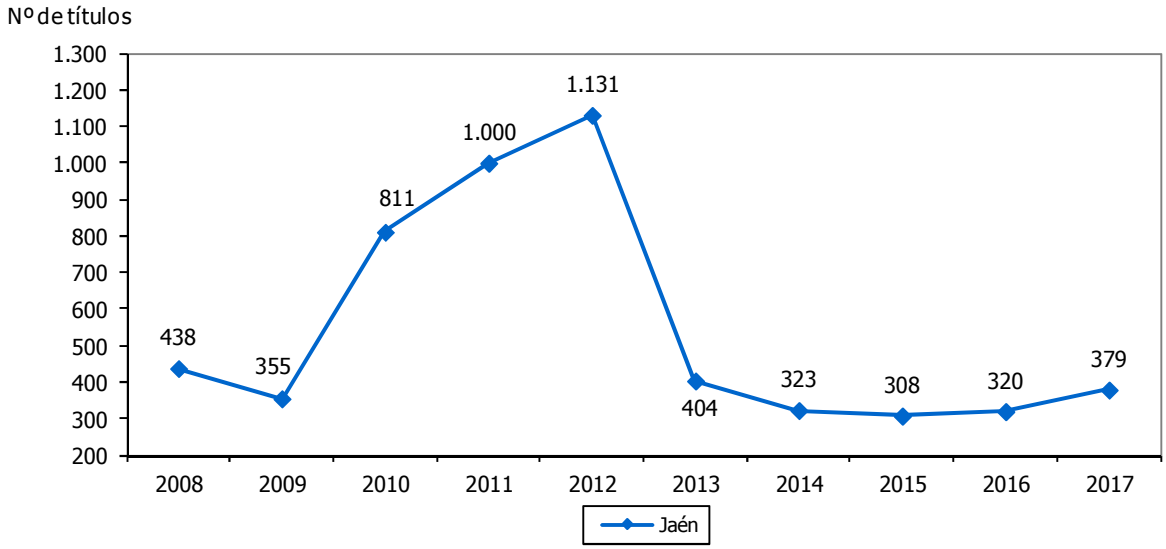

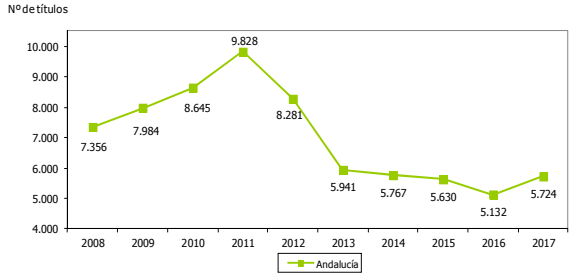

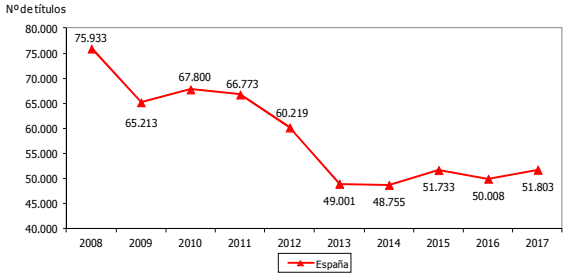

VISITAS REGISTRADAS EN MUSEOS PÚBLICOS	4.16
ESTRATEGIA/S	Jaén, cultural y educativa / Jaén, paraíso interior
TENDENCIA DESEADA/VALOR A ALCANZAR	Aumento
DEFINICIÓN/DESCRIPCIÓN DEL INDICADOR	Visitas registradas en museos públicos gestionados por la Consejería de Cultura de la Junta de Andalucía
UNIDAD DE MEDIDA	Nº de visitas
ÚLTIMO DATO DISPONIBLE	135.996
FECHA DEL ÚLTIMO DATO DISPONIBLE	2017
FUENTE	Consejería de Cultura y Patrimonio Histórico de la Junta de Andalucía, *Estadística de museos públicos de Andalucía* Elaboración propia
PERIODICIDAD	Anual
OTRA INFORMACIÓN RELEVANTE	A partir de 2012 sale de la estadística el Museo Arqueológico de Linares-monográfico de Cástulo y en diciembre de 2017 se incorpora el Museo Íbero

2008	2009	2010	2011	2012	2013	2014	2015	2016	2017	2018	2019	2020
118.855	121.084	126.689	120.603	116.126	125.656	111.291	131.973	117.566	135.996			

GRÁFICOS DE EVOLUCIÓN DEL INDICADOR

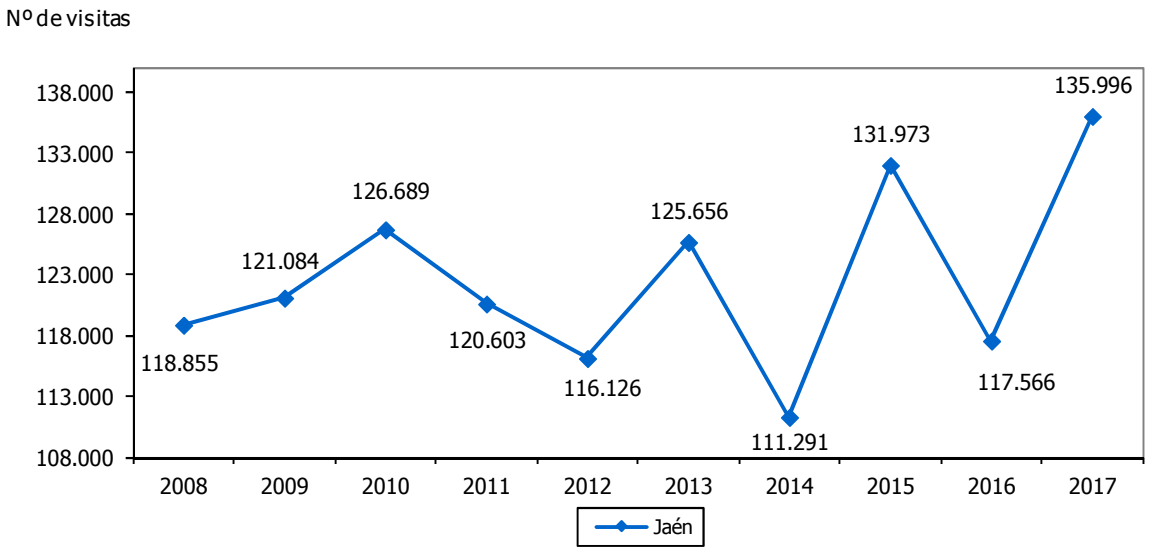

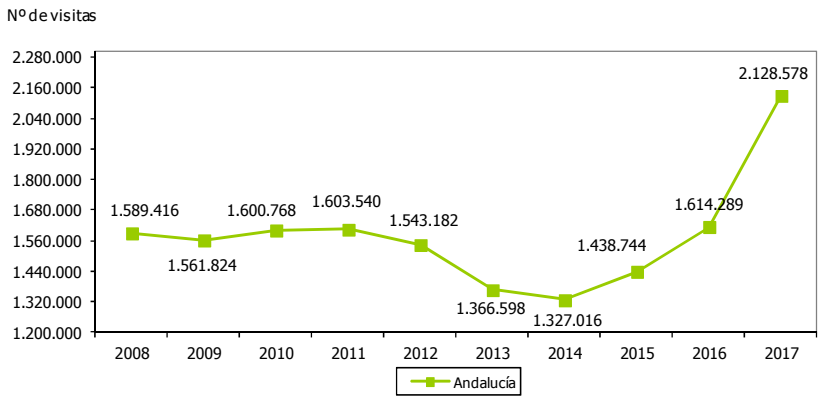

VISITAS REGISTRADAS A LA RED DE ESPACIOS CULTURALES												4.17
ESTRATEGIA/S	Jaén, cultural y educativa / Jaén, paraíso interior											
TENDENCIA DESEADA/VALOR A ALCANZAR	Aumento											
DEFINICIÓN/DESCRIPCIÓN DEL INDICADOR	Visitas registradas a la red de espacios culturales											
UNIDAD DE MEDIDA	Nº de visitas											
ÚLTIMO DATO DISPONIBLE	43.051											
FECHA DEL ÚLTIMO DATO DISPONIBLE	2017											
FUENTE	Consejería de Cultura y Patrimonio Histórico de la Junta de Andalucía, *Estadística de la red de espacios culturales de Andalucía*											
PERIODICIDAD	Anual											
OTRA INFORMACIÓN RELEVANTE	No hay datos disponibles para 2008 El único Espacio Cultural registrado en la provincia de Jaén hasta 2015 era el Conjunto Arqueológico de Cástulo (Linares) y en 2016 se incluye en la estadística el Enclave Arqueológico de Puente Tablas											
2008	**2009**	**2010**	**2011**	**2012**	**2013**	**2014**	**2015**	**2016**	**2017**	**2018**	**2019**	**2020**
---	2.676	1.720	11.576	27.540	36.189	59.512	46.903	39.796	43.051			

GRÁFICOS DE EVOLUCIÓN DEL INDICADOR

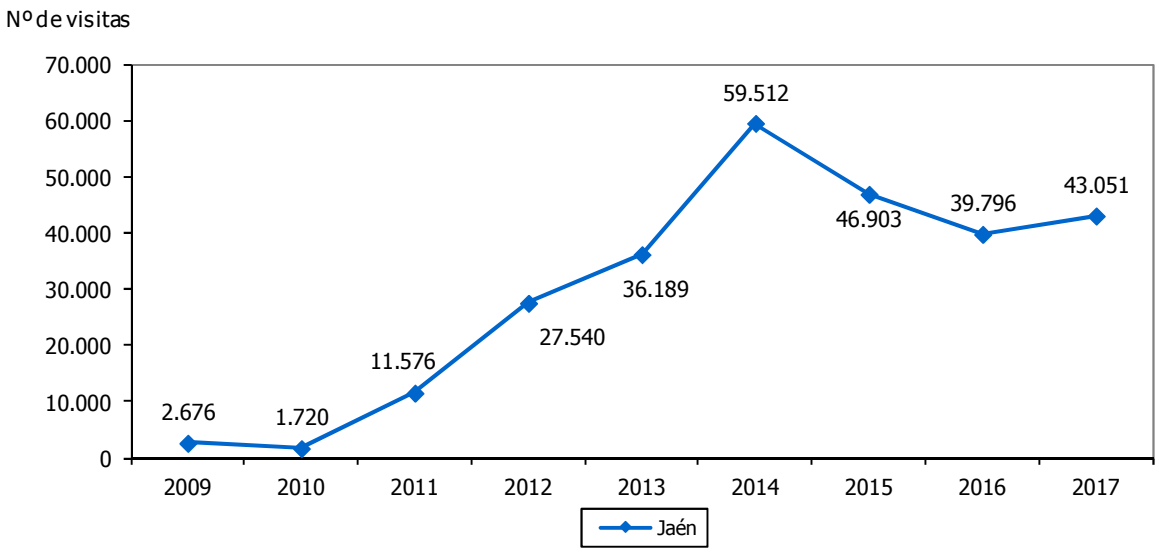

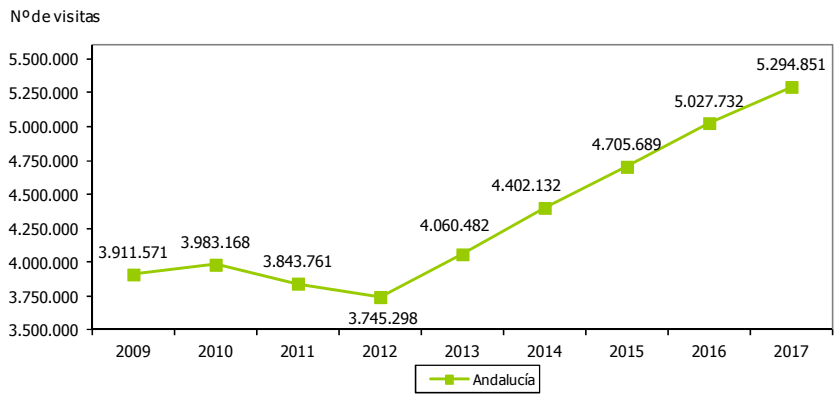

ASOCIACIONES CULTURALES	4.18
ESTRATEGIA/S	Jaén, cultural y educativa
TENDENCIA DESEADA/VALOR A ALCANZAR	Aumento
DEFINICIÓN/DESCRIPCIÓN DEL INDICADOR	Asociaciones culturales inscritas en el Registro de Asociaciones de Andalucía
UNIDAD DE MEDIDA	Nº de asociaciones
ÚLTIMO DATO DISPONIBLE	2.945
FECHA DEL ÚLTIMO DATO DISPONIBLE	2017
FUENTE	Consejería de Turismo, Regeneración, Justicia y Administración Local de la Junta de Andalucía, *Estadísticas de Asociaciones en Andalucía*
PERIODICIDAD	Anual
OTRA INFORMACIÓN RELEVANTE	Los datos están referidos a 31 de diciembre Se han considerado como asociaciones culturales las de coleccionismo; cultura, ciencias, artes y letras; de acción educativa; educativas; históricas y costumbristas; medios de comunicación y espectáculos; musicales y recreativas

2008	2009	2010	2011	2012	2013	2014	2015	2016	2017	2018	2019	2020
---	---	---	---	2.395	2.539	2.766	2.750	2.864	2.945			

GRÁFICO DE EVOLUCIÓN DEL INDICADOR

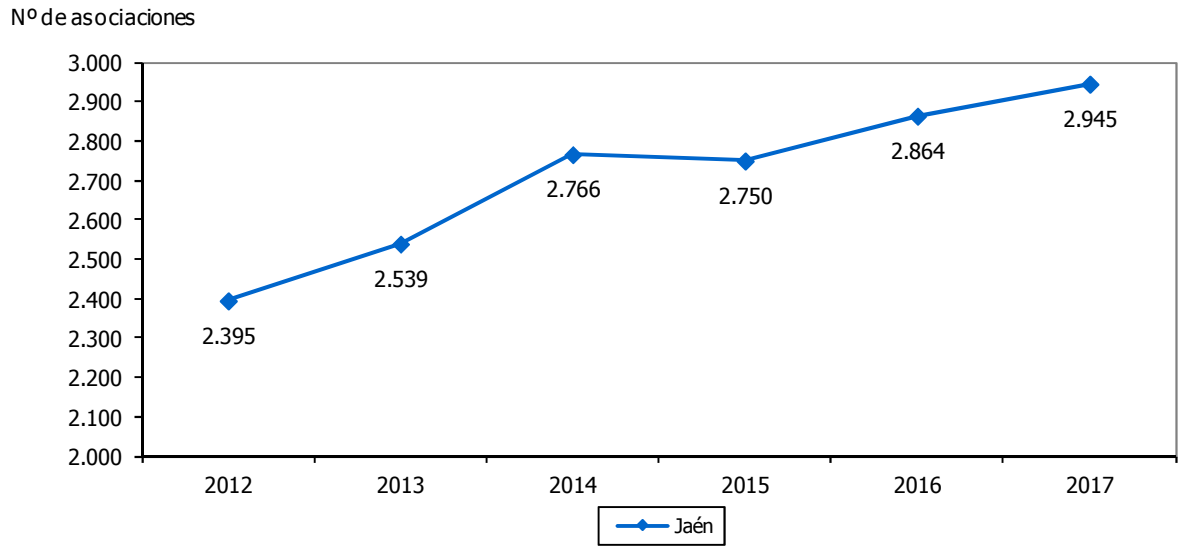

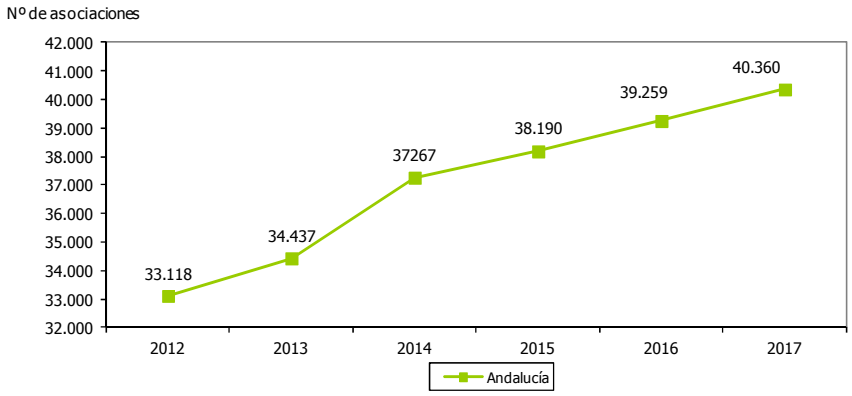

INSCRIPCIONES DE ASOCIACIONES CULTURALES	4.19
ESTRATEGIA/S	Jaén, cultural y educativa
TENDENCIA DESEADA/VALOR A ALCANZAR	-
DEFINICIÓN/DESCRIPCIÓN DEL INDICADOR	Inscripciones de asociaciones culturales en el Registro de Asociaciones de Andalucía
UNIDAD DE MEDIDA	Nº de inscripciones
ÚLTIMO DATO DISPONIBLE	62
FECHA DEL ÚLTIMO DATO DISPONIBLE	2017
FUENTE	Consejería de Turismo, Regeneración, Justicia y Administración Local de la Junta de Andalucía, *Estadísticas de Asociaciones en Andalucía*
PERIODICIDAD	Anual
OTRA INFORMACIÓN RELEVANTE	Se han considerado como asociaciones culturales las de cultura, ciencias, artes y letras; educativas; musicales y recreativas

2008	2009	2010	2011	2012	2013	2014	2015	2016	2017	2018	2019	2020
106	91	78	100	93	104	117	72	95	62			

GRÁFICO DE EVOLUCIÓN DEL INDICADOR

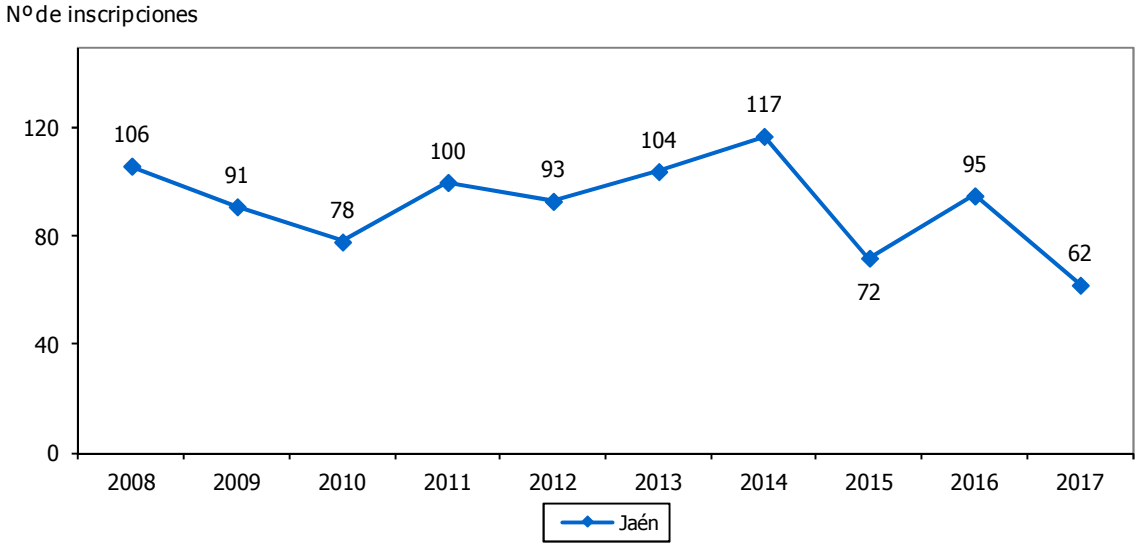

ESPECTADORES DE CINE RESPECTO A LA POBLACIÓN	4.20
ESTRATEGIA/S	Jaén, cultural y educativa
TENDENCIA DESEADA/VALOR A ALCANZAR	Aumento
DEFINICIÓN/DESCRIPCIÓN DEL INDICADOR	Espectadores de cine por cada 100 habitantes
UNIDAD DE MEDIDA	Nº de espectadores/100 hab
ÚLTIMO DATO DISPONIBLE	115,72
FECHA DEL ÚLTIMO DATO DISPONIBLE	2017
FUENTE	Instituto de Estadística y Cartografía de Andalucía (IECA), *Anuario Estadístico de Andalucía* Instituto Nacional de Estadística (INE), *Padrón Municipal* Elaboración propia
PERIODICIDAD	Anual
OTRA INFORMACIÓN RELEVANTE	Los datos de España tienen como fuente el Instituto Nacional de Estadística, *Cinematografía*

2008	2009	2010	2011	2012	2013	2014	2015	2016	2017	2018	2019	2020
106,63	109,55	100,16	101,51	96,67	73,18	88,05	100,42	113,18	115,72			

GRÁFICO DE EVOLUCIÓN DEL INDICADOR

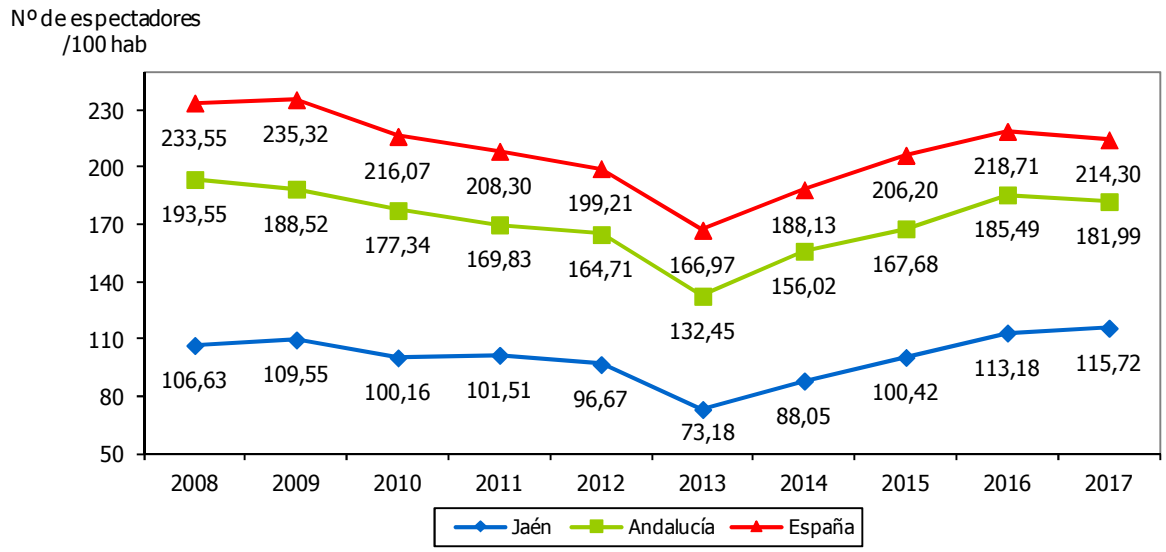

PERSONAS QUE PRACTICAN DEPORTE DE FORMA HABITUAL												4.21
ESTRATEGIA/S	Jaén, cultural y educativa / Jaén, provincia para la convivencia y el bienestar social											
TENDENCIA DESEADA/VALOR A ALCANZAR	Aumento											
DEFINICIÓN/DESCRIPCIÓN DEL INDICADOR	Personas que han practicado alguna actividad deportiva en los últimos doce meses											
UNIDAD DE MEDIDA	%											
ÚLTIMO DATO DISPONIBLE	40,00											
FECHA DEL ÚLTIMO DATO DISPONIBLE	2017											
FUENTE	Empresa Pública de Deporte Andaluz, *Hábitos y actitudes de la población andaluza ante el deporte*											
PERIODICIDAD	Quinquenal											
OTRA INFORMACIÓN RELEVANTE												
2007	**2008**	**2009**	**2010**	**2011**	**2012**	**2013**	**2014**	**2015**	**2016**	**2017**	**2018**	**2019**
34,58	---	---	---	---	41,90	---	---	---	---	40,00	---	

GRÁFICO DE EVOLUCIÓN DEL INDICADOR

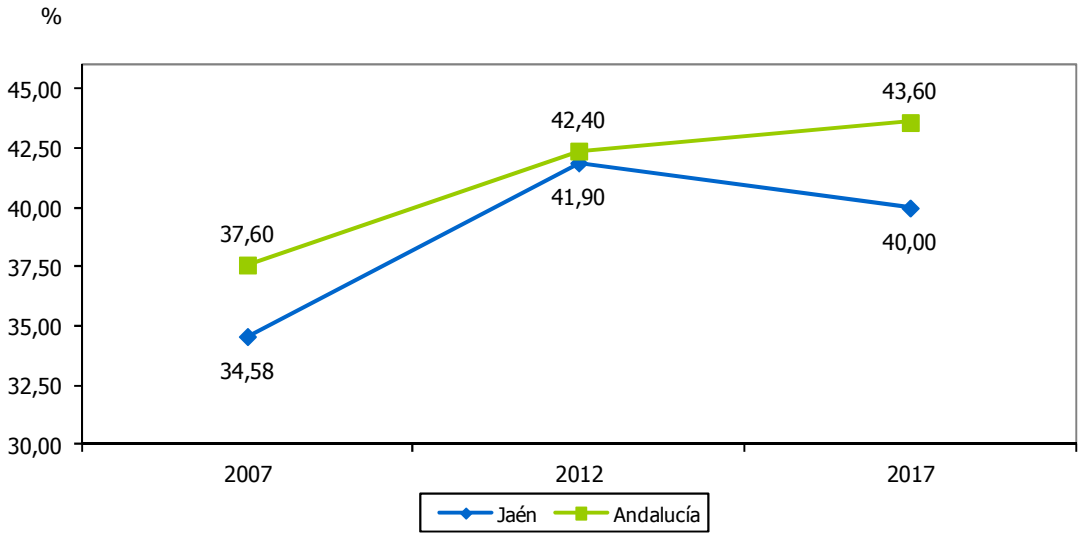

LICENCIAS FEDERATIVAS												4.22
ESTRATEGIA/S	Jaén, cultural y educativa											
TENDENCIA DESEADA/VALOR A ALCANZAR	Aumento											
DEFINICIÓN/DESCRIPCIÓN DEL INDICADOR	Licencias concedidas a personas para la práctica de actividades deportivas en una federación											
UNIDAD DE MEDIDA	Nº de licencias											
ÚLTIMO DATO DISPONIBLE	41.611											
FECHA DEL ÚLTIMO DATO DISPONIBLE	2016											
FUENTE	Instituto de Estadística y Cartografía de Andalucía (IECA), *Anuario Estadístico de Andalucía*											
PERIODICIDAD	Anual											
OTRA INFORMACIÓN RELEVANTE	No se ofrecen datos de carácter provincial para 2010											
2008	**2009**	**2010**	**2011**	**2012**	**2013**	**2014**	**2015**	**2016**	**2017**	**2018**	**2019**	**2020**
41.199	44.550	---	46.238	46.184	43.620	40.670	40.898	41.611				

GRÁFICOS DE EVOLUCIÓN DEL INDICADOR

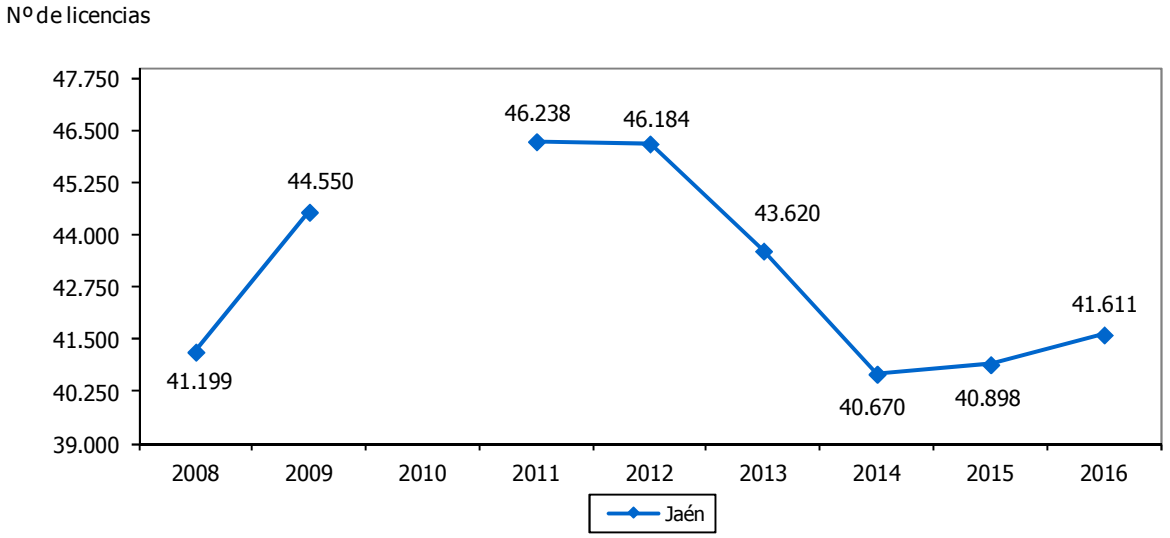

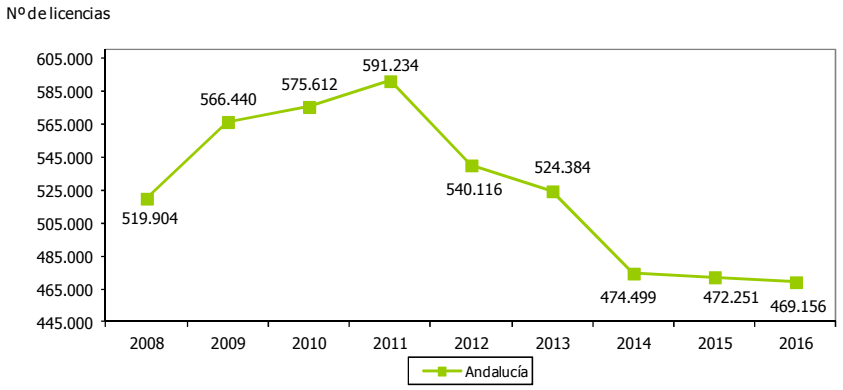

CLUBES DEPORTIVOS												4.23
ESTRATEGIA/S	Jaén, cultural y educativa											
TENDENCIA DESEADA/VALOR A ALCANZAR	Aumento											
DEFINICIÓN/DESCRIPCIÓN DEL INDICADOR	Clubes deportivos											
UNIDAD DE MEDIDA	Nº de clubes											
ÚLTIMO DATO DISPONIBLE	1.822											
FECHA DEL ÚLTIMO DATO DISPONIBLE	2017											
FUENTE	Delegación Territorial de Educación, Deporte, Igualdad, Políticas Sociales y Conciliación de la Junta de Andalucía en Jaén											
PERIODICIDAD	Solicitud con carácter anual											
OTRA INFORMACIÓN RELEVANTE												
2008	**2009**	**2010**	**2011**	**2012**	**2013**	**2014**	**2015**	**2016**	**2017**	**2018**	**2019**	**2020**
1.325	1.397	1.453	1.517	1.582	1.583	1.670	1.732	1.779	1.822			

GRÁFICOS DE EVOLUCIÓN DEL INDICADOR

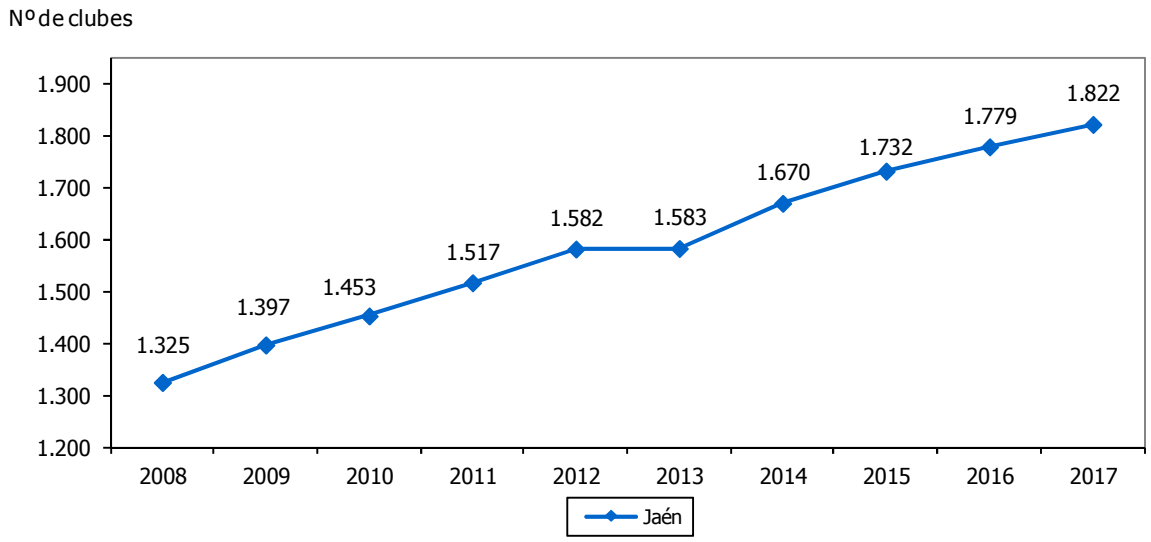

ENTIDADES DEPORTIVAS												4.24
ESTRATEGIA/S	Jaén, cultural y educativa											
TENDENCIA DESEADA/VALOR A ALCANZAR	Aumento											
DEFINICIÓN/DESCRIPCIÓN DEL INDICADOR	Federaciones deportivas, entes de promoción deportiva, entidades públicas o privadas que desarrollen actividades deportivas y secciones deportivas que cumplen las condiciones establecidas en el Decreto 7/2000, de 24 de enero, de Entidades Deportivas Andaluzas											
UNIDAD DE MEDIDA	Nº de entidades											
ÚLTIMO DATO DISPONIBLE	1.826											
FECHA DEL ÚLTIMO DATO DISPONIBLE	2017											
FUENTE	Consejería de Educación y Deporte de la Junta de Andalucía, *Estadísticas del Registro Andaluz de Entidades Deportivas*											
PERIODICIDAD	Anual											
OTRA INFORMACIÓN RELEVANTE												
2008	**2009**	**2010**	**2011**	**2012**	**2013**	**2014**	**2015**	**2016**	**2017**	**2018**	**2019**	**2020**
1.342	1.403	1.458	1.517	1.580	1.647	1.675	1.734	1.780	1.826			

GRÁFICOS DE EVOLUCIÓN DEL INDICADOR

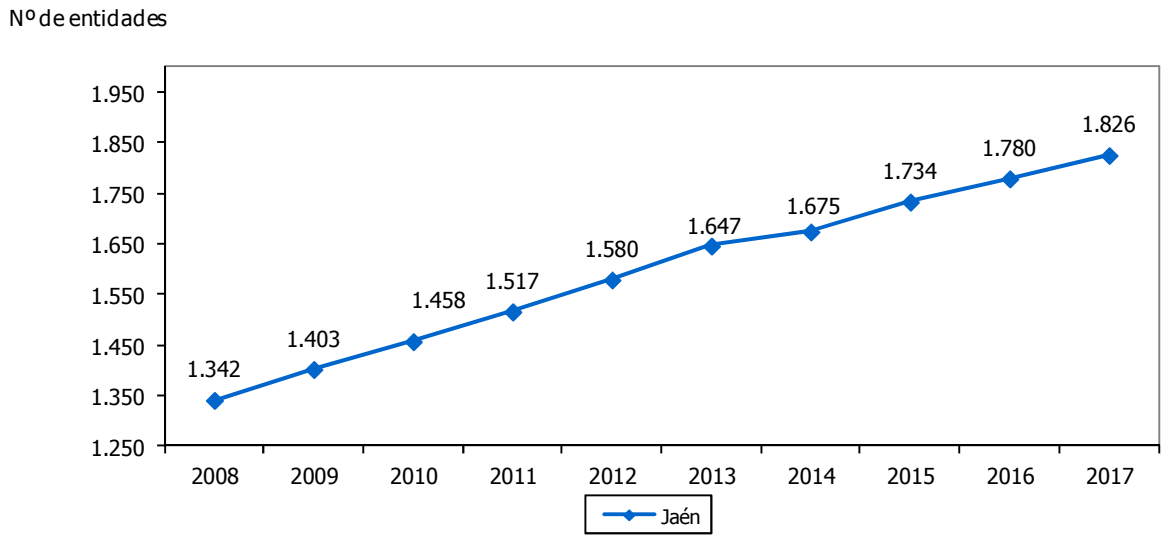

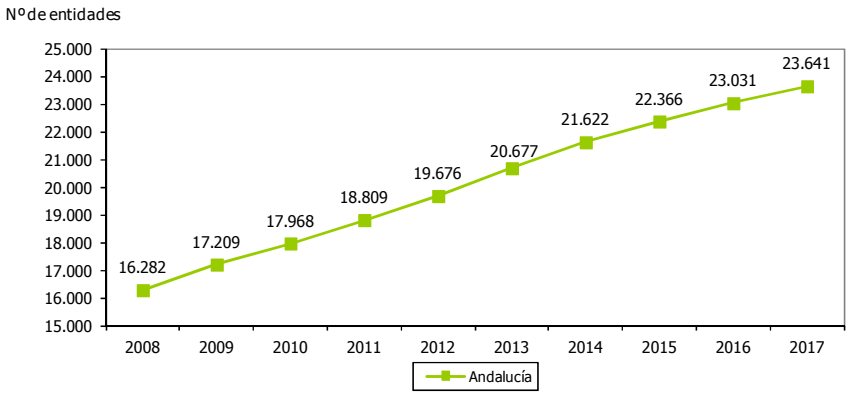

GRUPOS DE ESCUELAS DEPORTIVAS												4.25
ESTRATEGIA/S	Jaén, cultural y educativa											
TENDENCIA DESEADA/VALOR A ALCANZAR	Aumento											
DEFINICIÓN/DESCRIPCIÓN DEL INDICADOR	Grupos de escuelas deportivas											
UNIDAD DE MEDIDA	Nº de grupos											
ÚLTIMO DATO DISPONIBLE	322											
FECHA DEL ÚLTIMO DATO DISPONIBLE	Curso 2017/2018											
FUENTE	Delegación Territorial de Educación, Deporte, Igualdad, Políticas Sociales y Conciliación de la Junta de Andalucía en Jaén											
PERIODICIDAD	Solicitud con carácter anual											
OTRA INFORMACIÓN RELEVANTE	El número de niños por grupo es, aproximadamente, de 35											
07/08	**08/09**	**09/10**	**10/11**	**11/12**	**12/13**	**13/14**	**14/15**	**15/16**	**16/17**	**17/18**	**18/19**	**19/20**
---	---	---	---	328	330	324	326	326	322	322		

GRÁFICO DE EVOLUCIÓN DEL INDICADOR

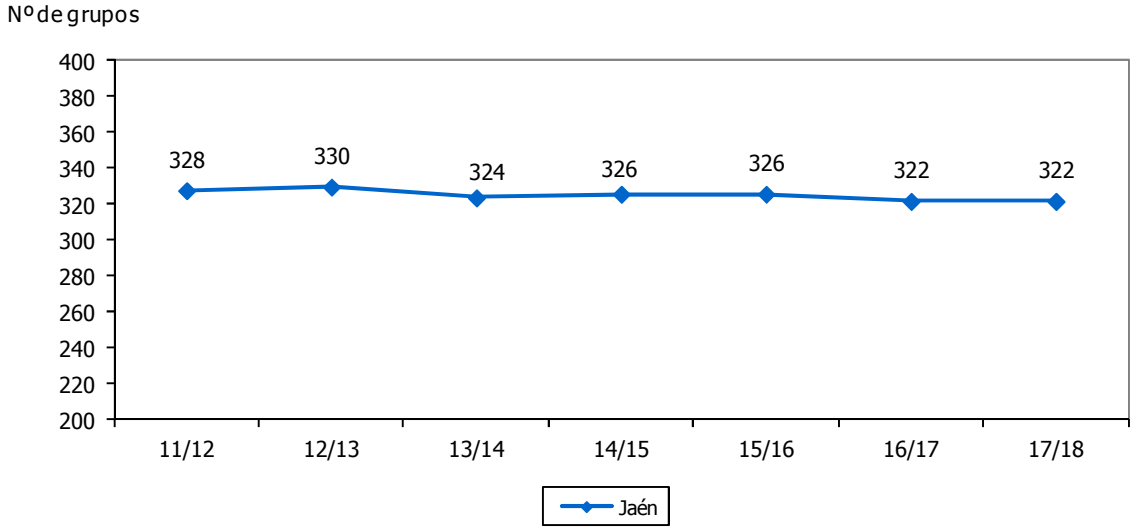

RATIO ALUMNADO/PROFESORADO EN CENTROS DE EDUCACIÓN INFANTIL	4.26
ESTRATEGIA/S	Jaén, cultural y educativa
TENDENCIA DESEADA/VALOR A ALCANZAR	Disminución
DEFINICIÓN/DESCRIPCIÓN DEL INDICADOR	Alumnado matriculado en centros de educación infantil en relación al profesorado que imparte enseñanza en este tipo de centro: (alumnos de educación infantil/profesores de educación infantil)
UNIDAD DE MEDIDA	Alumnado/profesorado
ÚLTIMO DATO DISPONIBLE	13,37
FECHA DEL ÚLTIMO DATO DISPONIBLE	Curso 2017/2018
FUENTE	Consejería de Educación y Deporte de la Junta de Andalucía, *Alumnado Escolarizado en el Sistema Educativo Andaluz* Consejería de Educación y Deporte de la Junta de Andalucía, *Recursos Humanos del Sistema Educativo en Andalucía* Elaboración propia
PERIODICIDAD	Anual
OTRA INFORMACIÓN RELEVANTE	Los datos del último ejercicio son provisionales

07/08	08/09	09/10	10/11	11/12	12/13	13/14	14/15	15/16	16/17	17/18	18/19	19/20
17,37	14,44	14,12	13,99	14,49	14,56	14,37	13,85	13,71	10,46	13,37		

GRÁFICO DE EVOLUCIÓN DEL INDICADOR

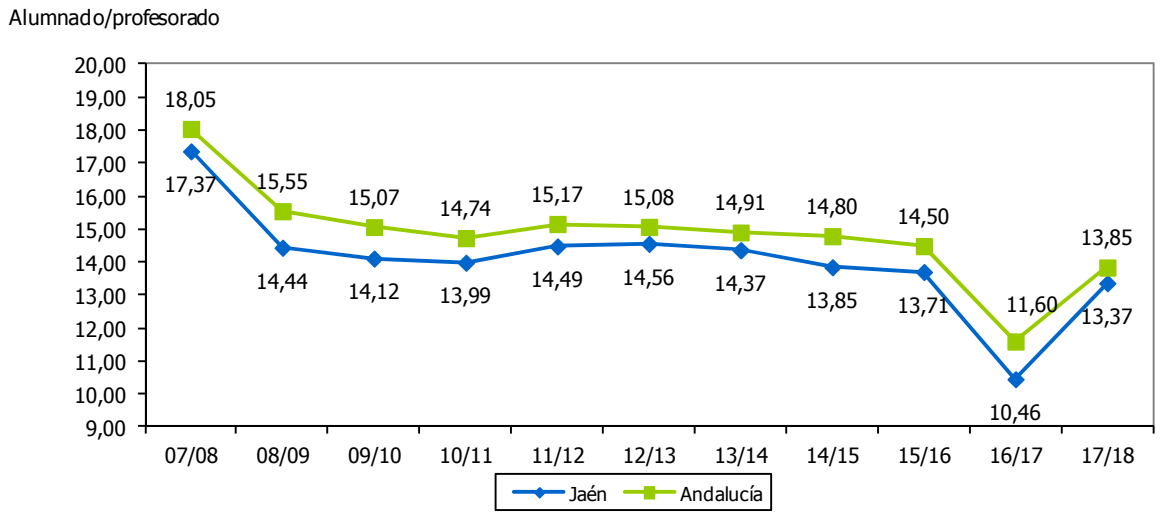

RATIO ALUMNADO/PROFESORADO EN CENTROS DE EDUCACIÓN PRIMARIA	4.27
ESTRATEGIA/S	Jaén, cultural y educativa
TENDENCIA DESEADA/VALOR A ALCANZAR	Disminución
DEFINICIÓN/DESCRIPCIÓN DEL INDICADOR	Alumnado matriculado en centros de educación primaria en relación al profesorado que imparte enseñanza en este tipo de centro: (alumnos de educación primaria/profesores de educación primaria)
UNIDAD DE MEDIDA	Alumnado/profesorado
ÚLTIMO DATO DISPONIBLE	15,20
FECHA DEL ÚLTIMO DATO DISPONIBLE	Curso 2017/2018
FUENTE	Consejería de Educación y Deporte de la Junta de Andalucía, *Recursos y utilización del Sistema Educativo en Andalucía* Elaboración propia
PERIODICIDAD	Anual
OTRA INFORMACIÓN RELEVANTE	Los datos del último ejercicio son provisionales

07/08	08/09	09/10	10/11	11/12	12/13	13/14	14/15	15/16	16/17	17/18	18/19	19/20
12,59	12,02	11,82	11,87	12,02	11,83	11,53	11,92	11,32	11,67	15,20		

GRÁFICO DE EVOLUCIÓN DEL INDICADOR

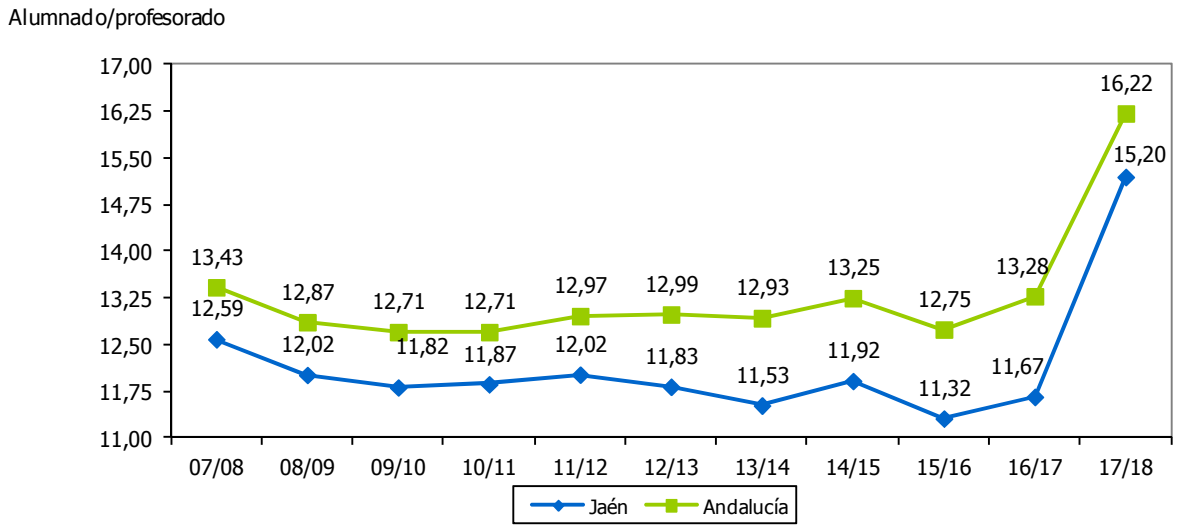

RATIO ALUMNADO/PROFESORADO EN CENTROS DE EDUCACIÓN SECUNDARIA	4.28
ESTRATEGIA/S	Jaén, cultural y educativa
TENDENCIA DESEADA/VALOR A ALCANZAR	Disminución
DEFINICIÓN/DESCRIPCIÓN DEL INDICADOR	Alumnado matriculado en centros de educación secundaria en relación al profesorado que imparte enseñanza en este tipo de centro: (alumnos de educación secundaria/profesores de educación secundaria)
UNIDAD DE MEDIDA	Alumnado/profesorado
ÚLTIMO DATO DISPONIBLE	10,48
FECHA DEL ÚLTIMO DATO DISPONIBLE	Curso 2017/2018
FUENTE	Consejería de Educación y Deporte de la Junta de Andalucía, *Alumnado Escolarizado en el Sistema Educativo Andaluz* Consejería de Educación y Deporte de la Junta de Andalucía, *Recursos Humanos del Sistema Educativo en Andalucía* Elaboración propia
PERIODICIDAD	Los datos del último ejercicio son provisionales
OTRA INFORMACIÓN RELEVANTE	Se han considerado como tipos de centros de educación secundaria los de Educación Secundaria Obligatoria, Bachillerato, Ciclos Formativos, Programas de Cualificación Profesional Inicial y Educación Secundaria de Adultos

07/08	08/09	09/10	10/11	11/12	12/13	13/14	14/15	15/16	16/17	17/18	18/19	19/20
10,97	10,43	10,59	10,55	10,54	11,29	11,14	10,83	10,12	10,53	10,48		

GRÁFICO DE EVOLUCIÓN DEL INDICADOR

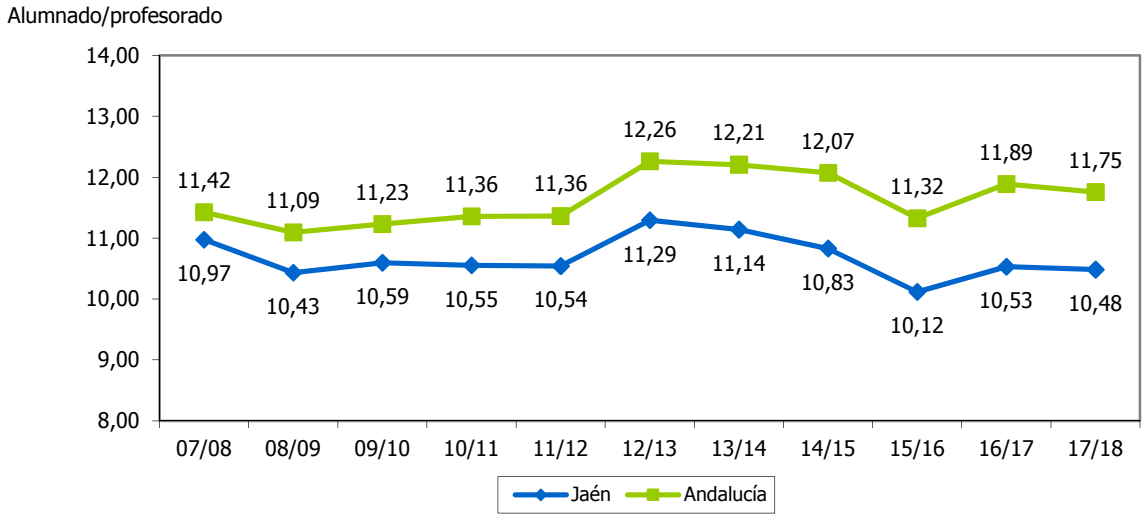

RATIO ALUMNADO/UNIDADES EN CENTROS DE EDUCACIÓN INFANTIL	4.29
ESTRATEGIA/S	Jaén, cultural y educativa
TENDENCIA DESEADA/VALOR A ALCANZAR	Disminución
DEFINICIÓN/DESCRIPCIÓN DEL INDICADOR	Alumnado matriculado en centros de educación infantil en relación a las unidades para la enseñanza en este tipo de centro: (alumnos de educación infantil/unidades en educación infantil)
UNIDAD DE MEDIDA	Alumnado/unidades
ÚLTIMO DATO DISPONIBLE	16,76
FECHA DEL ÚLTIMO DATO DISPONIBLE	Curso 2017/2018
FUENTE	Consejería de Educación y Deporte de la Junta de Andalucía, *Alumnado Escolarizado en el Sistema Educativo Andaluz* Consejería de Educación y Deporte de la Junta de Andalucía, *Recursos Humanos del Sistema Educativo en Andalucía* Consejería de Educación y Deporte de la Junta de Andalucía, *Recursos y utilización del Sistema Educativo en Andalucía* Elaboración propia
PERIODICIDAD	Anual
OTRA INFORMACIÓN RELEVANTE	

07/08	08/09	09/10	10/11	11/12	12/13	13/14	14/15	15/16	16/17	17/18	18/19	19/20
19,95	16,12	16,04	15,84	18,08	17,93	17,65	17,09	16,92	16,97	16,76		

GRÁFICO DE EVOLUCIÓN DEL INDICADOR

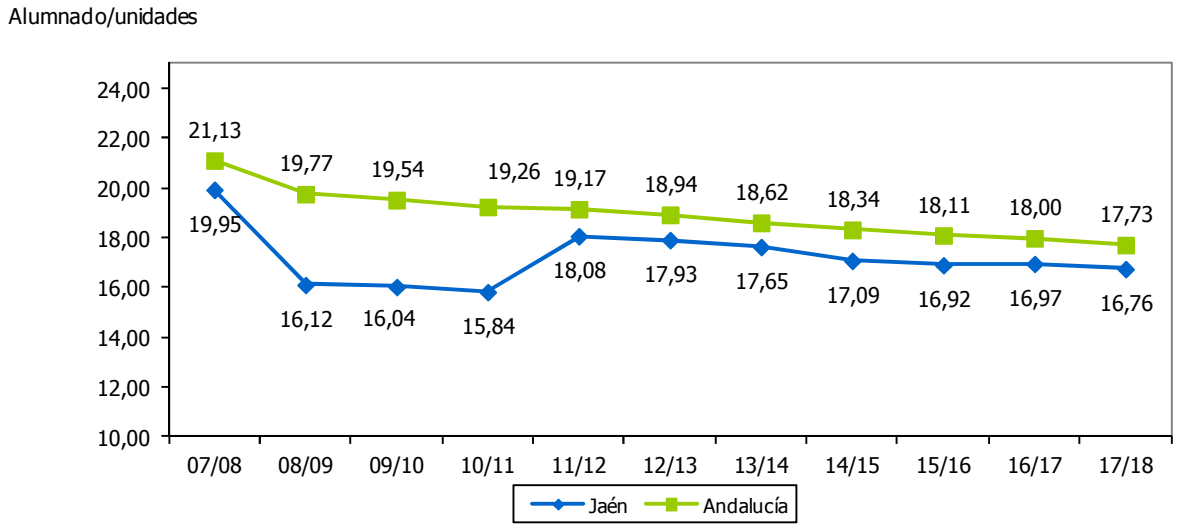

RATIO ALUMNADO/UNIDADES EN CENTROS DE EDUCACIÓN PRIMARIA	4.30
ESTRATEGIA/S	Jaén, cultural y educativa
TENDENCIA DESEADA/VALOR A ALCANZAR	Disminución
DEFINICIÓN/DESCRIPCIÓN DEL INDICADOR	Alumnado matriculado en centros de educación primaria en relación a las unidades para la enseñanza en este tipo de centro: (alumnos de educación primaria/unidades en educación primaria)
UNIDAD DE MEDIDA	Alumnado/unidades
ÚLTIMO DATO DISPONIBLE	20,21
FECHA DEL ÚLTIMO DATO DISPONIBLE	Curso 2017/2018
FUENTE	Consejería de Educación y Deporte de la Junta de Andalucía, *Alumnado Escolarizado en el Sistema Educativo Andaluz* Consejería de Educación y Deporte de la Junta de Andalucía, *Recursos y utilización del Sistema Educativo en Andalucía* Elaboración propia
PERIODICIDAD	Anual
OTRA INFORMACIÓN RELEVANTE	

07/08	08/09	09/10	10/11	11/12	12/13	13/14	14/15	15/16	16/17	17/18	18/19	19/20
21,88	22,08	21,81	21,87	22,00	21,88	22,07	21,97	21,91	20,57	20,21		

GRÁFICO DE EVOLUCIÓN DEL INDICADOR

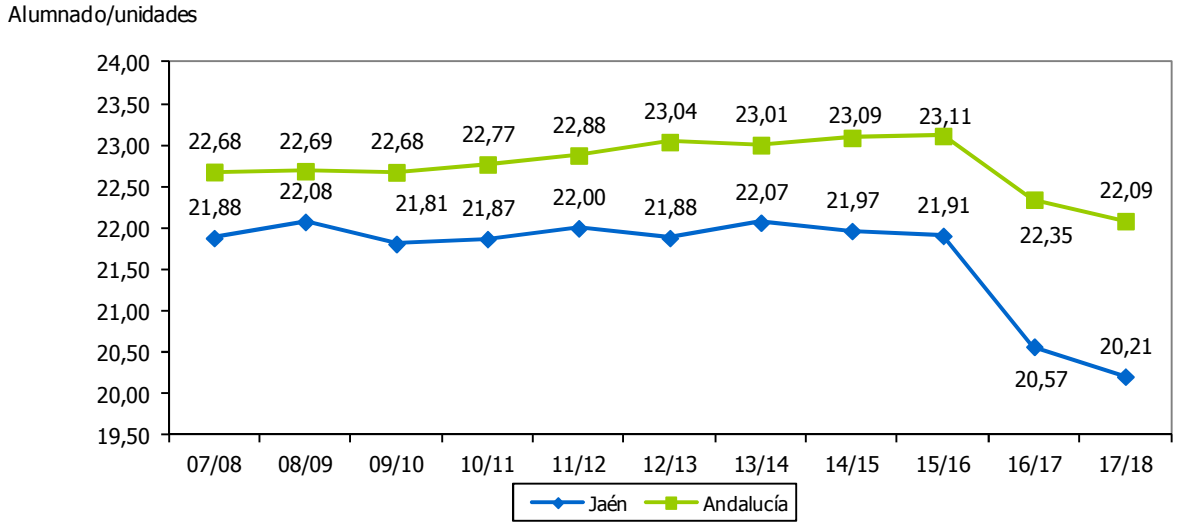

RATIO ALUMNADO/UNIDADES EN CENTROS DE EDUCACIÓN SECUNDARIA	4.31
ESTRATEGIA/S	Jaén, cultural y educativa
TENDENCIA DESEADA/VALOR A ALCANZAR	Disminución
DEFINICIÓN/DESCRIPCIÓN DEL INDICADOR	Alumnado matriculado en centros de educación secundaria en relación a las unidades para la enseñanza en este tipo de centro: (alumnos de educación secundaria/unidades en educación secundaria)
UNIDAD DE MEDIDA	Alumnado/unidades
ÚLTIMO DATO DISPONIBLE	24,77
FECHA DEL ÚLTIMO DATO DISPONIBLE	Curso 2017/2018
FUENTE	Consejería de Educación y Deporte de la Junta de Andalucía, *Alumnado Escolarizado en el Sistema Educativo Andaluz* Consejería de Educación y Deporte de la Junta de Andalucía, *Recursos y utilización del Sistema Educativo en Andalucía* Elaboración propia
PERIODICIDAD	Anual
OTRA INFORMACIÓN RELEVANTE	Se han considerado como tipos de centros de educación secundaria los de Educación Secundaria Obligatoria, Bachillerato, Ciclos Formativos, Programas de Cualificación Profesional Inicial y Educación Secundaria de Adultos

07/08	08/09	09/10	10/11	11/12	12/13	13/14	14/15	15/16	16/17	17/18	18/19	19/20
25,74	24,56	24,68	24,70	25,22	25,90	25,97	25,37	25,35	25,47	24,77		

GRÁFICO DE EVOLUCIÓN DEL INDICADOR

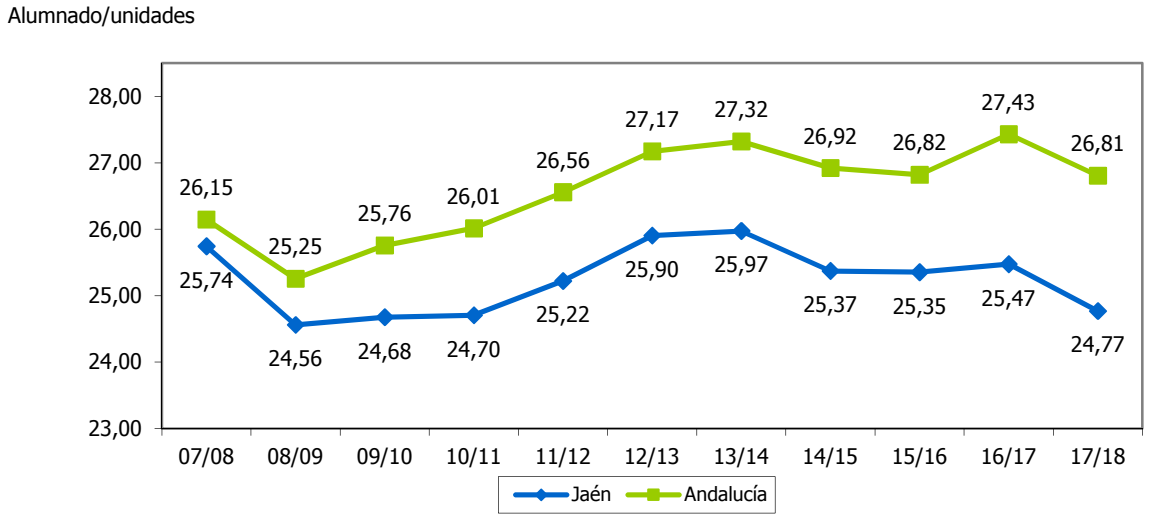

ABANDONO ESCOLAR PREMATURO												4.32
ESTRATEGIA/S	Jaén, cultural y educativa											
TENDENCIA DESEADA/VALOR A ALCANZAR	Disminución											
DEFINICIÓN/DESCRIPCIÓN DEL INDICADOR	Población de 18 a 24 años que no están escolarizadas y que tienen como estudios máximos educación secundaria obligatoria o anteriores niveles educativos											
UNIDAD DE MEDIDA	%											
ÚLTIMO DATO DISPONIBLE	24,00											
FECHA DEL ÚLTIMO DATO DISPONIBLE	2017											
FUENTE	Consejería de Educación y Deporte de la Junta de Andalucía, *Sistema andaluz de Indicadores de la Educación*											
PERIODICIDAD	Anual											
OTRA INFORMACIÓN RELEVANTE	No hay datos disponibles para 2015 y 2016											
2008	**2009**	**2010**	**2011**	**2012**	**2013**	**2014**	**2015**	**2016**	**2017**	**2018**	**2019**	**2020**
36,50	36,20	31,20	29,70	31,60	26,90	25,10	---	---	24,00			

GRÁFICO DE EVOLUCIÓN DEL INDICADOR

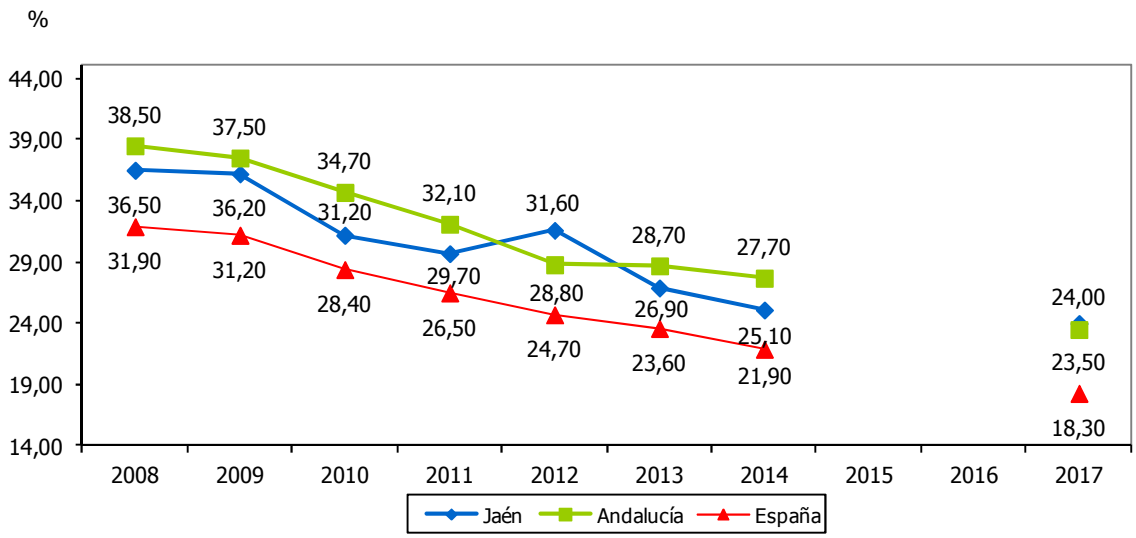

ABANDONO ESCOLAR PREMATURO 2020		4.32bis
OBJETIVO	UE: 10%	España: 15%
DEFINICIÓN/DESCRIPCIÓN DEL INDICADOR	Población de 18 a 24 años que poseen como máximo la educación secundaria	
UNIDAD DE MEDIDA	%	
FECHA DEL ÚLTIMO DATO DISPONIBLE	2017	
FUENTE	Eurostat, *Education and training*	

GRÁFICO DE EVOLUCIÓN DEL INDICADOR

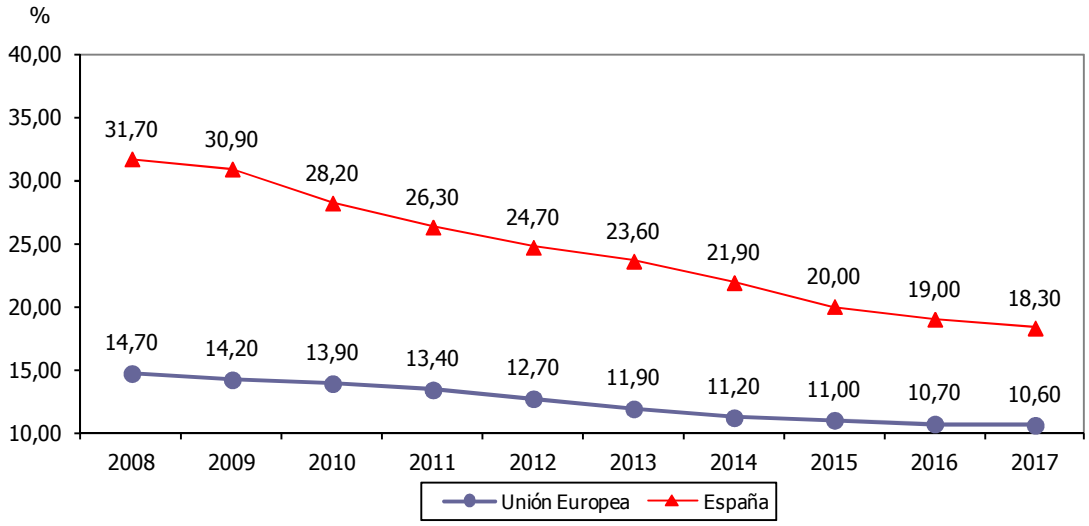

POBLACIÓN DE 30 A 34 AÑOS CON ESTUDIOS SUPERIORES	4.33
ESTRATEGIA/S	Jaén, cultural y educativa
TENDENCIA DESEADA/VALOR A ALCANZAR	Aumento
DEFINICIÓN/DESCRIPCIÓN DEL INDICADOR	Población de 30 a 34 años que han cursado enseñanzas profesionales de grado superior o equivalente en relación a la población de este tramo de edad: (población de 30 a 34 años con estudios superiores/población de 30 a 34 años) x 100
UNIDAD DE MEDIDA	%
ÚLTIMO DATO DISPONIBLE	36,06
FECHA DEL ÚLTIMO DATO DISPONIBLE	2017
FUENTE	Instituto de Estadística y Cartografía de Andalucía (IECA), *Indicadores Andalucía y provincias. Educación y cultura.* Elaboración propia
PERIODICIDAD	Anual
OTRA INFORMACIÓN RELEVANTE	Los datos de España tienen como fuente el Instituto Nacional de Estadística (INE), *Encuesta de Población Activa*

2008	2009	2010	2011	2012	2013	2014	2015	2016	2017	2018	2019	2020
27,23	30,33	31,31	28,48	21,85	31,74	29,92	25,65	23,34	36,06			

GRÁFICO DE EVOLUCIÓN DEL INDICADOR

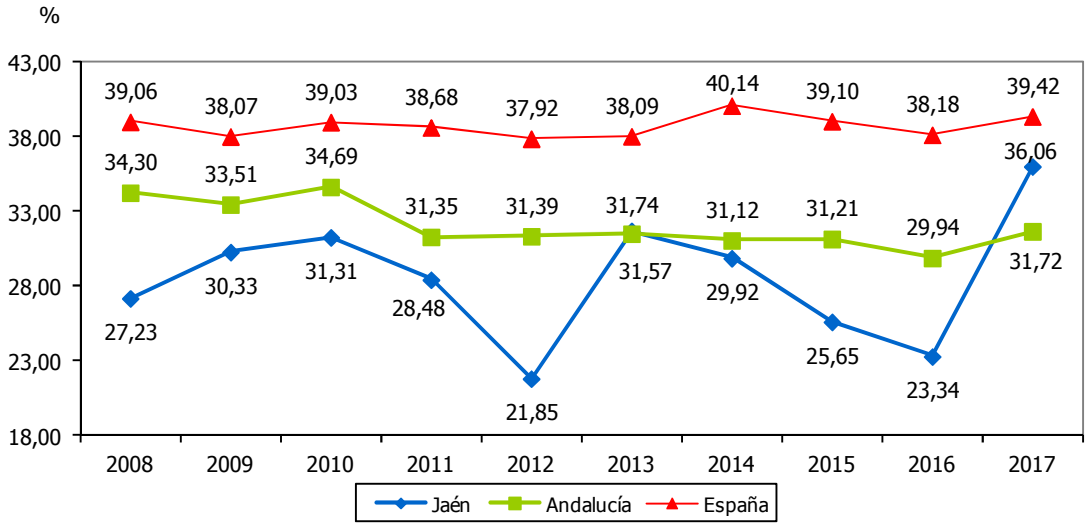

POBLACIÓN DE 30 A 34 AÑOS CON EDUCACIÓN SUPERIOR		4.33bis
OBJETIVO	UE: 40%	España: 44%
DEFINICIÓN/DESCRIPCIÓN DEL INDICADOR	Población de 30 a 34 años con educación terciaria	
UNIDAD DE MEDIDA	%	
FECHA DEL ÚLTIMO DATO DISPONIBLE	2017	
FUENTE	Eurostat, *Education and training*	

GRÁFICO DE EVOLUCIÓN DEL INDICADOR

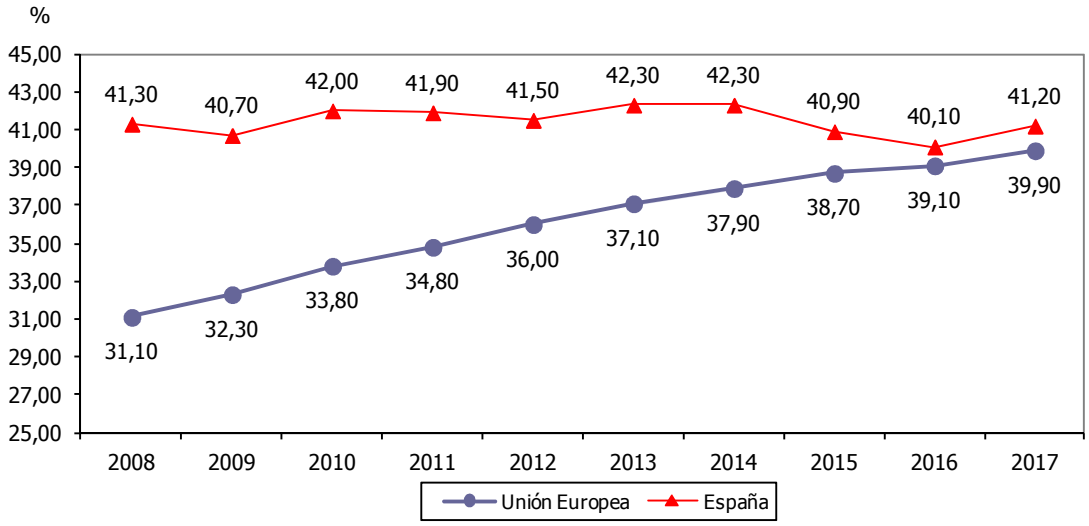

BIBLIOTECAS RESPECTO A LA POBLACIÓN	4.34
ESTRATEGIA/S	Jaén, cultural y educativa
TENDENCIA DESEADA/VALOR A ALCANZAR	Aumento
DEFINICIÓN/DESCRIPCIÓN DEL INDICADOR	Bibliotecas públicas andaluzas por cada 100.000 habitantes: (bibliotecas/ población total) x 100.000
UNIDAD DE MEDIDA	Bibliotecas/100.000 hab
ÚLTIMO DATO DISPONIBLE	13,73
FECHA DEL ÚLTIMO DATO DISPONIBLE	2016
FUENTE	Consejería de Educación y Deporte de la Junta de Andalucía, *Estadísticas de bibliotecas públicas de Andalucía* Instituto Nacional de Estadística (INE), *Padrón Municipal* Elaboración propia
PERIODICIDAD	Anual
OTRA INFORMACIÓN RELEVANTE	

2008	2009	2010	2011	2012	2013	2014	2015	2016	2017	2018	2019	2020
15,43	15,08	15,21	14,91	14,92	14,74	14,26	13,76	13,73				

GRÁFICO DE EVOLUCIÓN DEL INDICADOR

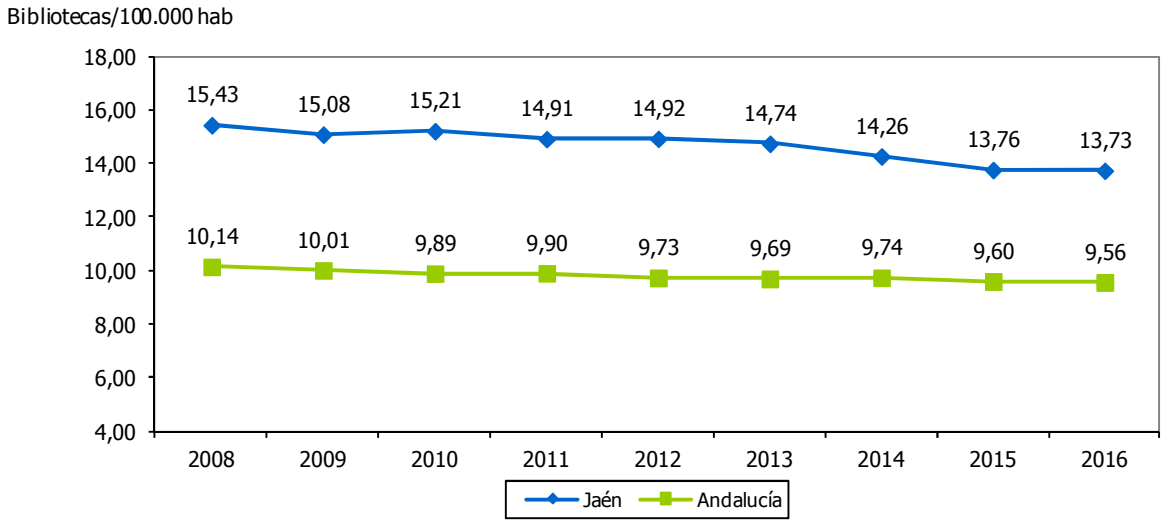

LIBROS RESPECTO A LA POBLACIÓN												4.35
ESTRATEGIA/S	Jaén, cultural y educativa											
TENDENCIA DESEADA/VALOR A ALCANZAR	Aumento											
DEFINICIÓN/DESCRIPCIÓN DEL INDICADOR	Libros de las bibliotecas públicas andaluzas por habitante: (libros/población total)											
UNIDAD DE MEDIDA	Libros/hab											
ÚLTIMO DATO DISPONIBLE	1,48											
FECHA DEL ÚLTIMO DATO DISPONIBLE	2016											
FUENTE	Consejería de Educación y Deporte de la Junta de Andalucía, *Estadísticas de bibliotecas públicas de Andalucía* Instituto Nacional de Estadística (INE), *Padrón Municipal* Elaboración propia											
PERIODICIDAD	Anual											
OTRA INFORMACIÓN RELEVANTE												
2008	**2009**	**2010**	**2011**	**2012**	**2013**	**2014**	**2015**	**2016**	**2017**	**2018**	**2019**	**2020**
1,32	1,34	1,32	1,44	1,39	1,45	1,47	1,46	1,48				

GRÁFICO DE EVOLUCIÓN DEL INDICADOR

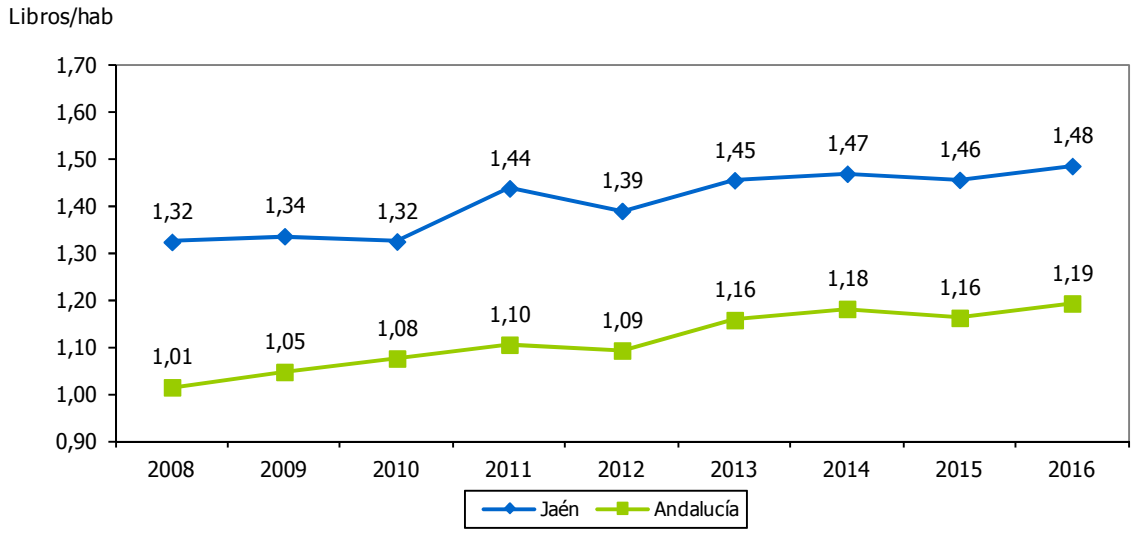

POBLACIÓN OCUPADA EN ACTIVIDADES CULTURALES	4.36
ESTRATEGIA/S	Jaén, cultural y educativa
TENDENCIA DESEADA/VALOR A ALCANZAR	Aumento
DEFINICIÓN/DESCRIPCIÓN DEL INDICADOR	Población ocupada que desarrolla su actividad laboral en el ámbito cultural
UNIDAD DE MEDIDA	Nº de personas
ÚLTIMO DATO DISPONIBLE	2.023
FECHA DEL ÚLTIMO DATO DISPONIBLE	2018
FUENTE	Instituto de Estadística y Cartografía de Andalucía (IECA), *Sistema de Información Multiterritorial de Andalucía* Elaboración propia
PERIODICIDAD	Anual
OTRA INFORMACIÓN RELEVANTE	Los datos para España tiene como fuente el Instituto Nacional de Estadística (INE), *Encuesta de Población Activa* Se han considerado actividades culturales las que pertenecen a los siguientes grupos de la CNAE 2009: "artes gráficas y reproducción de soportes grabados", "edición", "actividades cinematográficas, de vídeo y de programas de televisión, grabación de sonido y edición musical", "actividades de programación y emisión de radio y televisión", "actividades de creación, artísticas y espectáculos" y "actividades de bibliotecas, archivos, museos y otras actividades culturales"

2008	2009	2010	2011	2012	2013	2014	2015	2016	2017	2018	2019	2020
3.207	2.467	1.195	2.242	2.112	1.646	2.035	1.097	989	2.306	2.023		

GRÁFICO DE EVOLUCIÓN DEL INDICADOR

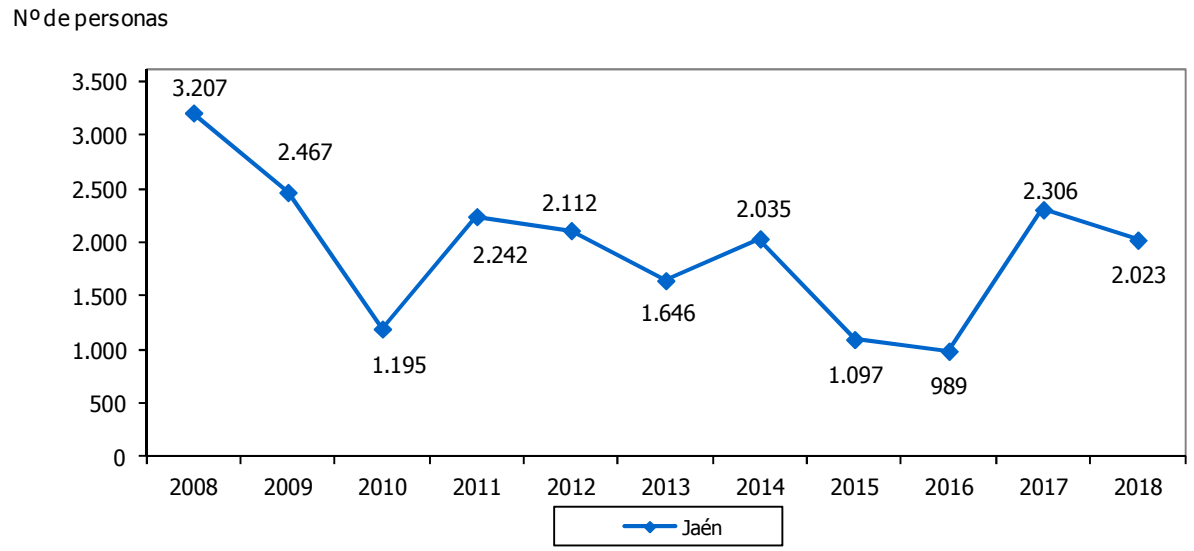

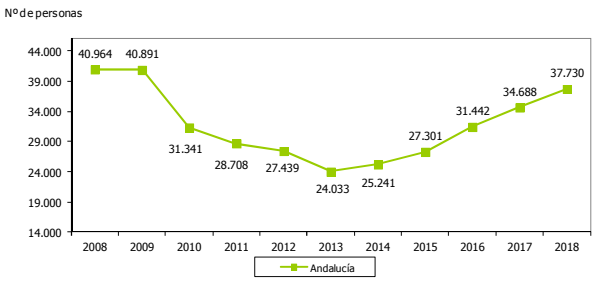

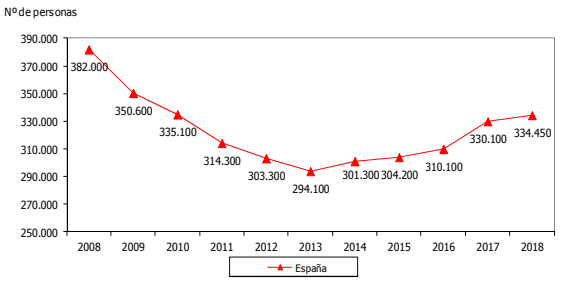

POBLACIÓN OCUPADA EN ACTIVIDADES CULTURALES RESPECTO AL TOTAL	4.37
ESTRATEGIA/S	Jaén, cultural y educativa
TENDENCIA DESEADA/VALOR A ALCANZAR	Aumento
DEFINICIÓN/DESCRIPCIÓN DEL INDICADOR	Población ocupada que desarrolla su actividad laboral en el ámbito cultural en relación a la población ocupada total: (población ocupada en el ámbito cultural/población ocupada total) x 100
UNIDAD DE MEDIDA	%
ÚLTIMO DATO DISPONIBLE	0,93
FECHA DEL ÚLTIMO DATO DISPONIBLE	2018
FUENTE	Instituto de Estadística y Cartografía de Andalucía (IECA), *Sistema de Información Multiterritorial de Andalucía* Elaboración propia
PERIODICIDAD	Anual
OTRA INFORMACIÓN RELEVANTE	Los datos para España tiene como fuente el Instituto Nacional de Estadística (INE), *Encuesta de Población Activa* Se han considerado actividades culturales las que pertenecen a los siguientes grupos de la CNAE 2009: "artes gráficas y reproducción de soportes grabados", "edición", "actividades cinematográficas, de vídeo y de programas de televisión, grabación de sonido y edición musical", "actividades de programación y emisión de radio y televisión", "actividades de creación, artísticas y espectáculos" y "actividades de bibliotecas, archivos, museos y otras actividades culturales"

2008	2009	2010	2011	2012	2013	2014	2015	2016	2017	2018	2019	2020
1,34	1,11	0,54	1,05	1,10	0,88	1,03	0,56	0,50	1,07	0,93		

GRÁFICO DE EVOLUCIÓN DEL INDICADOR

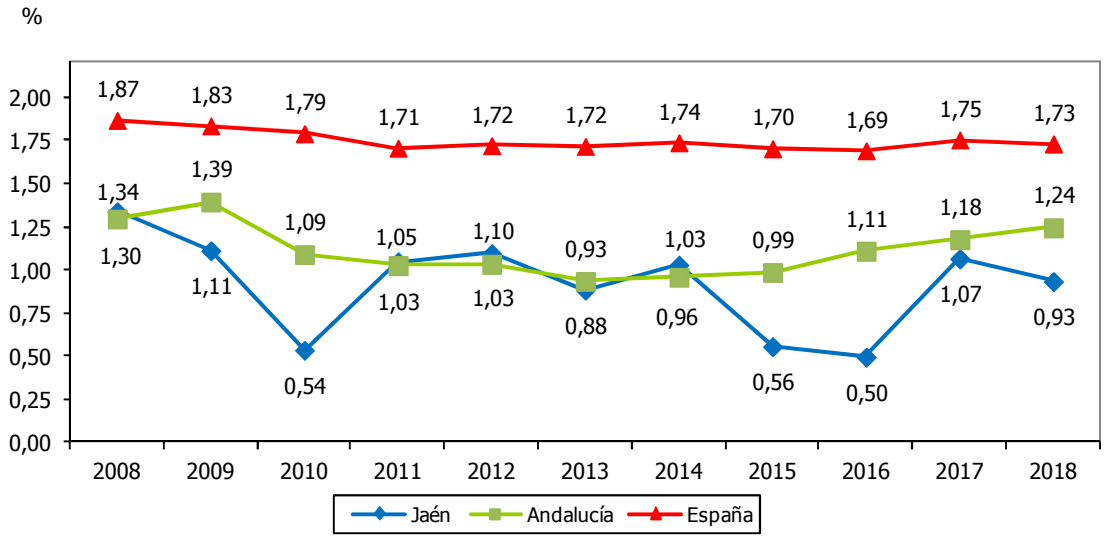

EMPRESAS DEL ÁMBITO CULTURAL	4.38
ESTRATEGIA/S	Jaén, cultural y educativa
TENDENCIA DESEADA/VALOR A ALCANZAR	Aumento
DEFINICIÓN/DESCRIPCIÓN DEL INDICADOR	Empresas cuya actividad económica principal pertenece al ámbito cultural
UNIDAD DE MEDIDA	Nº de empresas
ÚLTIMO DATO DISPONIBLE	422
FECHA DEL ÚLTIMO DATO DISPONIBLE	2017
FUENTE	Instituto de Estadística y Cartografía de Andalucía (IECA), *Sistema de Información Multiterritorial de Andalucía* Elaboración propia
PERIODICIDAD	Anual
OTRA INFORMACIÓN RELEVANTE	Los datos para España tiene como fuente el Instituto Nacional de Estadística (INE), *Directorio Central de Empresas* Se han considerado actividades culturales las que pertenecen a los siguientes grupos de la CNAE 2009: "artes gráficas y reproducción de soportes grabados", "edición", "actividades cinematográficas, de vídeo y de programas de televisión, grabación de sonido y edición musical", "actividades de programación y emisión de radio y televisión", "actividades de creación, artísticas y espectáculos" y "actividades de bibliotecas, archivos, museos y otras actividades culturales"

2008	2009	2010	2011	2012	2013	2014	2015	2016	2017	2018	2019	2020
433	417	430	407	398	381	376	416	412	422			

GRÁFICO DE EVOLUCIÓN DEL INDICADOR

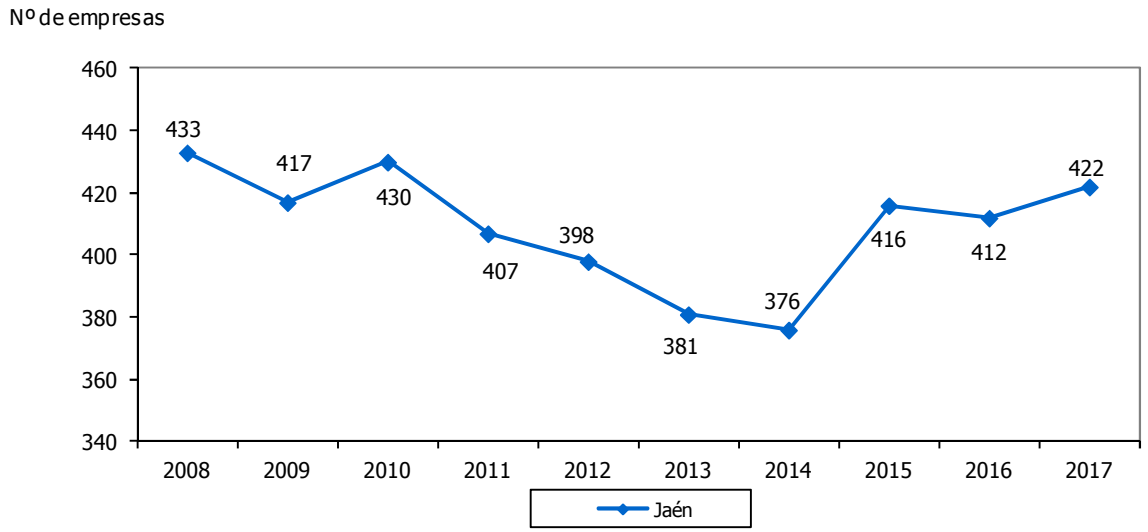

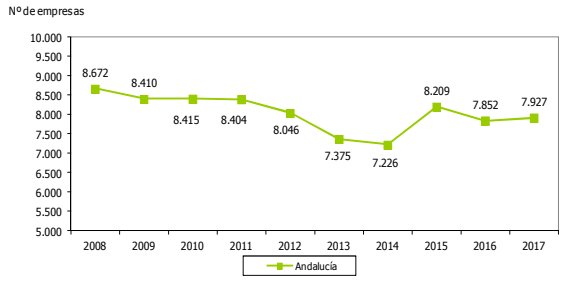

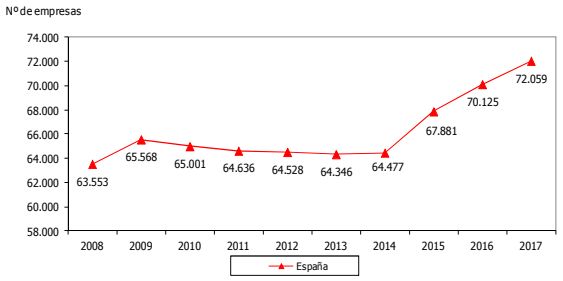

EMPRESAS DEL ÁMBITO CULTURAL RESPECTO AL TOTAL	4.39
ESTRATEGIA/S	Jaén, cultural y educativa
TENDENCIA DESEADA/VALOR A ALCANZAR	Aumento
DEFINICIÓN/DESCRIPCIÓN DEL INDICADOR	Empresas cuya actividad económica principal pertenece al ámbito cultural en relación al número total de empresas: (empresas culturales/total de empresas) x 100
UNIDAD DE MEDIDA	%
ÚLTIMO DATO DISPONIBLE	1,25
FECHA DEL ÚLTIMO DATO DISPONIBLE	2017
FUENTE	Instituto de Estadística y Cartografía de Andalucía (IECA), *Sistema de Información Multiterritorial de Andalucía* Elaboración propia
PERIODICIDAD	Anual
OTRA INFORMACIÓN RELEVANTE	Los datos para España tiene como fuente el Instituto Nacional de Estadística (INE), *Directorio Central de Empresas* Se han considerado actividades culturales las que pertenecen a los siguientes grupos de la CNAE 2009: "artes gráficas y reproducción de soportes grabados", "edición", "actividades cinematográficas, de vídeo y de programas de televisión, grabación de sonido y edición musical", "actividades de programación y emisión de radio y televisión", "actividades de creación, artísticas y espectáculos" y "actividades de bibliotecas, archivos, museos y otras actividades culturales"

2008	2009	2010	2011	2012	2013	2014	2015	2016	2017	2018	2019	2020
1,16	1,17	1,26	1,22	1,21	1,15	1,14	1,27	1,23	1,25			

GRÁFICO DE EVOLUCIÓN DEL INDICADOR

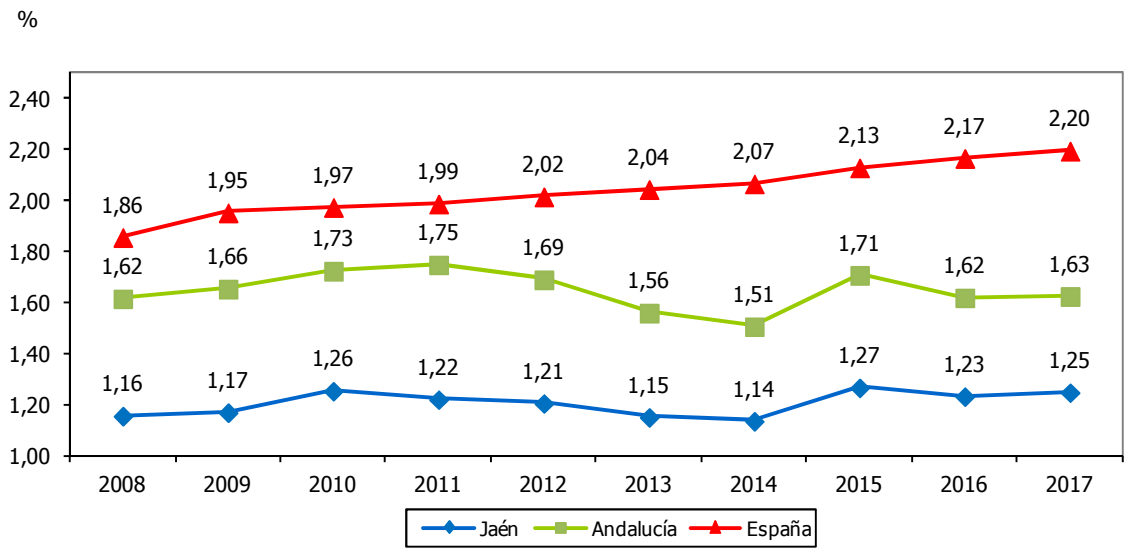

JAÉN, CULTURAL Y EDUCATIVA
(INDICADORES DESAGREGADOS POR SEXO)

4.1a. Tasa de fracaso escolar bruta masculina

4.1b. Tasa de fracaso escolar bruta femenina

4.8a. Hombres matriculados en la UJA

4.8b. Mujeres matriculadas en la UJA

4.10a. Hombres egresados de la UJA

4.10b. Mujeres egresadas de la UJA

4.21a. Hombres que practican deporte de forma habitual

4.21b. Mujeres que practican deporte de forma habitual

4.22a. Licencias federativas de hombres

4.22b. Licencias federativas de mujeres

4.32a. Abandono escolar prematuro masculino

4.32b. Abandono escolar prematuro femenino

4.36a. Hombres ocupados en actividades culturales

4.36b. Mujeres ocupadas en actividades culturales

4.37a. Hombres ocupados en actividades culturales respecto al total

4.37b. Mujeres ocupadas en actividades culturales respecto al total

TASA DE FRACASO ESCOLAR BRUTA MASCULINA	4.1a

ESTRATEGIA/S	Jaén, cultural y educativa
TENDENCIA DESEADA/VALOR A ALCANZAR	Disminución
DEFINICIÓN/DESCRIPCIÓN DEL INDICADOR	Alumnado masculino que no ha conseguido graduarse en educación secundaria obligatoria (ESO): 100-tasa bruta de graduación masculina Tasa bruta de graduación masculina = (alumnos graduados en ESO/alumnos en "edad teórica" de comienzo del último curso de la ESO) x 100
UNIDAD DE MEDIDA	%
ÚLTIMO DATO DISPONIBLE	23,70
FECHA DEL ÚLTIMO DATO DISPONIBLE	Curso 2015/2016
FUENTE	Consejería de Educación y Deporte de la Junta de Andalucía, *Sistema Andaluz de Indicadores de la Educación* Elaboración propia
PERIODICIDAD	Anual
OTRA INFORMACIÓN RELEVANTE	

07/08	08/09	09/10	10/11	11/12	12/13	13/14	14/15	15/16	16/17	17/18	18/19	19/20
---	30,00	28,80	27,10	29,00	27,60	29,20	25,70	23,70				

GRÁFICO DE EVOLUCIÓN DEL INDICADOR

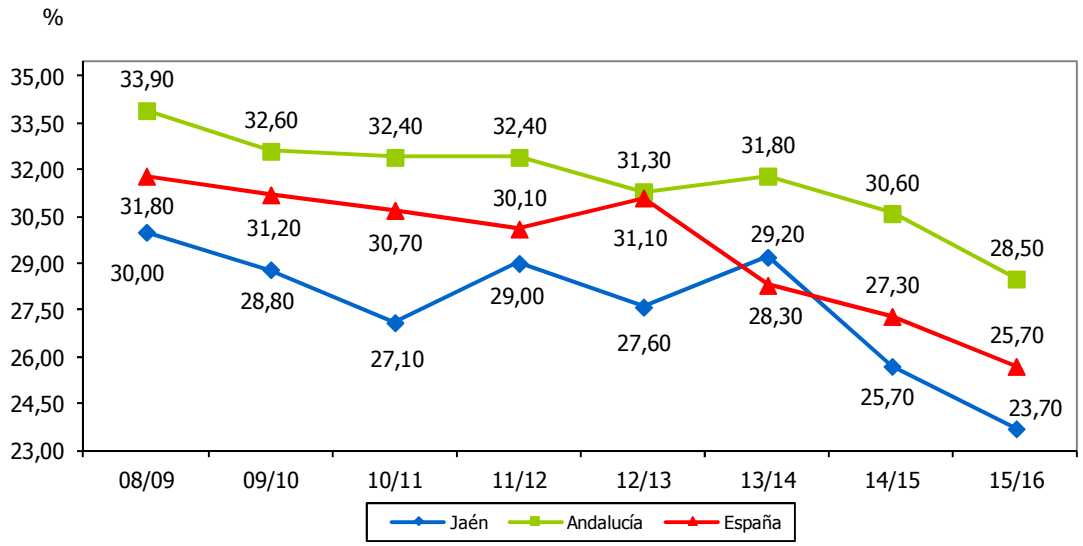

TASA DE FRACASO ESCOLAR BRUTA FEMENINA												4.1b
ESTRATEGIA/S	Jaén, cultural y educativa											
TENDENCIA DESEADA/VALOR A ALCANZAR	Disminución											
DEFINICIÓN/DESCRIPCIÓN DEL INDICADOR	Alumnado femenino que no ha conseguido graduarse en educación secundaria obligatoria (ESO): 100-tasa bruta de graduación femenina Tasa bruta de graduación femenina = (alumnas graduadas en ESO/alumnas en "edad teórica" de comienzo del último curso de la ESO) x 100											
UNIDAD DE MEDIDA	%											
ÚLTIMO DATO DISPONIBLE	10,40											
FECHA DEL ÚLTIMO DATO DISPONIBLE	Curso 2015/2016											
FUENTE	Consejería de Educación y Deporte de la Junta de Andalucía, *Sistema Andaluz de Indicadores de la Educación* Elaboración propia											
PERIODICIDAD	Anual											
OTRA INFORMACIÓN RELEVANTE												
07/08	**08/09**	**09/10**	**10/11**	**11/12**	**12/13**	**13/14**	**14/15**	**15/16**	**16/17**	**17/18**	**18/19**	**19/20**
---	15,80	13,90	13,60	18,30	14,60	13,20	11,90	10,40				

GRÁFICO DE EVOLUCIÓN DEL INDICADOR

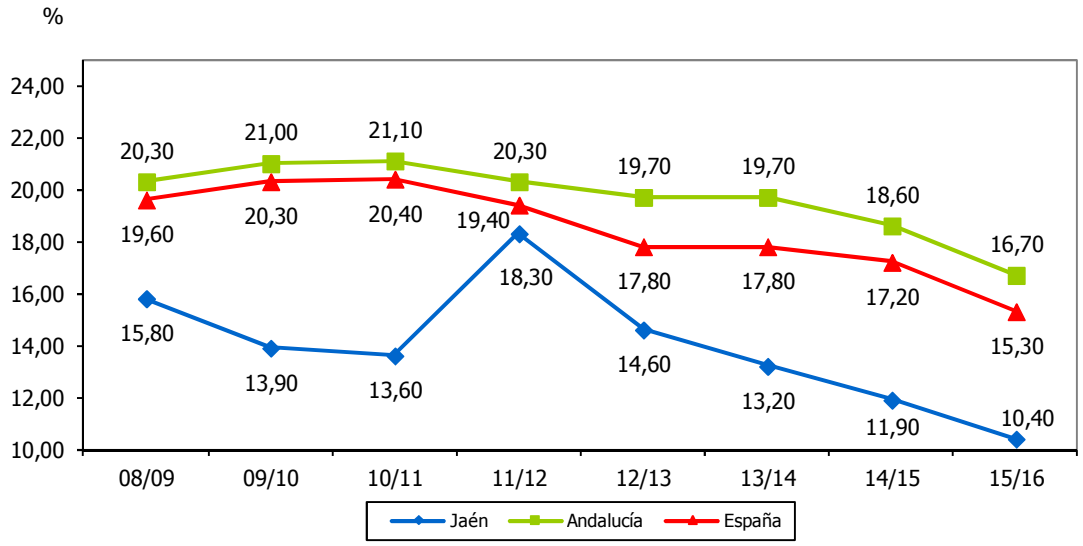

HOMBRES MATRICULADOS EN LA UJA												4.8a
ESTRATEGIA/S	Jaén, cultural y educativa											
TENDENCIA DESEADA/VALOR A ALCANZAR	Aumento											
DEFINICIÓN/DESCRIPCIÓN DEL INDICADOR	Hombres matriculados en la Universidad de Jaén en primer ciclo, segundo ciclo o grado											
UNIDAD DE MEDIDA	Nº de personas											
ÚLTIMO DATO DISPONIBLE	5.807											
FECHA DEL ÚLTIMO DATO DISPONIBLE	Curso 2017/2018											
FUENTE	Universidad de Jaén, *Anuario Estadístico* Elaboración propia											
PERIODICIDAD	Anual											
OTRA INFORMACIÓN RELEVANTE												
07/08	**08/09**	**09/10**	**10/11**	**11/12**	**12/13**	**13/14**	**14/15**	**15/16**	**16/17**	**17/18**	**18/19**	**19/20**
6.677	6.882	7.189	7.248	7.395	7.063	6.957	6.570	5.985	5.913	5.807		

GRÁFICO DE EVOLUCIÓN DEL INDICADOR

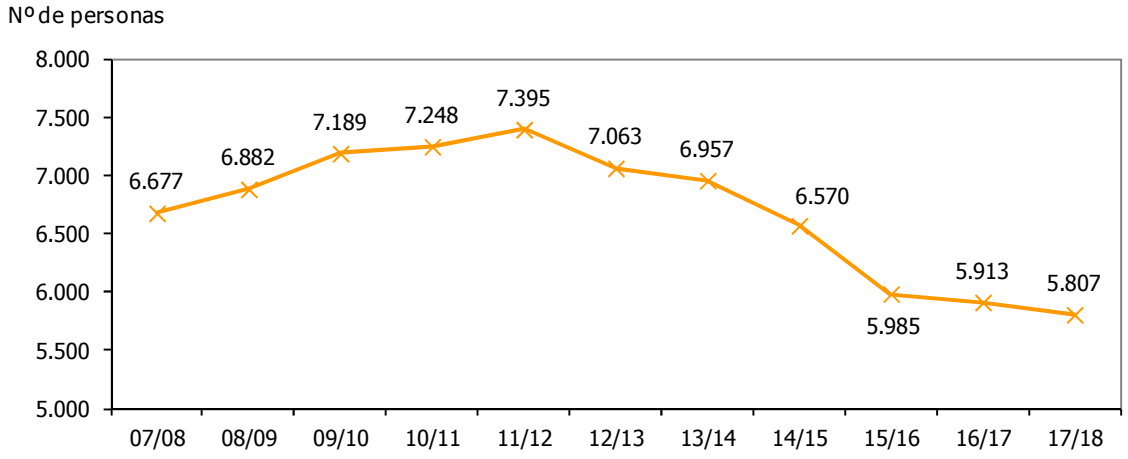

MUJERES MATRICULADAS EN LA UJA												4.8b
ESTRATEGIA/S	Jaén, cultural y educativa											
TENDENCIA DESEADA/VALOR A ALCANZAR	Aumento											
DEFINICIÓN/DESCRIPCIÓN DEL INDICADOR	Mujeres matriculadas en la Universidad de Jaén en primer ciclo, segundo ciclo o grado											
UNIDAD DE MEDIDA	Nº de personas											
ÚLTIMO DATO DISPONIBLE	7.141											
FECHA DEL ÚLTIMO DATO DISPONIBLE	Curso 2017/2018											
FUENTE	Universidad de Jaén, *Anuario Estadístico* Elaboración propia											
PERIODICIDAD	Anual											
OTRA INFORMACIÓN RELEVANTE												
07/08	**08/09**	**09/10**	**10/11**	**11/12**	**12/13**	**13/14**	**14/15**	**15/16**	**16/17**	**17/18**	**18/19**	**19/20**
7.860	8.111	8.576	8.463	8.366	8.109	8.057	7.568	7.168	7.141	7.141		

GRÁFICO DE EVOLUCIÓN DEL INDICADOR

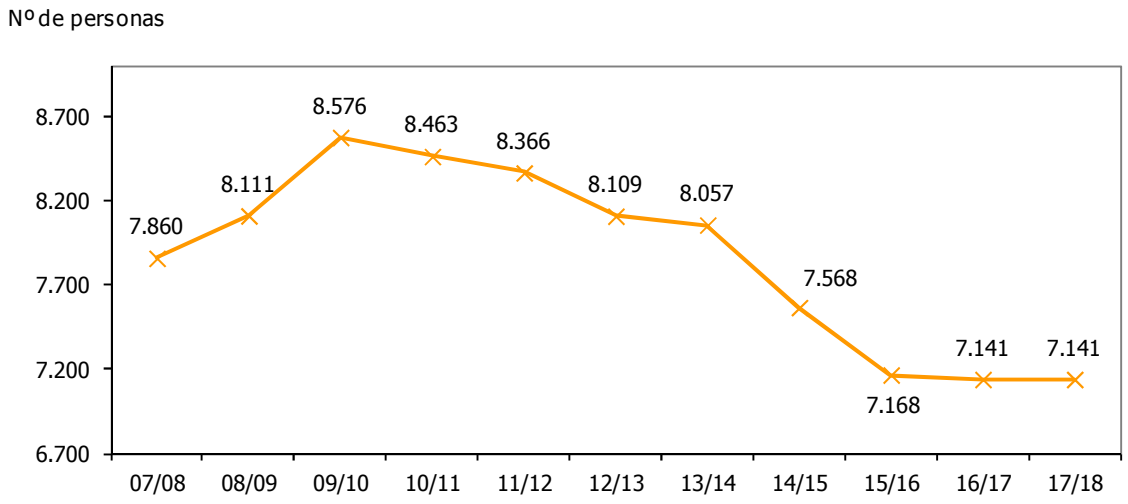

HOMBRES EGRESADOS DE LA UJA												4.10a
ESTRATEGIA/S	Jaén, cultural y educativa											
TENDENCIA DESEADA/VALOR A ALCANZAR	Aumento											
DEFINICIÓN/DESCRIPCIÓN DEL INDICADOR	Alumnos egresados de la Universidad de Jaén de primer ciclo, segundo ciclo y grado											
UNIDAD DE MEDIDA	Nº de personas											
ÚLTIMO DATO DISPONIBLE	773											
FECHA DEL ÚLTIMO DATO DISPONIBLE	Curso 2016/2017											
FUENTE	Universidad de Jaén, *Anuario Estadístico* Elaboración propia											
PERIODICIDAD	Anual											
OTRA INFORMACIÓN RELEVANTE												
07/08	**08/09**	**09/10**	**10/11**	**11/12**	**12/13**	**13/14**	**14/15**	**15/16**	**16/17**	**17/18**	**18/19**	**19/20**
880	945	938	1.098	1.138	996	1.119	1.026	780	773			

GRÁFICO DE EVOLUCIÓN DEL INDICADOR

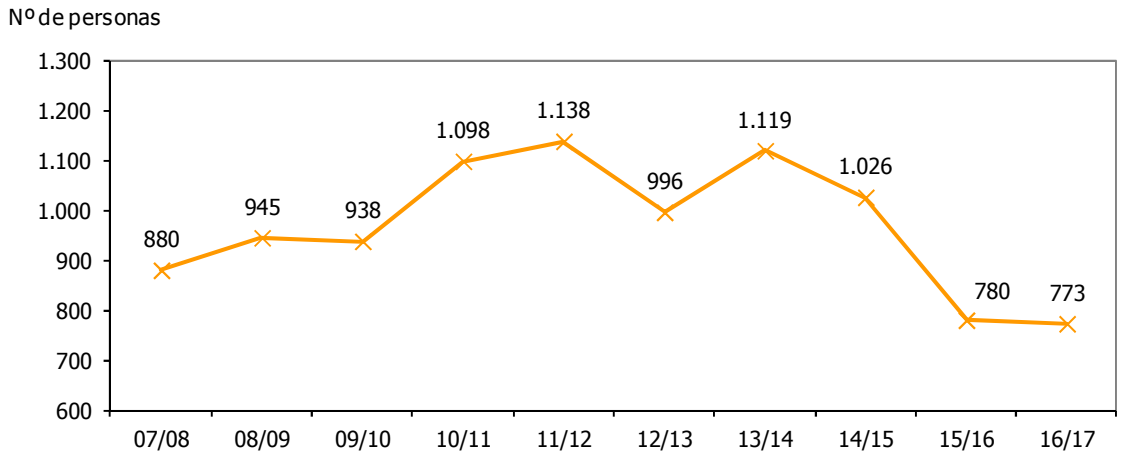

MUJERES EGRESADAS DE LA UJA												4.10b
ESTRATEGIA/S	Jaén, cultural y educativa											
TENDENCIA DESEADA/VALOR A ALCANZAR	Aumento											
DEFINICIÓN/DESCRIPCIÓN DEL INDICADOR	Alumnas egresadas de la Universidad de Jaén de primer ciclo, segundo ciclo y grado											
UNIDAD DE MEDIDA	Nº de personas											
ÚLTIMO DATO DISPONIBLE	1.125											
FECHA DEL ÚLTIMO DATO DISPONIBLE	Curso 2016/2017											
FUENTE	Universidad de Jaén, *Anuario Estadístico* Elaboración propia											
PERIODICIDAD	Anual											
OTRA INFORMACIÓN RELEVANTE												
07/08	**08/09**	**09/10**	**10/11**	**11/12**	**12/13**	**13/14**	**14/15**	**15/16**	**16/17**	**17/18**	**18/19**	**19/20**
1.388	1.535	1.514	1.701	1.545	1.357	1.553	1.374	1.203	1.125			

GRÁFICO DE EVOLUCIÓN DEL INDICADOR

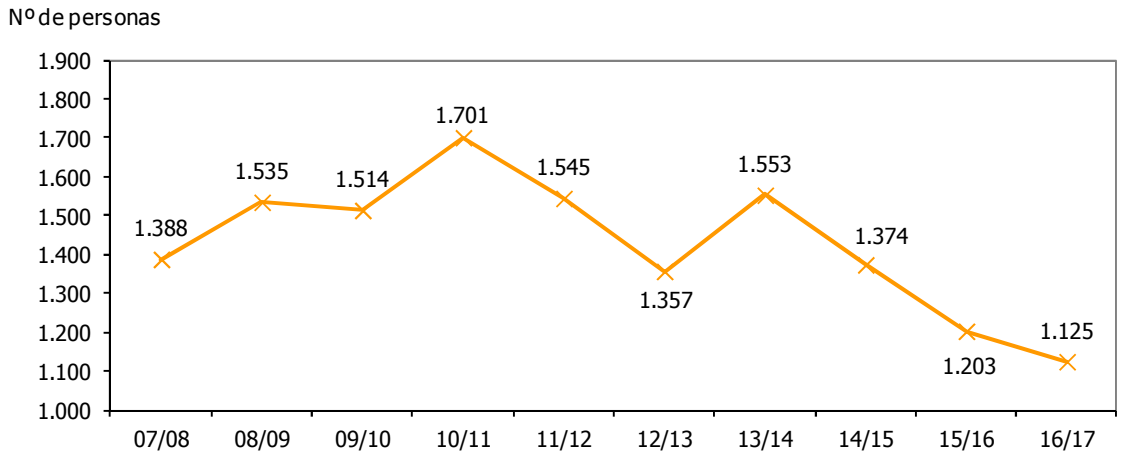

HOMBRES QUE PRACTICAN DEPORTE DE FORMA HABITUAL												4.21a
ESTRATEGIA/S	Jaén, cultural y educativa / Jaén, provincia para la convivencia y el bienestar social											
TENDENCIA DESEADA/VALOR A ALCANZAR	Aumento											
DEFINICIÓN/DESCRIPCIÓN DEL INDICADOR	Tasa de práctica deportiva masculina: hombres que han practicado alguna actividad deportiva en los últimos doce meses en relación al total											
UNIDAD DE MEDIDA	%											
ÚLTIMO DATO DISPONIBLE	49,20											
FECHA DEL ÚLTIMO DATO DISPONIBLE	2017											
FUENTE	Empresa Pública de Deporte Andaluz, *Hábitos y actitudes de la población andaluza ante el deporte*											
PERIODICIDAD	Quinquenal											
OTRA INFORMACIÓN RELEVANTE												
2007	**2008**	**2009**	**2010**	**2011**	**2012**	**2013**	**2014**	**2015**	**2016**	**2017**	**2018**	**2019**
37,76	---	---	---	---	52,20	---	---	---	---	49,20	---	

GRÁFICO DE EVOLUCIÓN DEL INDICADOR

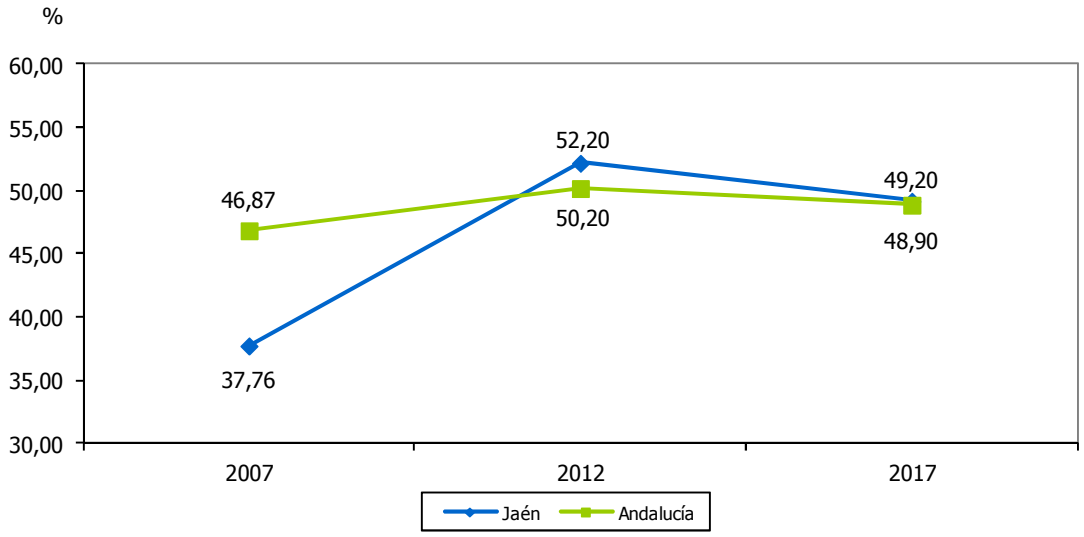

MUJERES QUE PRACTICAN DEPORTE DE FORMA HABITUAL	4.21b

ESTRATEGIA/S	Jaén, cultural y educativa / Jaén, provincia para la convivencia y el bienestar social
TENDENCIA DESEADA/VALOR A ALCANZAR	Aumento
DEFINICIÓN/DESCRIPCIÓN DEL INDICADOR	Tasa de práctica deportiva femenina: mujeres que han practicado alguna actividad deportiva en los últimos doce meses en relación al total
UNIDAD DE MEDIDA	%
ÚLTIMO DATO DISPONIBLE	31,20
FECHA DEL ÚLTIMO DATO DISPONIBLE	2017
FUENTE	Empresa Pública de Deporte Andaluz, *Hábitos y actitudes de la población andaluza ante el deporte*
PERIODICIDAD	Quinquenal
OTRA INFORMACIÓN RELEVANTE	

2007	2008	2009	2010	2011	2012	2013	2014	2015	2016	2017	2018	2019
31,53	---	---	---	---	31,90	---	---	---	---	31,20	---	

GRÁFICO DE EVOLUCIÓN DEL INDICADOR

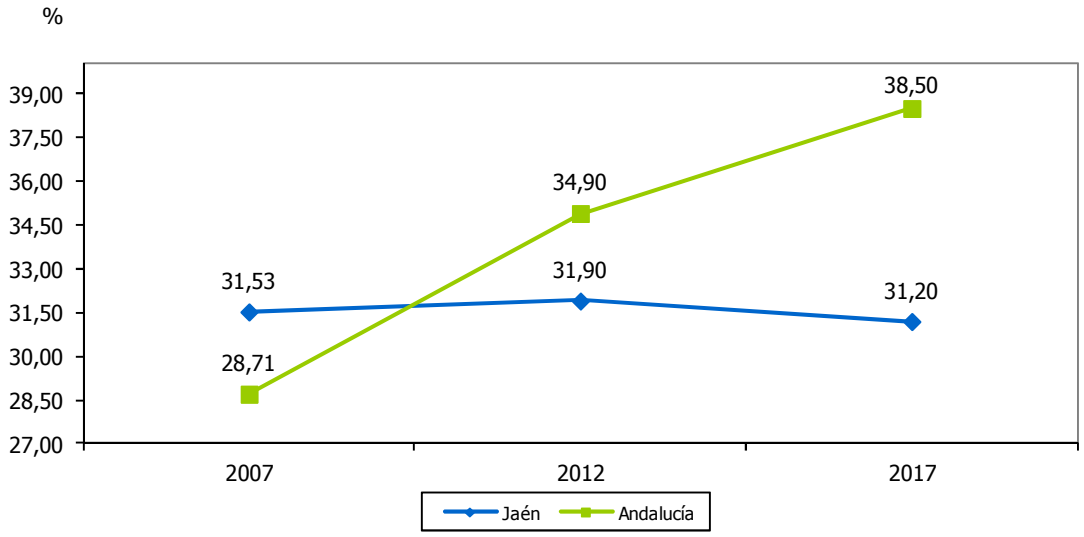

LICENCIAS FEDERATIVAS DE HOMBRES												4.22a
ESTRATEGIA/S	Jaén, cultural y educativa											
TENDENCIA DESEADA/VALOR A ALCANZAR	Aumento											
DEFINICIÓN/DESCRIPCIÓN DEL INDICADOR	Licencias concedidas a hombres para la práctica de actividades deportivas en una federación											
UNIDAD DE MEDIDA	Nº de licencias											
ÚLTIMO DATO DISPONIBLE	36.419											
FECHA DEL ÚLTIMO DATO DISPONIBLE	2016											
FUENTE	Instituto de Estadística y Cartografía de Andalucía (IECA), *Anuario Estadístico de Andalucía*											
PERIODICIDAD	Anual											
OTRA INFORMACIÓN RELEVANTE	No se ofrecen datos de carácter provincial para 2010											
2008	**2009**	**2010**	**2011**	**2012**	**2013**	**2014**	**2015**	**2016**	**2017**	**2018**	**2019**	**2020**
36.674	39.519	---	40.617	40.034	38.068	35.884	36.310	36.419				

GRÁFICOS DE EVOLUCIÓN DEL INDICADOR

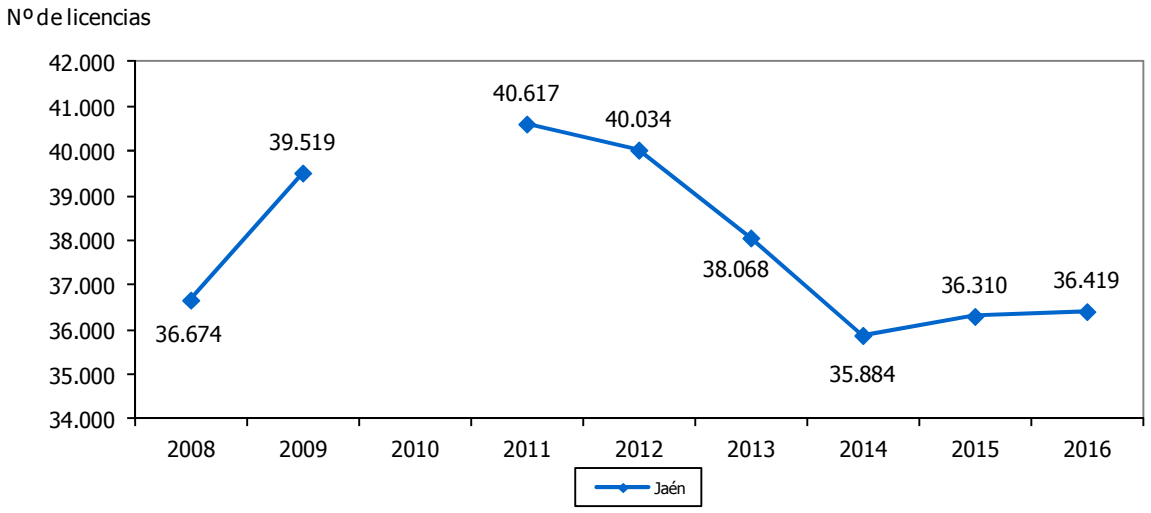

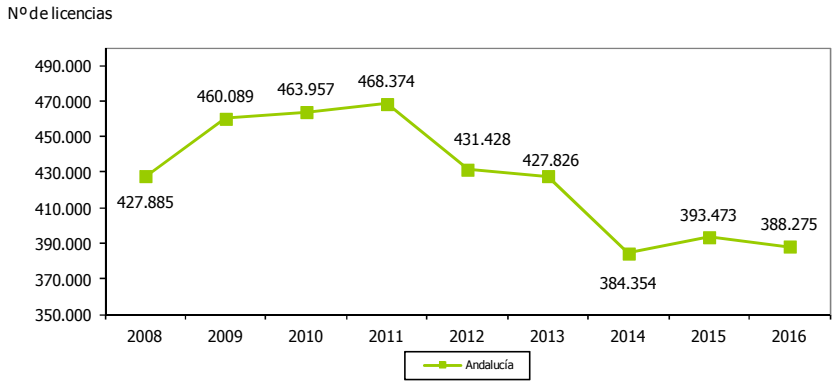

LICENCIAS FEDERATIVAS DE MUJERES												4.22b
ESTRATEGIA/S	Jaén, cultural y educativa											
TENDENCIA DESEADA/VALOR A ALCANZAR	Aumento											
DEFINICIÓN/DESCRIPCIÓN DEL INDICADOR	Licencias concedidas a mujeres para la práctica de actividades deportivas en una federación											
UNIDAD DE MEDIDA	Nº de licencias											
ÚLTIMO DATO DISPONIBLE	5.192											
FECHA DEL ÚLTIMO DATO DISPONIBLE	2016											
FUENTE	Instituto de Estadística y Cartografía de Andalucía (IECA), *Anuario Estadístico de Andalucía*											
PERIODICIDAD	Anual											
OTRA INFORMACIÓN RELEVANTE	No se ofrecen datos de carácter provincial para 2010											
2008	**2009**	**2010**	**2011**	**2012**	**2013**	**2014**	**2015**	**2016**	**2017**	**2018**	**2019**	**2020**
4.525	5.031	---	5.621	6.150	5.552	4.786	4.588	5.192				

GRÁFICOS DE EVOLUCIÓN DEL INDICADOR

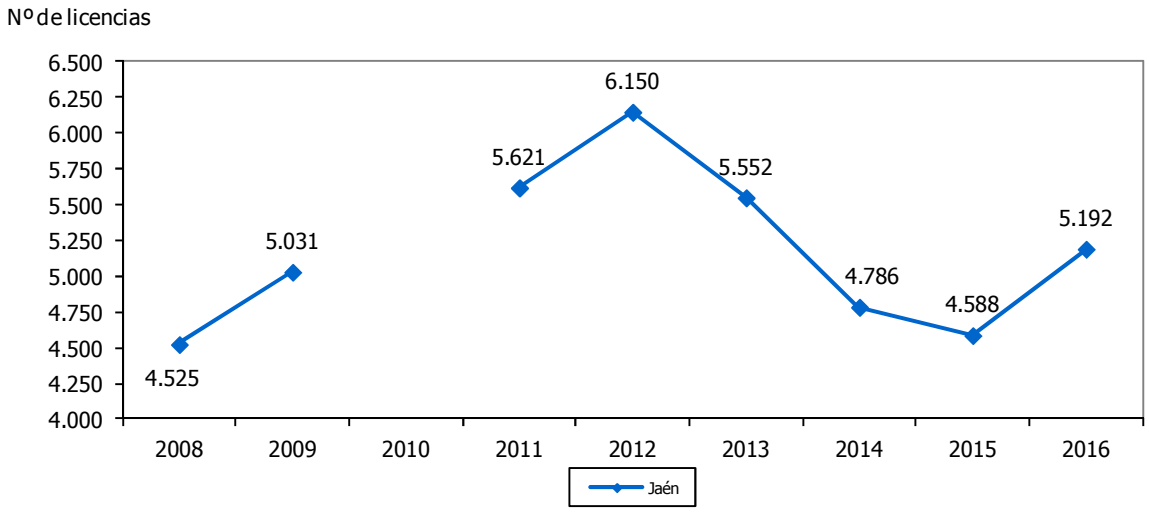

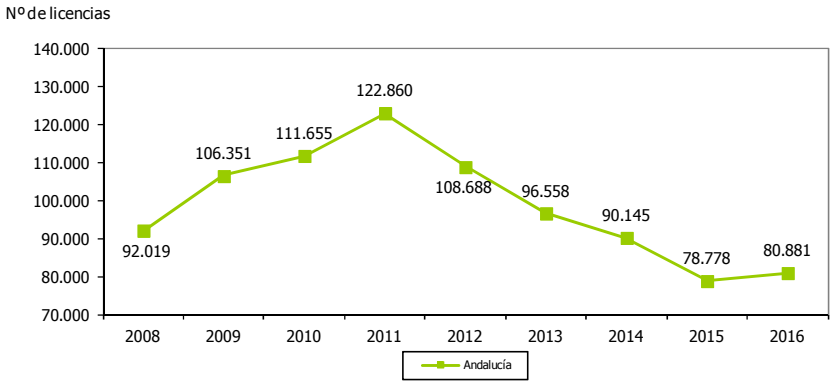

ABANDONO ESCOLAR PREMATURO MASCULINO												4.32a
ESTRATEGIA/S	Jaén, cultural y educativa											
TENDENCIA DESEADA/VALOR A ALCANZAR	Disminución											
DEFINICIÓN/DESCRIPCIÓN DEL INDICADOR	Hombres de 18 a 24 años que no están escolarizados y que tienen como estudios máximos educación secundaria obligatoria o anteriores niveles educativos											
UNIDAD DE MEDIDA	%											
ÚLTIMO DATO DISPONIBLE	32,10											
FECHA DEL ÚLTIMO DATO DISPONIBLE	2017											
FUENTE	Consejería de Educación y Deporte de la Junta de Andalucía, *Sistema andaluz de Indicadores de la Educación*											
PERIODICIDAD	Anual											
OTRA INFORMACIÓN RELEVANTE	No hay datos disponibles para 2015 y 2016											
2008	**2009**	**2010**	**2011**	**2012**	**2013**	**2014**	**2015**	**2016**	**2017**	**2018**	**2019**	**2020**
41,40	44,30	38,30	36,50	36,20	31,20	31,70	---	---	32,10			

GRÁFICO DE EVOLUCIÓN DEL INDICADOR

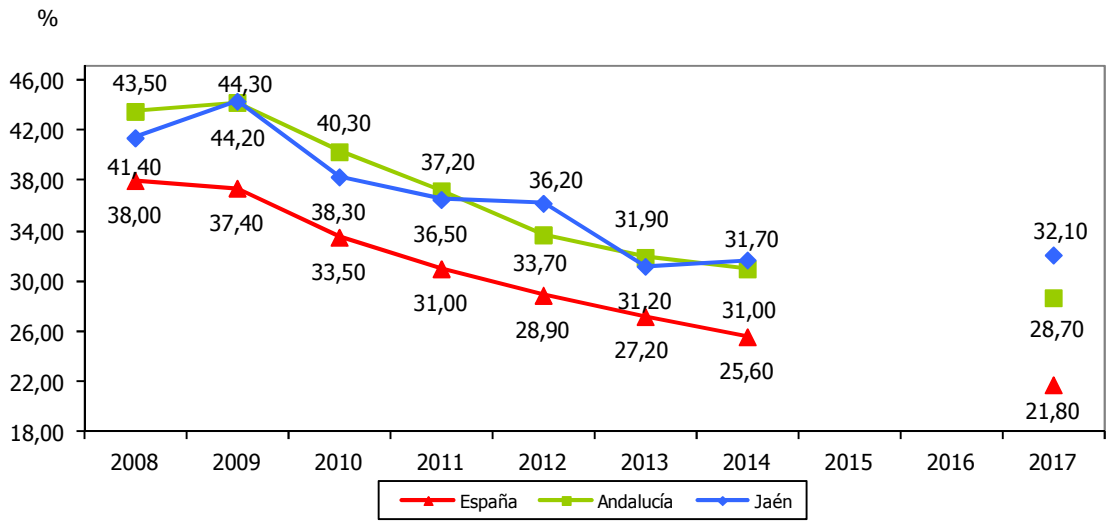

ABANDONO ESCOLAR PREMATURO FEMENINO												4.32b
ESTRATEGIA/S	Jaén, cultural y educativa											
TENDENCIA DESEADA/VALOR A ALCANZAR	Disminución											
DEFINICIÓN/DESCRIPCIÓN DEL INDICADOR	Mujeres de 18 a 24 años que no están escolarizadas y que tienen como estudios máximos educación secundaria obligatoria o anteriores niveles educativos											
UNIDAD DE MEDIDA	%											
ÚLTIMO DATO DISPONIBLE	14,50											
FECHA DEL ÚLTIMO DATO DISPONIBLE	2017											
FUENTE	Consejería de Educación y Deporte de la Junta de Andalucía, *Sistema andaluz de Indicadores de la Educación*											
PERIODICIDAD	Anual											
OTRA INFORMACIÓN RELEVANTE	No hay datos disponibles para 2015 y 2016											
2008	**2009**	**2010**	**2011**	**2012**	**2013**	**2014**	**2015**	**2016**	**2017**	**2018**	**2019**	**2020**
31,60	29,30	24,60	23,10	26,70	22,20	18,90	---	---	14,50			

GRÁFICO DE EVOLUCIÓN DEL INDICADOR

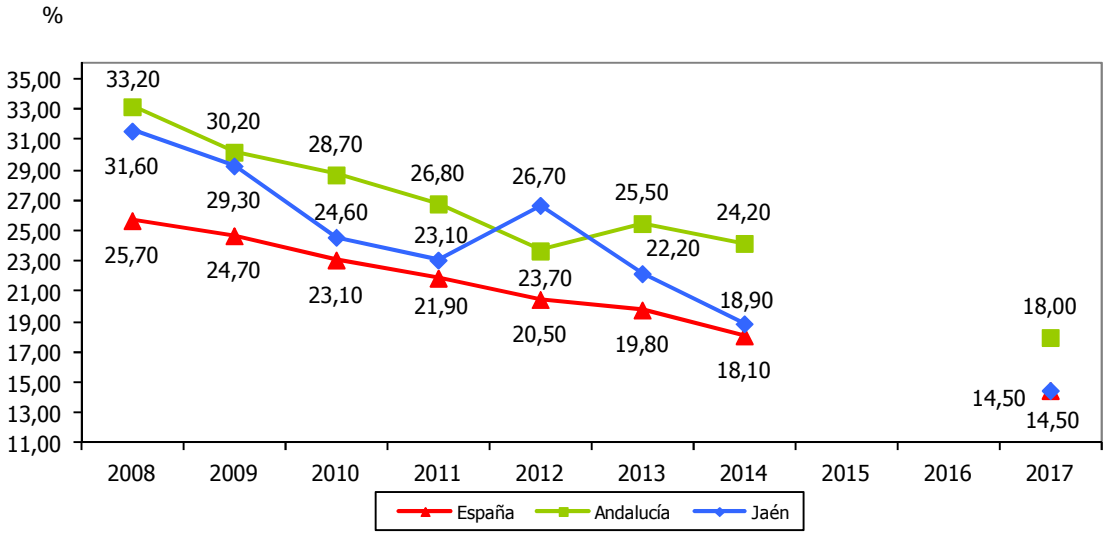

HOMBRES OCUPADOS EN ACTIVIDADES CULTURALES	4.36a

ESTRATEGIA/S	Jaén, cultural y educativa
TENDENCIA DESEADA/VALOR A ALCANZAR	Aumento
DEFINICIÓN/DESCRIPCIÓN DEL INDICADOR	Hombres ocupados que desarrollan su actividad laboral en el ámbito cultural
UNIDAD DE MEDIDA	Nº de personas
ÚLTIMO DATO DISPONIBLE	997
FECHA DEL ÚLTIMO DATO DISPONIBLE	2018
FUENTE	Instituto de Estadística y Cartografía de Andalucía (IECA), *Sistema de Información Multiterritorial de Andalucía* Elaboración propia
PERIODICIDAD	Anual
OTRA INFORMACIÓN RELEVANTE	Los datos para España tiene como fuente el Instituto Nacional de Estadística (INE), *Encuesta de Población Activa* Se han considerado actividades culturales las que pertenecen a los siguientes grupos de la CNAE 2009: "artes gráficas y reproducción de soportes grabados", "edición", "actividades cinematográficas, de vídeo y de programas de televisión, grabación de sonido y edición musical", "actividades de programación y emisión de radio y televisión", "actividades de creación, artísticas y espectáculos" y "actividades de bibliotecas, archivos, museos y otras actividades culturales"

2008	2009	2010	2011	2012	2013	2014	2015	2016	2017	2018	2019	2020
2.089	1.810	726	991	1.487	913	1.140	686	769	1.336	997		

GRÁFICO DE EVOLUCIÓN DEL INDICADOR

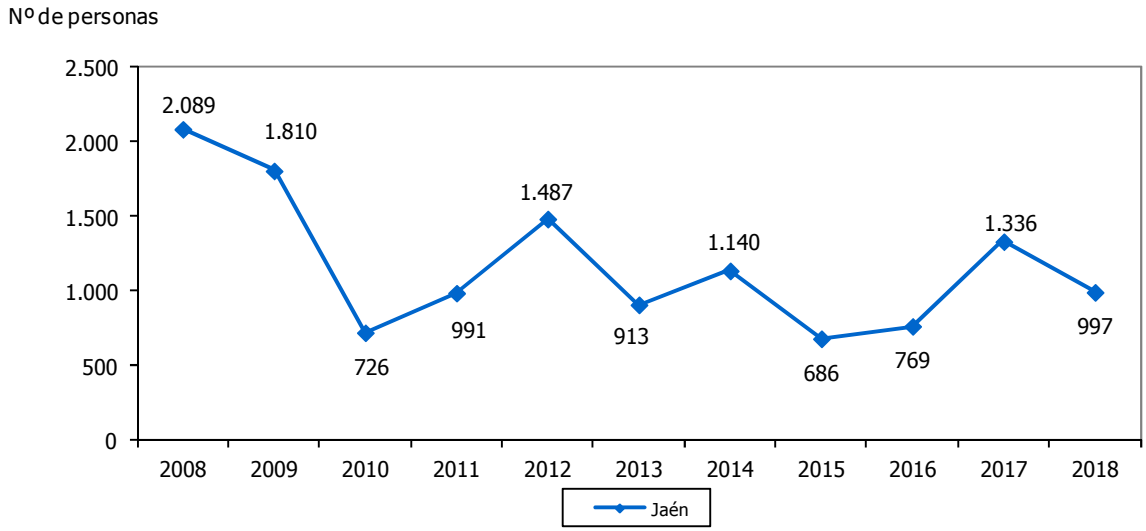

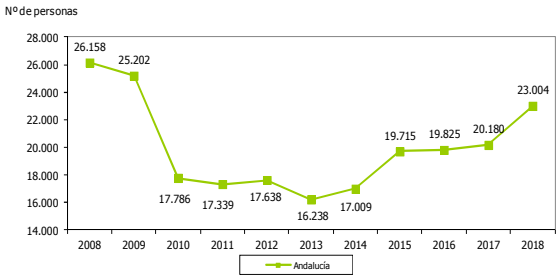

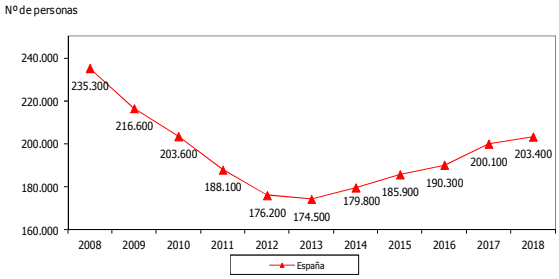

MUJERES OCUPADAS EN ACTIVIDADES CULTURALES	4.36b

ESTRATEGIA/S	Jaén, cultural y educativa
TENDENCIA DESEADA/VALOR A ALCANZAR	Aumento
DEFINICIÓN/DESCRIPCIÓN DEL INDICADOR	Mujeres ocupadas que desarrollan su actividad laboral en el ámbito cultural
UNIDAD DE MEDIDA	Nº de personas
ÚLTIMO DATO DISPONIBLE	1.026
FECHA DEL ÚLTIMO DATO DISPONIBLE	2018
FUENTE	Instituto de Estadística y Cartografía de Andalucía (IECA), *Sistema de Información Multiterritorial de Andalucía* Elaboración propia
PERIODICIDAD	Anual
OTRA INFORMACIÓN RELEVANTE	Los datos para España tiene como fuente el Instituto Nacional de Estadística (INE), *Encuesta de Población Activa* Se han considerado actividades culturales las que pertenecen a los siguientes grupos de la CNAE 2009: "artes gráficas y reproducción de soportes grabados", "edición", "actividades cinematográficas, de vídeo y de programas de televisión, grabación de sonido y edición musical", "actividades de programación y emisión de radio y televisión", "actividades de creación, artísticas y espectáculos" y "actividades de bibliotecas, archivos, museos y otras actividades culturales"

2008	2009	2010	2011	2012	2013	2014	2015	2016	2017	2018	2019	2020
1.118	657	470	1.251	625	732	894	411	220	969	1.026		

GRÁFICO DE EVOLUCIÓN DEL INDICADOR

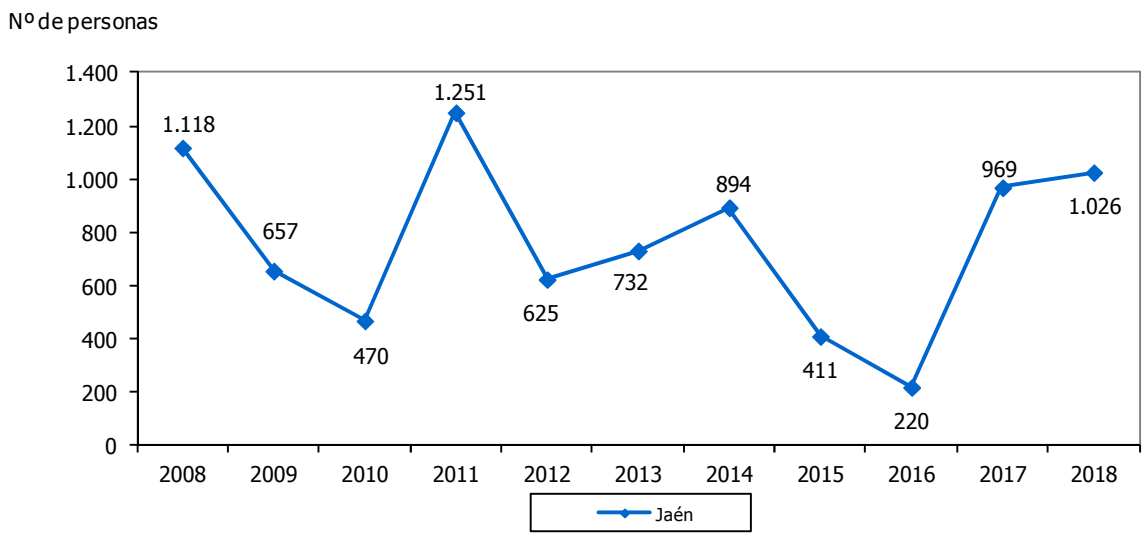

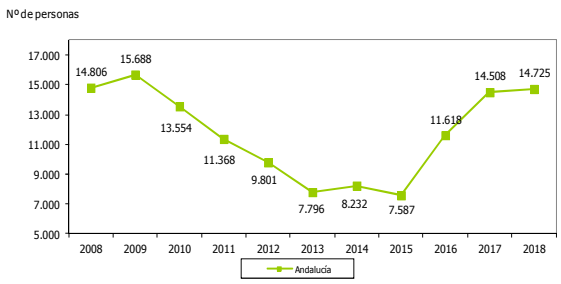

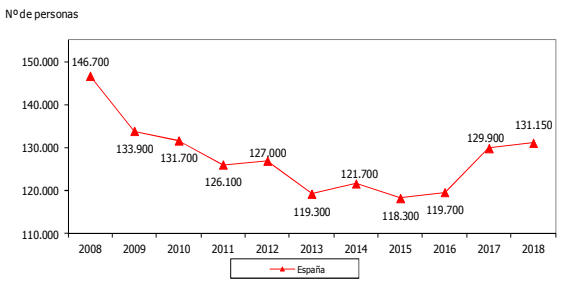

HOMBRES OCUPADOS EN ACTIVIDADES CULTURALES RESPECTO AL TOTAL	4.37a

ESTRATEGIA/S	Jaén, cultural y educativa
TENDENCIA DESEADA/VALOR A ALCANZAR	Aumento
DEFINICIÓN/DESCRIPCIÓN DEL INDICADOR	Hombres ocupados que desarrollan su actividad laboral en el ámbito cultural en relación al total de población ocupada masculina: (hombres ocupados en el ámbito cultural/hombres ocupados totales) x 100
UNIDAD DE MEDIDA	%
ÚLTIMO DATO DISPONIBLE	0,79
FECHA DEL ÚLTIMO DATO DISPONIBLE	2018
FUENTE	Instituto de Estadística y Cartografía de Andalucía (IECA), *Sistema de Información Multiterritorial de Andalucía* Elaboración propia
PERIODICIDAD	Anual
OTRA INFORMACIÓN RELEVANTE	Los datos para España tiene como fuente el Instituto Nacional de Estadística (INE), *Encuesta de Población Activa* Se han considerado actividades culturales las que pertenecen a los siguientes grupos de la CNAE 2009: "artes gráficas y reproducción de soportes grabados", "edición", "actividades cinematográficas, de vídeo y de programas de televisión, grabación de sonido y edición musical", "actividades de programación y emisión de radio y televisión", "actividades de creación, artísticas y espectáculos" y "actividades de bibliotecas, archivos, museos y otras actividades culturales"

2008	2009	2010	2011	2012	2013	2014	2015	2016	2017	2018	2019	2020
1,35	1,30	0,53	0,75	1,29	0,83	0,95	0,59	0,65	1,04	0,79		

GRÁFICO DE EVOLUCIÓN DEL INDICADOR

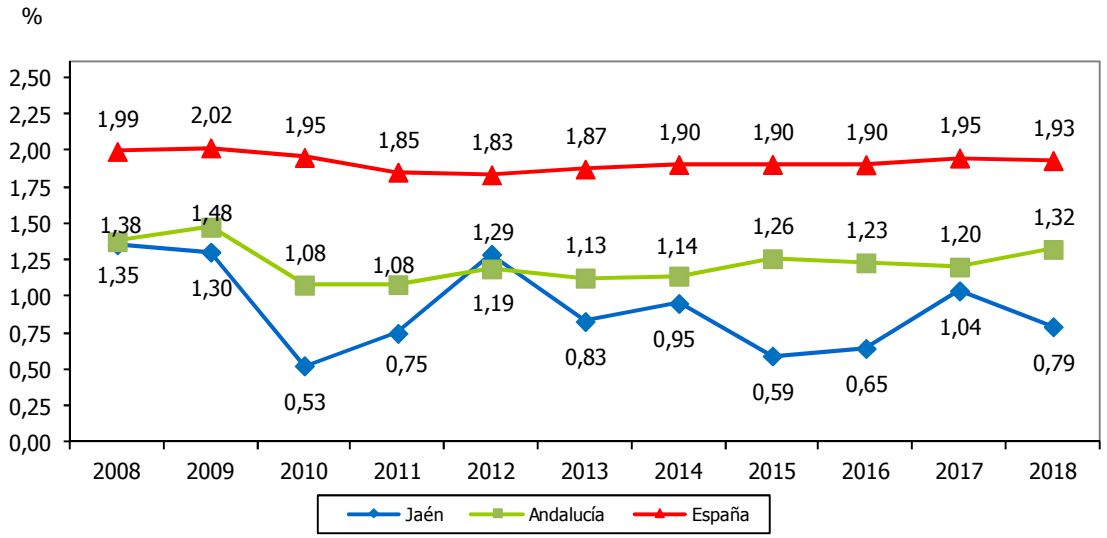

MUJERES OCUPADAS EN ACTIVIDADES CULTURALES RESPECTO AL TOTAL	4.37b

ESTRATEGIA/S	Jaén, cultural y educativa
TENDENCIA DESEADA/VALOR A ALCANZAR	Aumento
DEFINICIÓN/DESCRIPCIÓN DEL INDICADOR	Mujeres ocupadas que desarrollan su actividad laboral en el ámbito cultural en relación al total de población ocupada femenina: (mujeres ocupadas en el ámbito cultural/mujeres ocupadas totales) x 100
UNIDAD DE MEDIDA	%
ÚLTIMO DATO DISPONIBLE	1,12
FECHA DEL ÚLTIMO DATO DISPONIBLE	2018
FUENTE	Instituto de Estadística y Cartografía de Andalucía (IECA), *Sistema de Información Multiterritorial de Andalucía* Elaboración propia
PERIODICIDAD	Anual
OTRA INFORMACIÓN RELEVANTE	Los datos para España tiene como fuente el Instituto Nacional de Estadística (INE), *Encuesta de Población Activa* Se han considerado actividades culturales las que pertenecen a los siguientes grupos de la CNAE 2009: "artes gráficas y reproducción de soportes grabados", "edición", "actividades cinematográficas, de vídeo y de programas de televisión, grabación de sonido y edición musical", "actividades de programación y emisión de radio y televisión", "actividades de creación, artísticas y espectáculos" y "actividades de bibliotecas, archivos, museos y otras actividades culturales"

2008	2009	2010	2011	2012	2013	2014	2015	2016	2017	2018	2019	2020
1,31	0,79	0,55	1,53	0,81	0,96	1,15	0,50	0,27	1,10	1,12		

GRÁFICO DE EVOLUCIÓN DEL INDICADOR

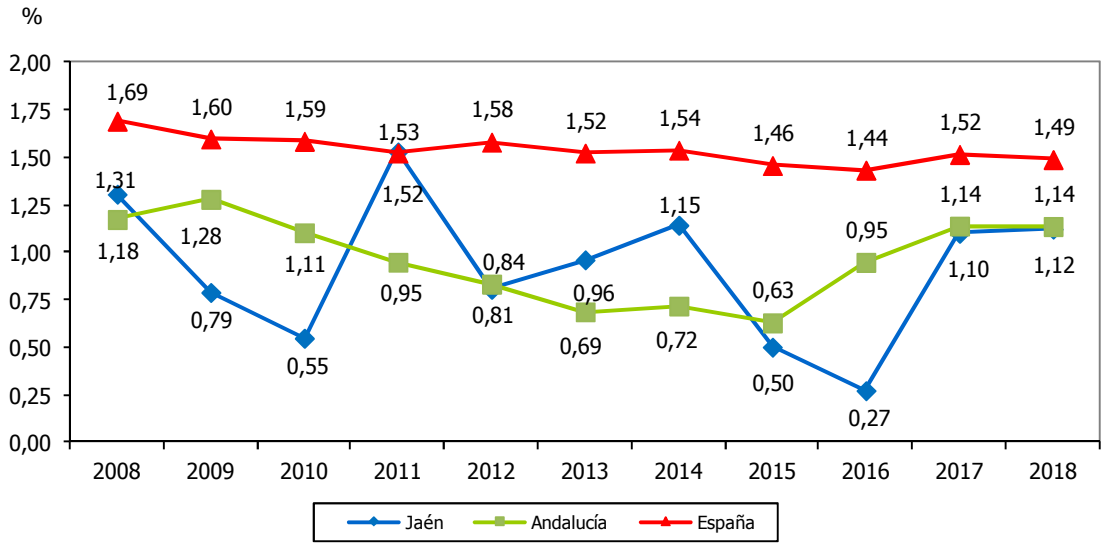

JAÉN, PARAÍSO INTERIOR

5.1. Viajeros que pernoctan en establecimientos hoteleros
5.2. Pernoctaciones en establecimientos hoteleros
5.3. Estancia media
5.4. Grado de ocupación
5.5. Gasto medio diario
5.6. Ingresos por turismo
5.7. Índice sintético de percepción del visitante
5.8. Cuota de mercado en Andalucía
5.9. Establecimientos hoteleros
5.10. Plazas en establecimientos hoteleros
5.11. Apartamentos turísticos
5.12. Plazas en apartamentos turísticos
5.13. Acampamentos turísticos
5.14. Plazas en acampamentos turísticos
5.15. Alojamientos de turismo rural
5.16. Plazas en alojamientos de turismo rural
5.17. Establecimientos de alojamiento turístico
5.18. Plazas de alojamiento turístico
5.19. Museos y centros de interpretación
5.20. Empresas de servicios turísticos
5.21. Personal empleado en establecimientos hoteleros
5.22. Viajeros andaluces respecto al total nacional
5.23. Viajeros extranjeros respecto al total
5.24. Viajeros entrados en Úbeda y Baeza
5.25. Viajeros entrados en Jaén capital

5.26. Viajeros entrados en el Parque Natural de Cazorla, Segura y Las Villas
5.27. Viajeros entrados en otros destinos
5.28. Bienes del patrimonio inmueble
5.29. Bienes del patrimonio inmueble incoados
5.30. Viajeros que pernoctan en establecimientos no hoteleros
5.31. Pernoctaciones en establecimientos no hoteleros
5.32. Índice Espacial de Frecuentación Turística
5.33. Personal empleado en establecimientos no hoteleros

VIAJEROS QUE PERNOCTAN EN ESTABLECIMIENTOS HOTELEROS	5.1
ESTRATEGIA/S	Jaén, paraíso interior
TENDENCIA DESEADA/VALOR A ALCANZAR	Aumento
DEFINICIÓN/DESCRIPCIÓN DEL INDICADOR	Personas que realizan una o más pernoctaciones seguidas en el mismo alojamiento hotelero
UNIDAD DE MEDIDA	Nº de personas
ÚLTIMO DATO DISPONIBLE	540.751
FECHA DEL ÚLTIMO DATO DISPONIBLE	2018
FUENTE	Instituto Nacional de Estadística (INE), *Encuesta de Ocupación Hotelera* Elaboración propia
PERIODICIDAD	Mensual
OTRA INFORMACIÓN RELEVANTE	Los datos anuales son el resultado de la suma de los doce meses Los datos del último ejercicio son provisionales

2008	2009	2010	2011	2012	2013	2014	2015	2016	2017	2018	2019	2020
534.659	504.575	485.512	483.665	452.471	435.844	448.655	492.167	524.070	543.518	540.751		

GRÁFICOS DE EVOLUCIÓN DEL INDICADOR

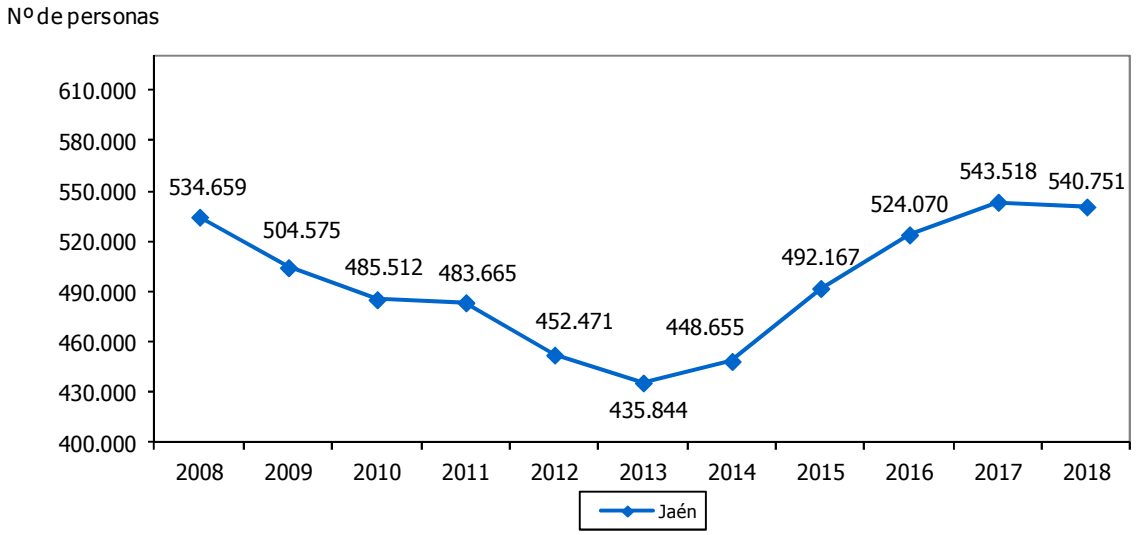

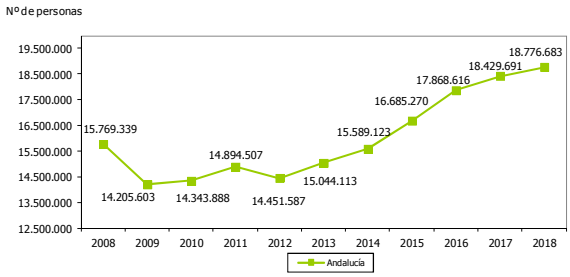

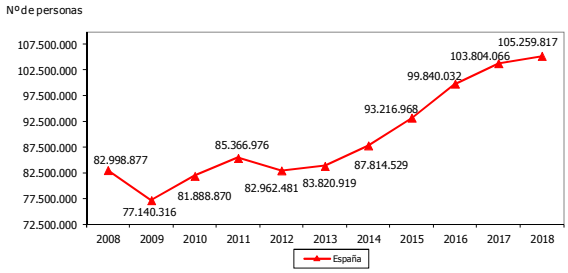

PERNOCTACIONES EN ESTABLECIMIENTOS HOTELEROS	5.2
ESTRATEGIA/S	Jaén, paraíso interior
TENDENCIA DESEADA/VALOR A ALCANZAR	Aumento
DEFINICIÓN/DESCRIPCIÓN DEL INDICADOR	Noches que un viajero se aloja en un establecimiento hotelero
UNIDAD DE MEDIDA	Nº de pernoctaciones
ÚLTIMO DATO DISPONIBLE	967.040
FECHA DEL ÚLTIMO DATO DISPONIBLE	2018
FUENTE	Instituto Nacional de Estadística (INE), *Encuesta de Ocupación Hotelera* Elaboración propia
PERIODICIDAD	Mensual
OTRA INFORMACIÓN RELEVANTE	Los datos anuales son el resultado de la suma de los doce meses Los datos del último ejercicio son provisionales

2008	2009	2010	2011	2012	2013	2014	2015	2016	2017	2018	2019	2020
927.262	856.211	831.353	815.994	772.213	769.676	784.075	855.381	907.416	957.428	967.040		

GRÁFICOS DE EVOLUCIÓN DEL INDICADOR

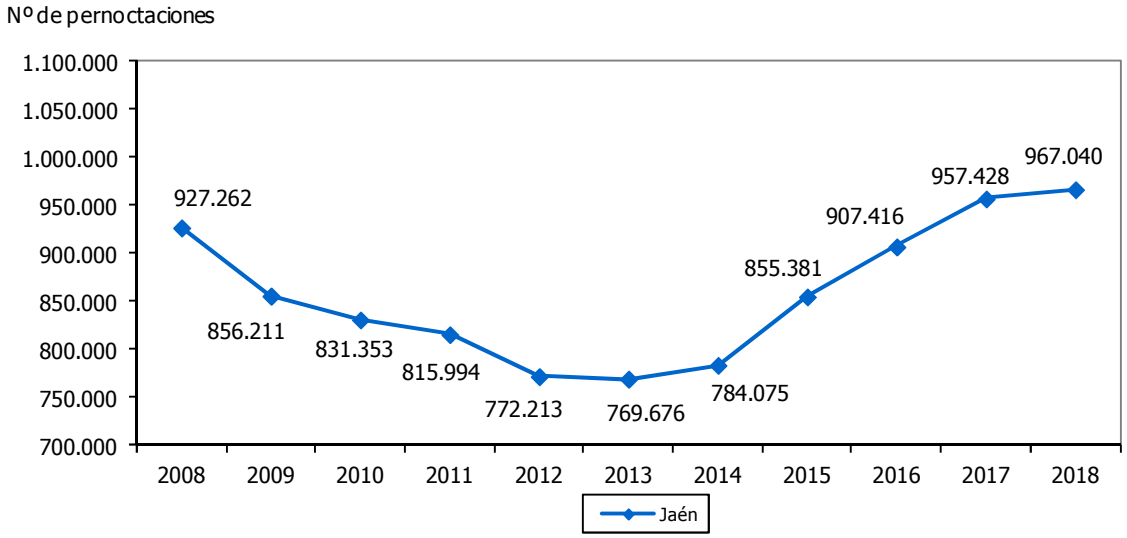

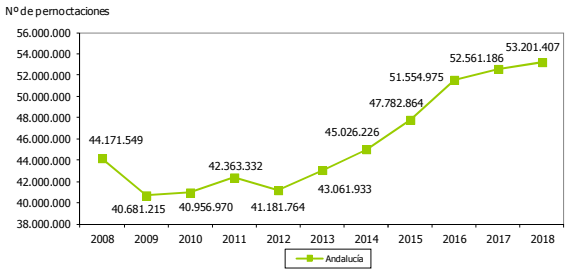

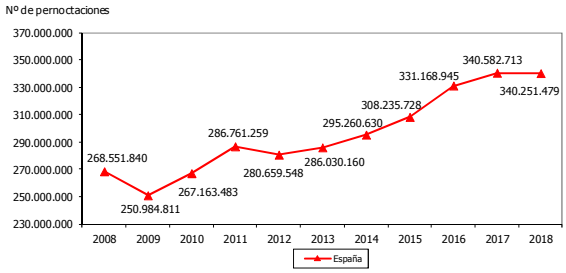

ESTANCIA MEDIA												5.3
ESTRATEGIA/S	Jaén, paraíso interior											
TENDENCIA DESEADA/VALOR A ALCANZAR	Aumento											
DEFINICIÓN/DESCRIPCIÓN DEL INDICADOR	Aproximación al número de días que, por término medio, los viajeros permanecen en los establecimientos: (pernoctaciones/viajeros)											
UNIDAD DE MEDIDA	Días											
ÚLTIMO DATO DISPONIBLE	1,79											
FECHA DEL ÚLTIMO DATO DISPONIBLE	2018											
FUENTE	Instituto Nacional de Estadística (INE), *Encuesta de Ocupación Hotelera* Elaboración propia											
PERIODICIDAD	Mensual											
OTRA INFORMACIÓN RELEVANTE	Los datos anuales son el resultado de la suma de los doce meses Los datos del último ejercicio son provisionales											
2008	**2009**	**2010**	**2011**	**2012**	**2013**	**2014**	**2015**	**2016**	**2017**	**2018**	**2019**	**2020**
1,73	1,69	1,71	1,69	1,71	1,77	1,75	1,74	1,73	1,76	1,79		

GRÁFICO DE EVOLUCIÓN DEL INDICADOR

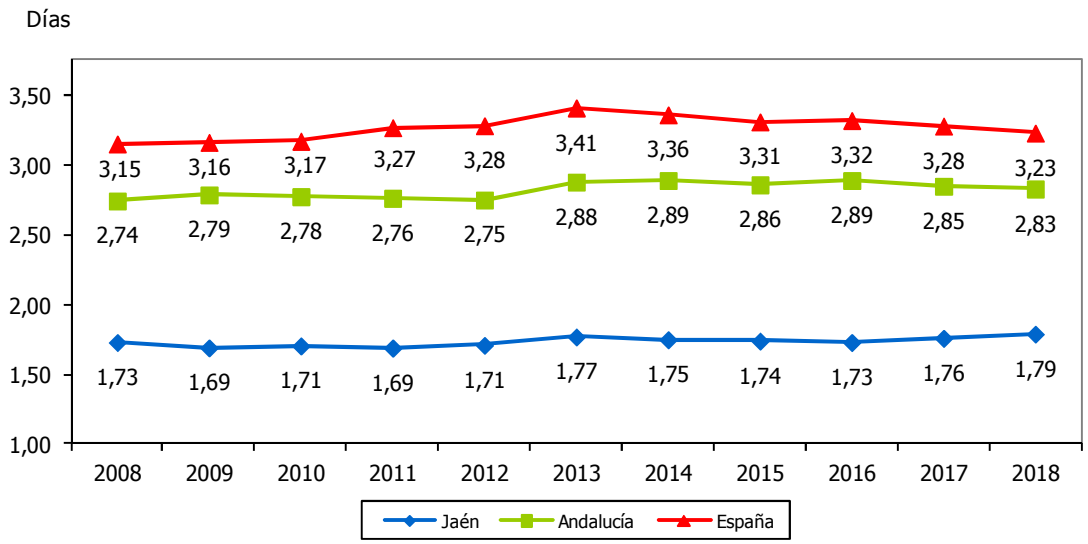

GRADO DE OCUPACIÓN	5.4
ESTRATEGIA/S	Jaén, paraíso interior
TENDENCIA DESEADA/VALOR A ALCANZAR	Aumento
DEFINICIÓN/DESCRIPCIÓN DEL INDICADOR	Total de pernoctaciones en relación al producto de las plazas por los días a que se refieren las pernoctaciones: [pernoctaciones/(plazas x días de pernocta)]
UNIDAD DE MEDIDA	%
ÚLTIMO DATO DISPONIBLE	31,08
FECHA DEL ÚLTIMO DATO DISPONIBLE	2018
FUENTE	Instituto Nacional de Estadística (INE), *Encuesta de Ocupación Hotelera* Elaboración propia
PERIODICIDAD	Mensual
OTRA INFORMACIÓN RELEVANTE	Los datos anuales son el resultado de la suma de los doce meses Los datos del último ejercicio son provisionales

2008	2009	2010	2011	2012	2013	2014	2015	2016	2017	2018	2019	2020
29,70	26,54	25,59	24,63	23,23	23,85	24,97	27,01	29,16	30,64	31,08		

GRÁFICO DE EVOLUCIÓN DEL INDICADOR

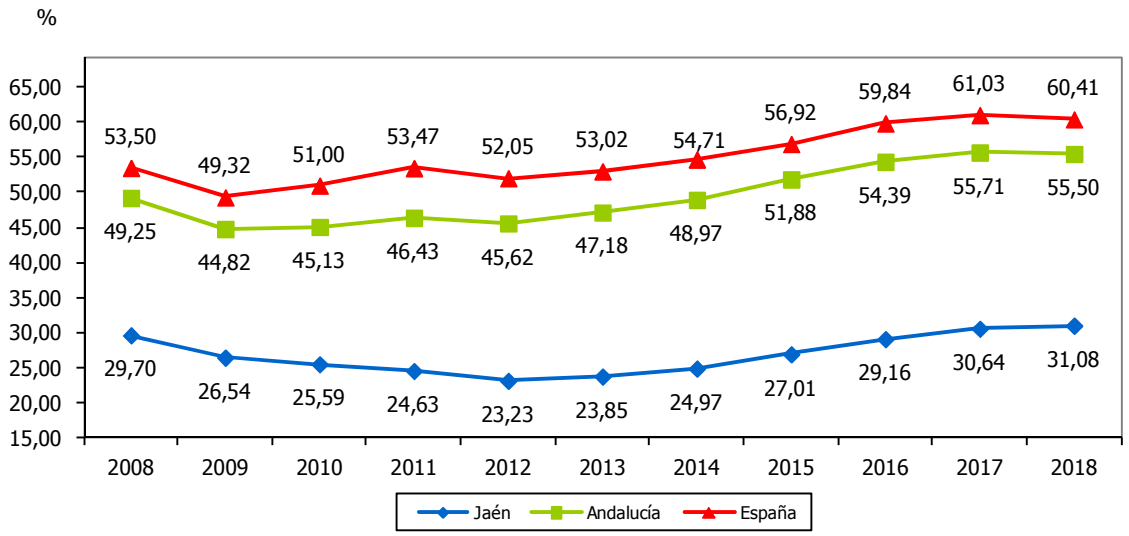

GASTO MEDIO DIARIO	5.5
ESTRATEGIA/S	Jaén, paraíso interior
TENDENCIA DESEADA/VALOR A ALCANZAR	Aumento
DEFINICIÓN/DESCRIPCIÓN DEL INDICADOR	Aproximación al gasto medio diario realizado en el lugar de destino por los viajeros que se desplazan con fines turísticos
UNIDAD DE MEDIDA	Euros
ÚLTIMO DATO DISPONIBLE	85,19
FECHA DEL ÚLTIMO DATO DISPONIBLE	2018
FUENTE	Instituto de Estadística y Cartografía de Andalucía (IECA), *Encuesta de Coyuntura Turística de Andalucía*
PERIODICIDAD	Anual
OTRA INFORMACIÓN RELEVANTE	Los datos de los seis últimos ejercicios son provisionales

2008	2009	2010	2011	2012	2013	2014	2015	2016	2017	2018	2019	2020
83,56	85,00	85,19	92,68	92,50	86,15	92,70	87,56	92,12	82,31	85,19		

GRÁFICO DE EVOLUCIÓN DEL INDICADOR

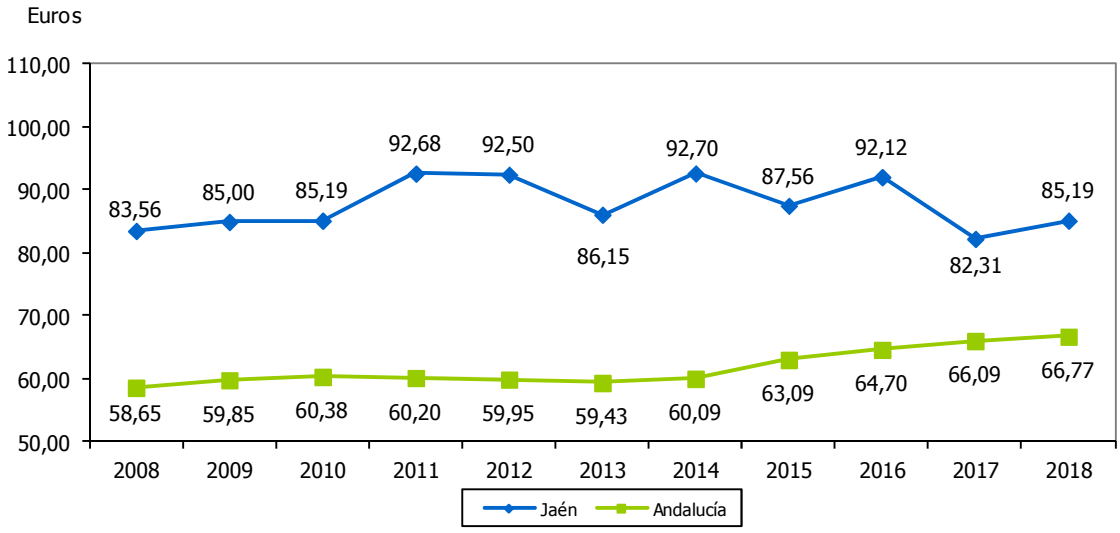

INGRESOS POR TURISMO	5.6
ESTRATEGIA/S	Jaén, paraíso interior
TENDENCIA DESEADA/VALOR A ALCANZAR	Aumento
DEFINICIÓN/DESCRIPCIÓN DEL INDICADOR	Ingresos por turismo calculados como el producto de los viajeros entrados en los diferentes alojamientos turísticos, la estancia media de cada tipo de establecimiento y el gasto medio diario: [Σ (viajeros entrados en cada tipo de alojamiento x estancia media de cada tipo de alojamiento x gasto medio diario)]
UNIDAD DE MEDIDA	Millones de euros
ÚLTIMO DATO DISPONIBLE	112,94
FECHA DEL ÚLTIMO DATO DISPONIBLE	2018
FUENTE	Instituto Nacional de Estadística (INE), *Encuesta de Ocupación Hotelera* Instituto Nacional de Estadística (INE), *Encuesta de Ocupación en Apartamentos Turísticos* Instituto Nacional de Estadística (INE), *Encuesta de Ocupación en Campings* Instituto Nacional de Estadística (INE), *Encuesta de Ocupación de Alojamientos de Turismo Rural* Instituto de Estadística y Cartografía de Andalucía (IECA), *Encuesta de Coyuntura Turística de Andalucía* Elaboración propia
PERIODICIDAD	Anual
OTRA INFORMACIÓN RELEVANTE	Los datos de los seis últimos ejercicios son provisionales

2008	2009	2010	2011	2012	2013	2014	2015	2016	2017	2018	2019	2020
98,96	95,58	91,57	94,66	90,36	86,24	95,05	99,49	116,81	110,02	112,94		

GRÁFICOS DE EVOLUCIÓN DEL INDICADOR

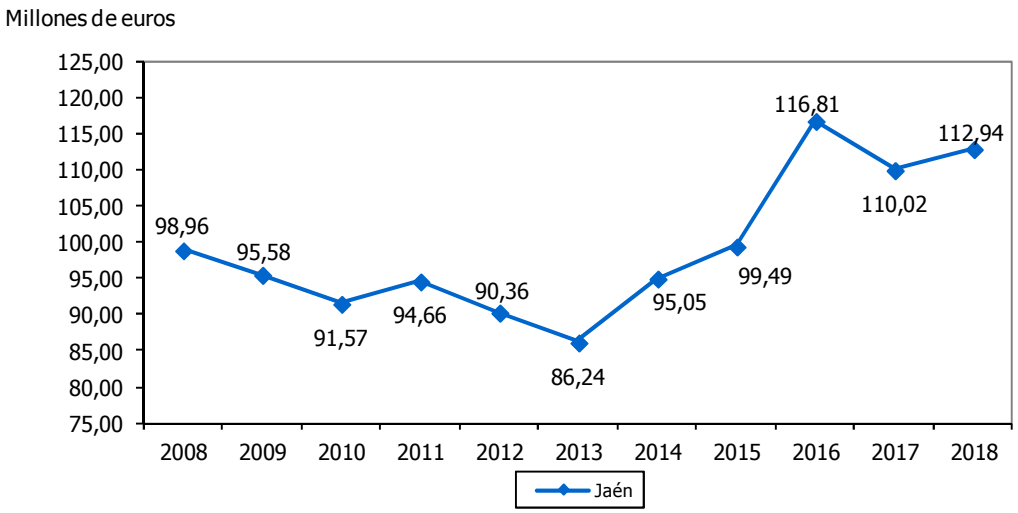

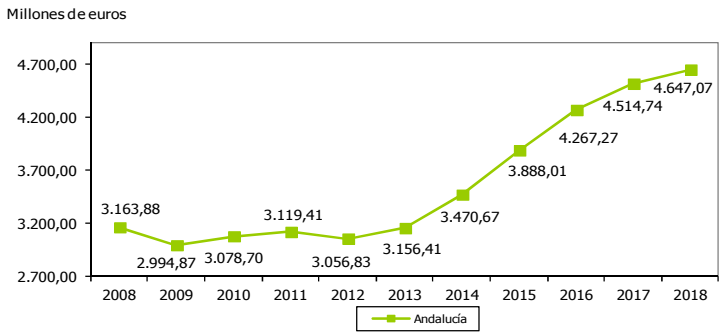

ÍNDICE SINTÉTICO DE PERCEPCIÓN DEL VISITANTE	5.7
ESTRATEGIA/S	Jaén, paraíso interior
TENDENCIA DESEADA/VALOR A ALCANZAR	Aumento
DEFINICIÓN/DESCRIPCIÓN DEL INDICADOR	Media geométrica de las calificaciones dadas por los visitantes para los diferentes conceptos del viaje realizado (alojamiento, restauración, señalización e información turística, etc.)
UNIDAD DE MEDIDA	Calificación (de 1 a 10)
ÚLTIMO DATO DISPONIBLE	8,50
FECHA DEL ÚLTIMO DATO DISPONIBLE	2018
FUENTE	Instituto de Estadística y Cartografía de Andalucía (IECA), *Encuesta de Coyuntura Turística de Andalucía*
PERIODICIDAD	Anual
OTRA INFORMACIÓN RELEVANTE	Los datos de los seis últimos ejercicios son provisionales

2008	2009	2010	2011	2012	2013	2014	2015	2016	2017	2018	2019	2020
7,53	7,60	7,47	7,46	7,54	7,70	7,87	7,99	8,18	8,29	8,50		

GRÁFICO DE EVOLUCIÓN DEL INDICADOR

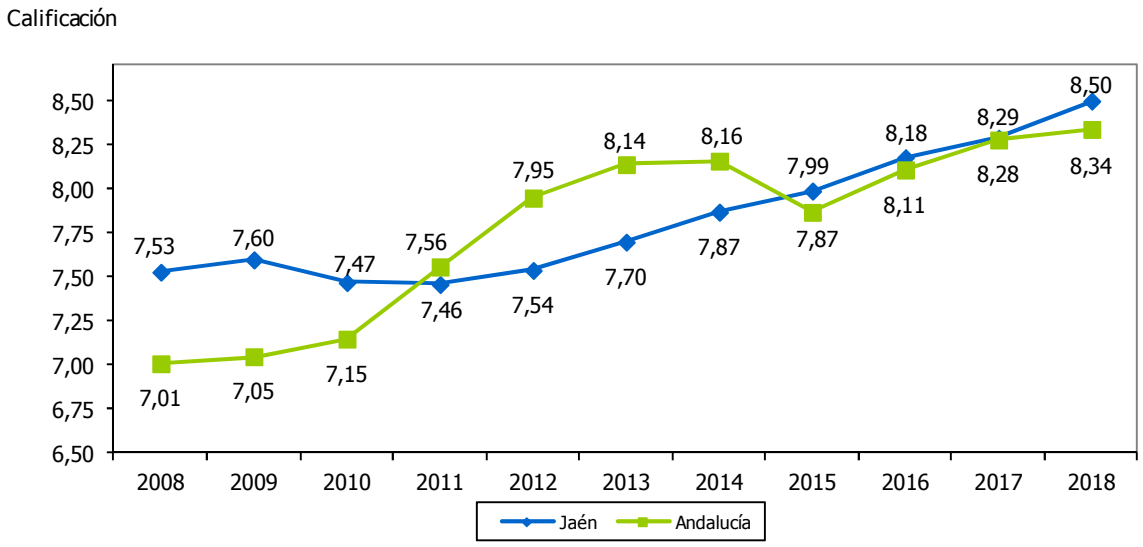

CUOTA DE MERCADO EN ANDALUCÍA	5.8
ESTRATEGIA/S	Jaén, paraíso interior
TENDENCIA DESEADA/VALOR A ALCANZAR	Aumento
DEFINICIÓN/DESCRIPCIÓN DEL INDICADOR	Importancia relativa de la actividad turística de Jaén en relación al total de la Comunidad Autónoma de Andalucía, medida atendiendo al número de pernoctaciones: (pernoctaciones en Jaén/pernoctaciones en Andalucía) x 100
UNIDAD DE MEDIDA	%
ÚLTIMO DATO DISPONIBLE	1,82
FECHA DEL ÚLTIMO DATO DISPONIBLE	2018
FUENTE	Instituto Nacional de Estadística (INE), *Encuesta de Ocupación Hotelera* Elaboración propia
PERIODICIDAD	Mensual
OTRA INFORMACIÓN RELEVANTE	Los datos anuales se han calculado como media de los doce meses A efectos comparativos: Jaén supone el 7% del PIB andaluz y el 8% de su población Los datos del último ejercicio son provisionales

2008	2009	2010	2011	2012	2013	2014	2015	2016	2017	2018	2019	2020
2,10	2,10	2,03	1,93	1,88	1,79	1,74	1,79	1,76	1,82	1,82		

GRÁFICO DE EVOLUCIÓN DEL INDICADOR

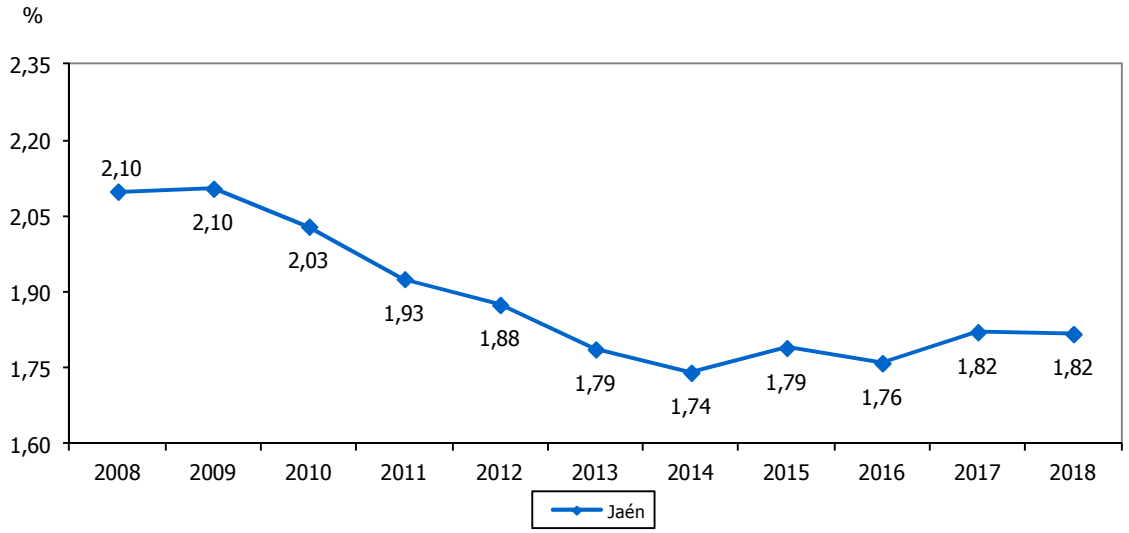

ESTABLECIMIENTOS HOTELEROS												5.9
ESTRATEGIA/S	Jaén, paraíso interior											
TENDENCIA DESEADA/VALOR A ALCANZAR	Aumento											
DEFINICIÓN/DESCRIPCIÓN DEL INDICADOR	Empresas y establecimientos dedicados de modo profesional y habitual al alojamiento de personas mediante precio											
UNIDAD DE MEDIDA	Nº de establecimientos											
ÚLTIMO DATO DISPONIBLE	174											
FECHA DEL ÚLTIMO DATO DISPONIBLE	2018											
FUENTE	Instituto Nacional de Estadística (INE), *Encuesta de Ocupación Hotelera* Elaboración propia											
PERIODICIDAD	Mensual											
OTRA INFORMACIÓN RELEVANTE	Los datos anuales se han calculado como media de los doce meses Los datos del último ejercicio son provisionales											
2008	**2009**	**2010**	**2011**	**2012**	**2013**	**2014**	**2015**	**2016**	**2017**	**2018**	**2019**	**2020**
188	186	183	182	183	185	177	186	178	175	174		

GRÁFICOS DE EVOLUCIÓN DEL INDICADOR

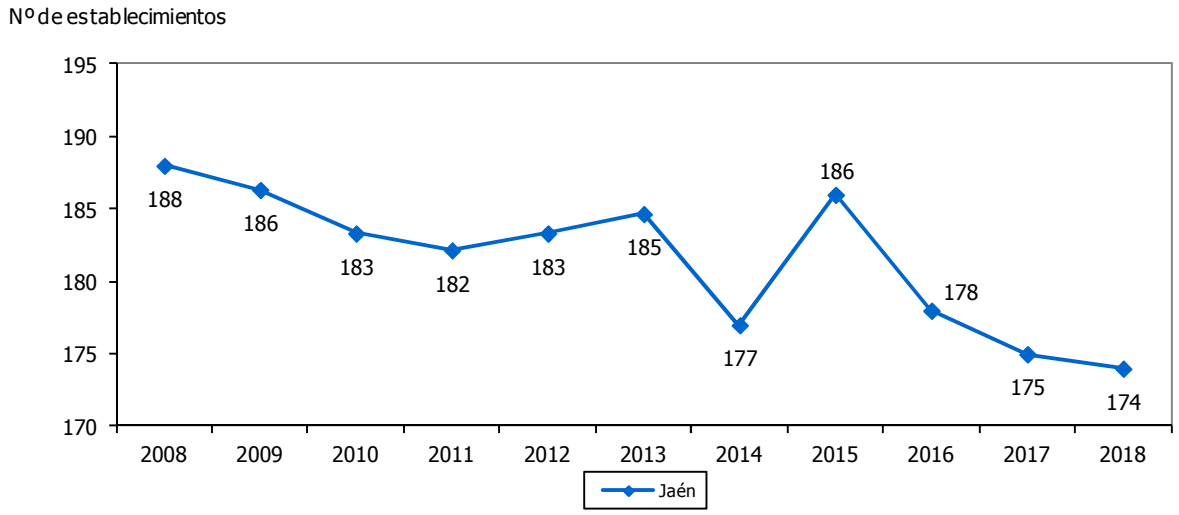

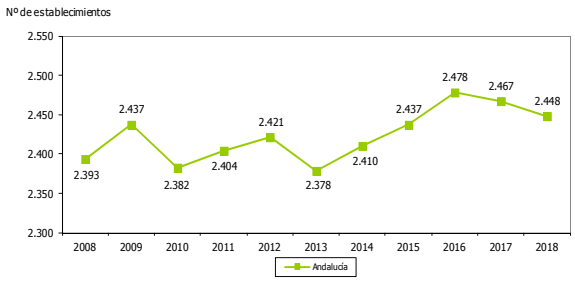

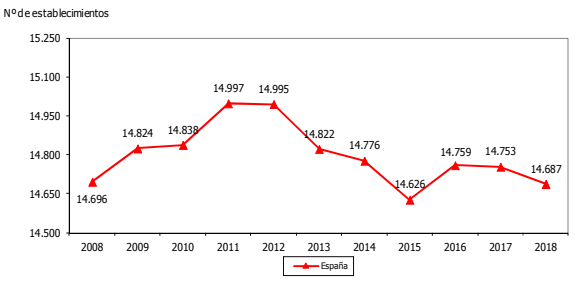

PLAZAS EN ESTABLECIMIENTOS HOTELEROS	5.10
ESTRATEGIA/S	Jaén, paraíso interior
TENDENCIA DESEADA/VALOR A ALCANZAR	Aumento
DEFINICIÓN/DESCRIPCIÓN DEL INDICADOR	Camas fijas en establecimientos hoteleros
UNIDAD DE MEDIDA	Nº de plazas
ÚLTIMO DATO DISPONIBLE	8.444
FECHA DEL ÚLTIMO DATO DISPONIBLE	2018
FUENTE	Instituto Nacional de Estadística (INE), *Encuesta de Ocupación Hotelera* Elaboración propia
PERIODICIDAD	Mensual
OTRA INFORMACIÓN RELEVANTE	Los datos anuales se han calculado como media de los doce meses Los datos del último ejercicio son provisionales

2008	2009	2010	2011	2012	2013	2014	2015	2016	2017	2018	2019	2020
8.478	8.794	8.842	9.037	9.046	8.787	8.560	8.626	8.440	8.489	8.444		

GRÁFICOS DE EVOLUCIÓN DEL INDICADOR

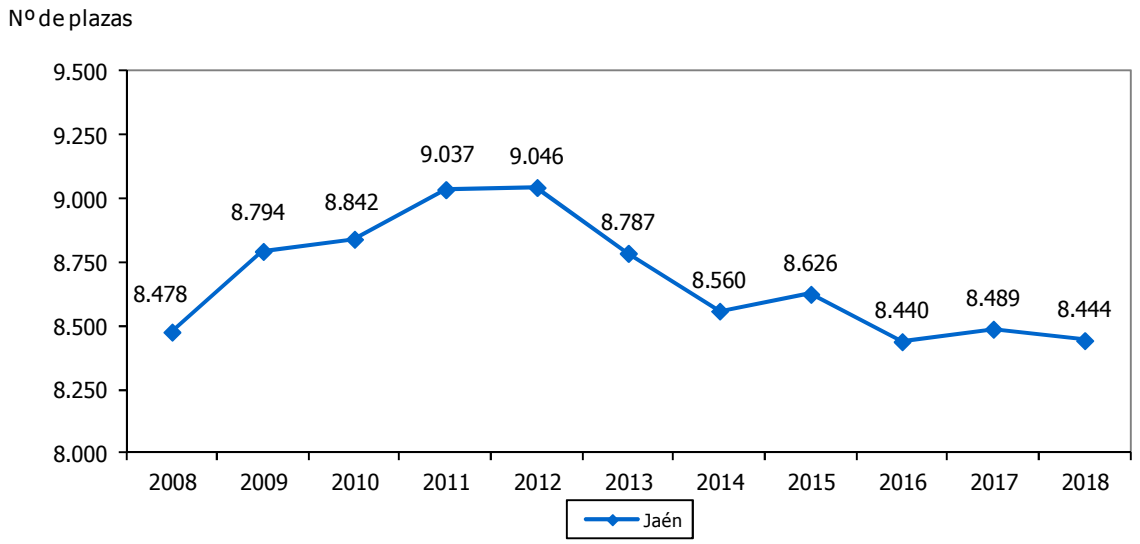

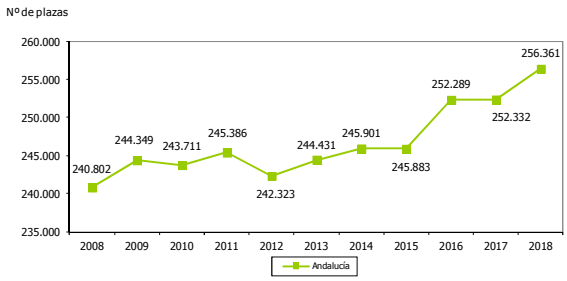

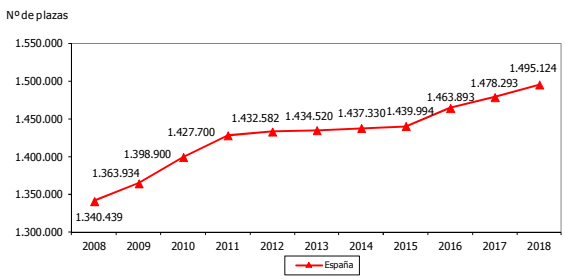

APARTAMENTOS TURÍSTICOS												5.11
ESTRATEGIA/S	Jaén, paraíso interior											
TENDENCIA DESEADA/VALOR A ALCANZAR	Aumento											
DEFINICIÓN/DESCRIPCIÓN DEL INDICADOR	Inmuebles cuyo uso se cede en alquiler de modo habitual para hospedaje ocasional											
UNIDAD DE MEDIDA	Nº de apartamentos											
ÚLTIMO DATO DISPONIBLE	605											
FECHA DEL ÚLTIMO DATO DISPONIBLE	2018											
FUENTE	Instituto Nacional de Estadística (INE), *Encuesta de Ocupación en Apartamentos Turísticos* Elaboración propia											
PERIODICIDAD	Mensual											
OTRA INFORMACIÓN RELEVANTE	Los datos anuales se han calculado como media de los doce meses Los datos del último ejercicio son provisionales											
2008	**2009**	**2010**	**2011**	**2012**	**2013**	**2014**	**2015**	**2016**	**2017**	**2018**	**2019**	**2020**
453	509	545	505	535	547	559	544	519	571	605		

GRÁFICOS DE EVOLUCIÓN DEL INDICADOR

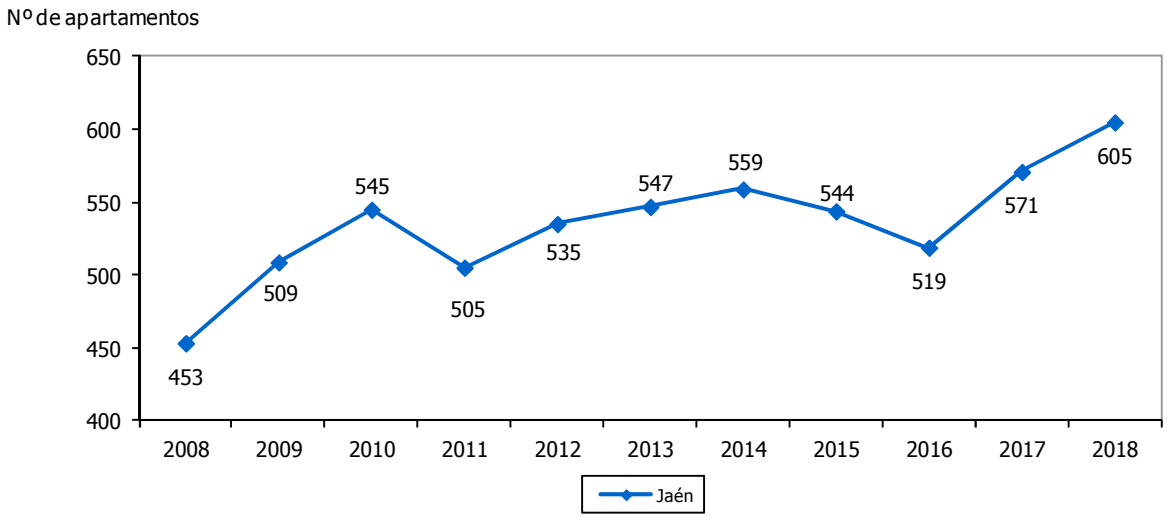

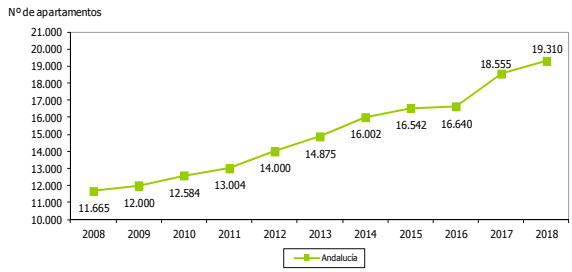

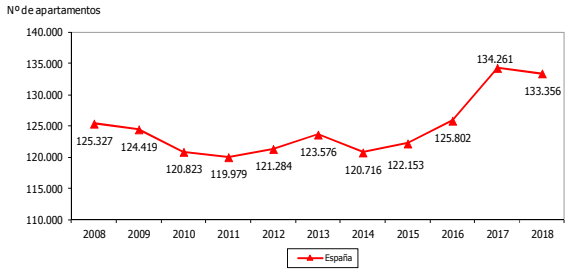

PLAZAS EN APARTAMENTOS TURÍSTICOS												5.12
ESTRATEGIA/S	Jaén, paraíso interior											
TENDENCIA DESEADA/VALOR A ALCANZAR	Aumento											
DEFINICIÓN/DESCRIPCIÓN DEL INDICADOR	Camas fijas en apartamentos turísticos											
UNIDAD DE MEDIDA	Nº de plazas											
ÚLTIMO DATO DISPONIBLE	2.413											
FECHA DEL ÚLTIMO DATO DISPONIBLE	2018											
FUENTE	Instituto Nacional de Estadística (INE), *Encuesta de Ocupación en Apartamentos Turísticos* Elaboración propia											
PERIODICIDAD	Mensual											
OTRA INFORMACIÓN RELEVANTE	Los datos anuales se han calculado como media de los doce meses Los datos del último ejercicio son provisionales											
2008	**2009**	**2010**	**2011**	**2012**	**2013**	**2014**	**2015**	**2016**	**2017**	**2018**	**2019**	**2020**
1.859	2.122	2.267	2.094	2.193	2.203	2.260	2.250	2.174	2.412	2.413		

GRÁFICOS DE EVOLUCIÓN DEL INDICADOR

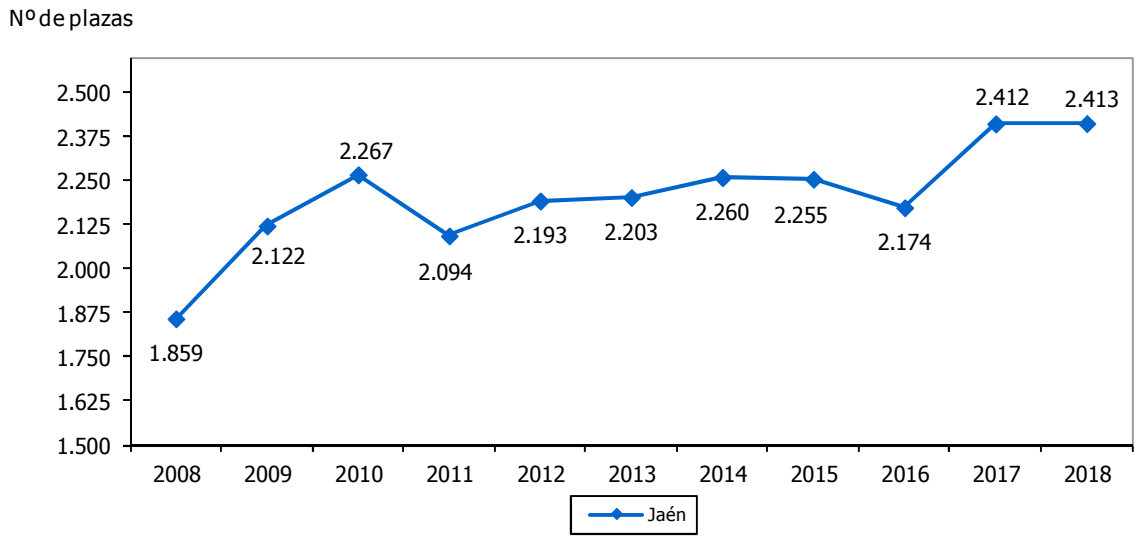

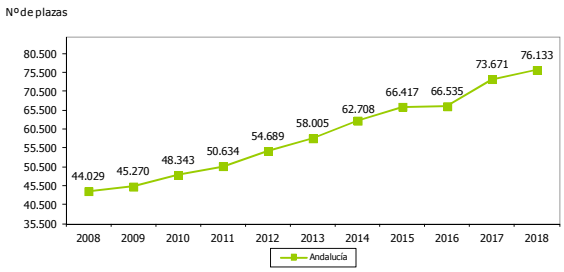

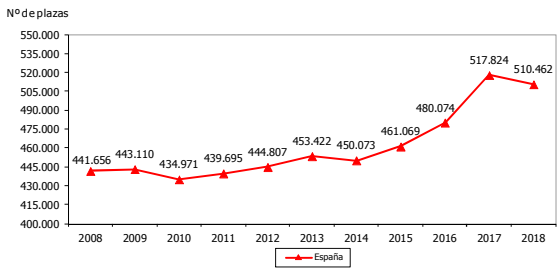

ACAMPAMENTOS TURÍSTICOS	5.13
ESTRATEGIA/S	Jaén, paraíso interior / Jaén, calidad ambiental
TENDENCIA DESEADA/VALOR A ALCANZAR	Aumento
DEFINICIÓN/DESCRIPCIÓN DEL INDICADOR	Espacios de terreno debidamente delimitados, dotados y acondicionados, destinados a facilitar a las personas, de modo habitual y mediante pago de un precio estipulado, un lugar para hacer vida al aire libre durante un tiempo limitado con fines vacacionales o turísticos y utilizando como residencia albergues móviles, caravanas, tiendas de campaña u otros elementos similares (campings)
UNIDAD DE MEDIDA	Nº de acampamentos
ÚLTIMO DATO DISPONIBLE	11
FECHA DEL ÚLTIMO DATO DISPONIBLE	2018
FUENTE	Instituto Nacional de Estadística (INE), *Encuesta de Ocupación en Campings* Elaboración propia
PERIODICIDAD	Mensual
OTRA INFORMACIÓN RELEVANTE	Los datos anuales se han calculado como media de los doce meses Los datos del último ejercicio son provisionales

2008	2009	2010	2011	2012	2013	2014	2015	2016	2017	2018	2019	2020
10	12	12	10	11	12	10	10	12	11	11		

GRÁFICOS DE EVOLUCIÓN DEL INDICADOR

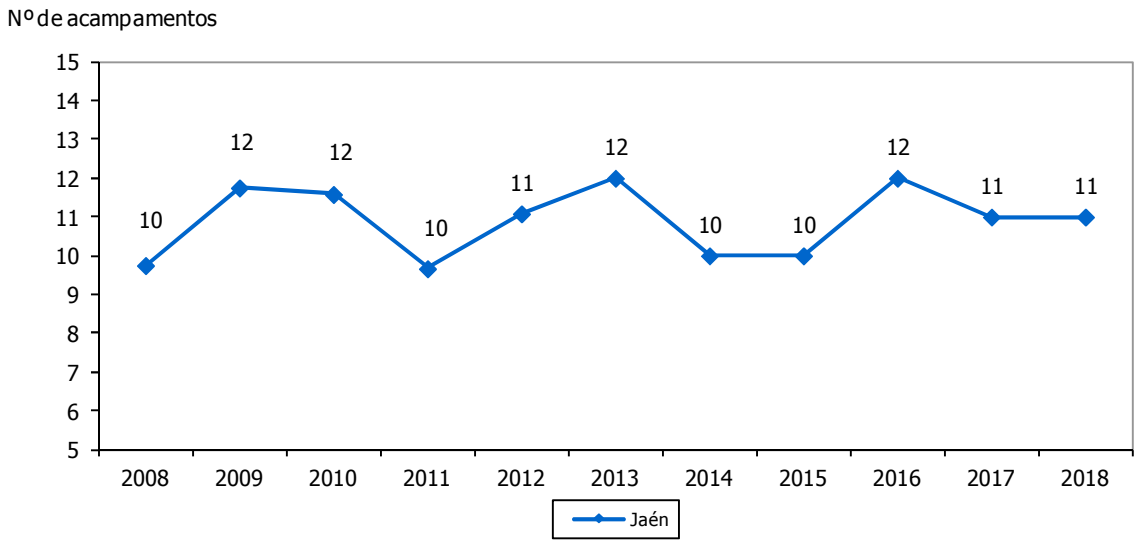

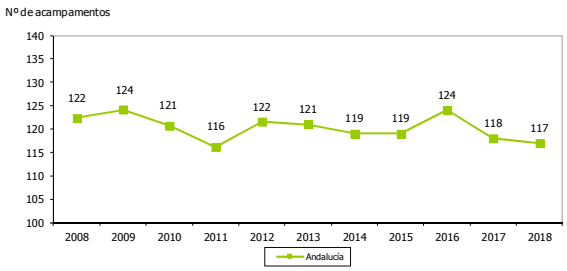

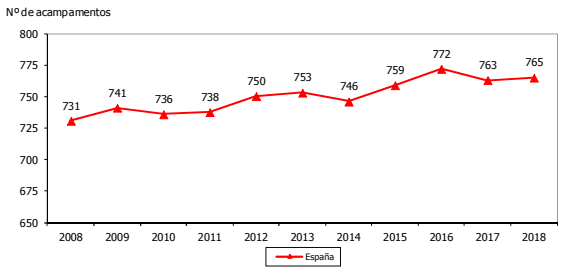

PLAZAS EN ACAMPAMENTOS TURÍSTICOS												5.14
ESTRATEGIA/S	Jaén, paraíso interior / Jaén, calidad ambiental											
TENDENCIA DESEADA/VALOR A ALCANZAR	Aumento											
DEFINICIÓN/DESCRIPCIÓN DEL INDICADOR	En los campings el número de plazas corresponde a su capacidad autorizada para albergar personas											
UNIDAD DE MEDIDA	Nº de plazas											
ÚLTIMO DATO DISPONIBLE	3.678											
FECHA DEL ÚLTIMO DATO DISPONIBLE	2017											
FUENTE	Instituto Nacional de Estadística (INE), *Encuesta de Ocupación en Campings* Elaboración propia											
PERIODICIDAD	Mensual											
OTRA INFORMACIÓN RELEVANTE	Los datos anuales se han calculado como media de los doce meses											
2008	**2009**	**2010**	**2011**	**2012**	**2013**	**2014**	**2015**	**2016**	**2017**	**2018**	**2019**	**2020**
4.162	4.380	4.165	4.357	4.511	5.045	4.092	4.289	3.949	3.678			

GRÁFICOS DE EVOLUCIÓN DEL INDICADOR

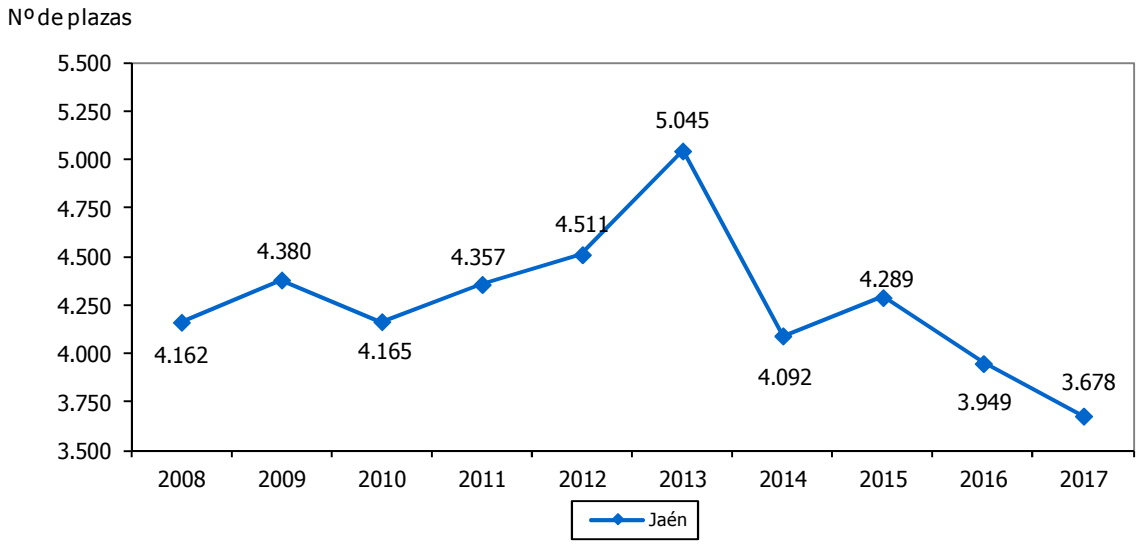

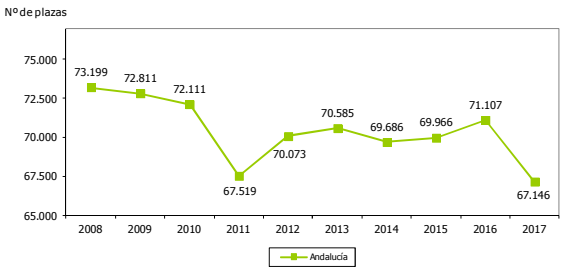

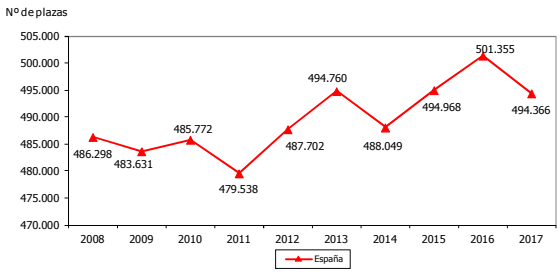

ALOJAMIENTOS DE TURISMO RURAL	5.15
ESTRATEGIA/S	Jaén, paraíso interior / Jaén, calidad ambiental
TENDENCIA DESEADA/VALOR A ALCANZAR	Aumento
DEFINICIÓN/DESCRIPCIÓN DEL INDICADOR	Establecimientos o viviendas destinadas al alojamiento turístico mediante precio, con o sin otros servicios complementarios, y que están inscritos en el correspondiente Registro de Alojamientos de cada Comunidad Autónoma
UNIDAD DE MEDIDA	Nº de alojamientos
ÚLTIMO DATO DISPONIBLE	187
FECHA DEL ÚLTIMO DATO DISPONIBLE	2018
FUENTE	Instituto Nacional de Estadística (INE), *Encuesta de Ocupación de Alojamientos de Turismo Rural* Elaboración propia
PERIODICIDAD	Mensual
OTRA INFORMACIÓN RELEVANTE	Los datos anuales se han calculado como media de los doce meses Los alojamientos de turismo rural tienen las siguientes características: - Situados en un medio rural - Edificación con una tipología arquitectónica propia de la zona o ubicados en fincas que mantienen explotaciones agropecuarias - Ofrecen un número de plazas y habitaciones para el alojamiento de huéspedes limitado, además de reunir ciertos requisitos de infraestructuras y dotaciones básicas Los datos del último ejercicio son provisionales

2008	2009	2010	2011	2012	2013	2014	2015	2016	2017	2018	2019	2020
147	168	164	169	179	170	161	184	177	184	187		

GRÁFICOS DE EVOLUCIÓN DEL INDICADOR

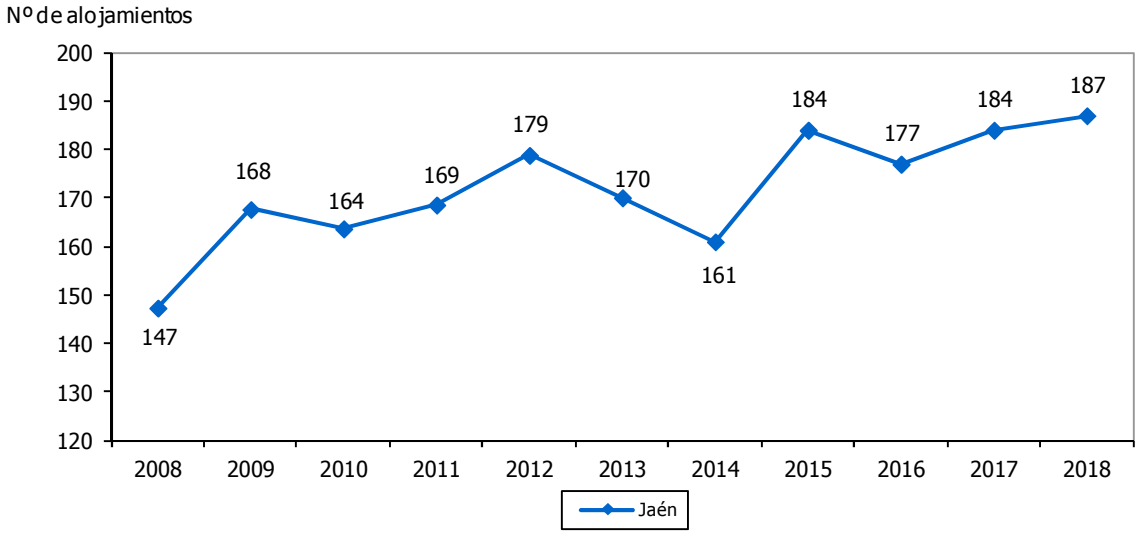

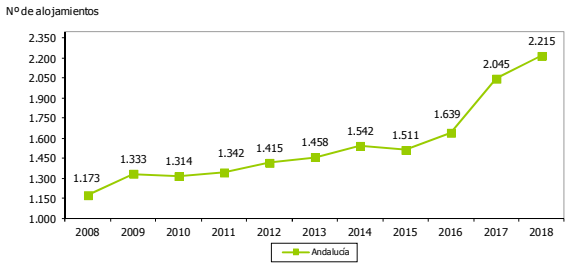

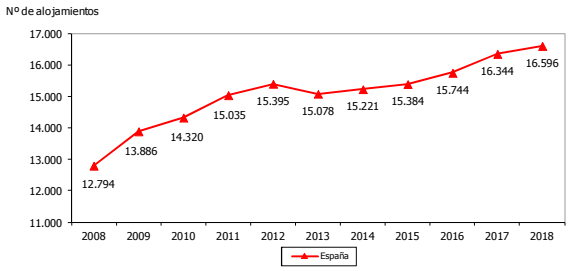

PLAZAS EN ALOJAMIENTOS DE TURISMO RURAL	5.16
ESTRATEGIA/S	Jaén, paraíso interior / Jaén, calidad ambiental
TENDENCIA DESEADA/VALOR A ALCANZAR	Aumento
DEFINICIÓN/DESCRIPCIÓN DEL INDICADOR	Camas fijas en alojamientos de turismo rural
UNIDAD DE MEDIDA	Nº de plazas
ÚLTIMO DATO DISPONIBLE	1.976
FECHA DEL ÚLTIMO DATO DISPONIBLE	2018
FUENTE	Instituto Nacional de Estadística (INE), *Encuesta de Ocupación en Alojamientos de Turismo Rural* Elaboración propia
PERIODICIDAD	Mensual
OTRA INFORMACIÓN RELEVANTE	Los datos anuales se han calculado como media de los doce meses

2008	2009	2010	2011	2012	2013	2014	2015	2016	2017	2018	2019	2020
1.142	1.302	1.271	1.317	1.430	1.482	1.472	1.863	1.904	1.995	1.976		

GRÁFICOS DE EVOLUCIÓN DEL INDICADOR

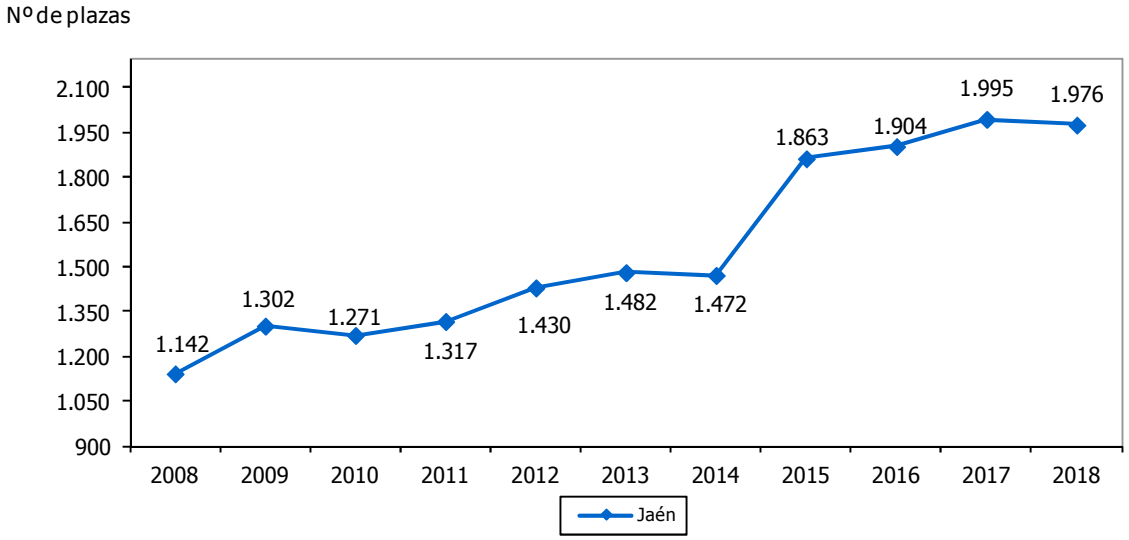

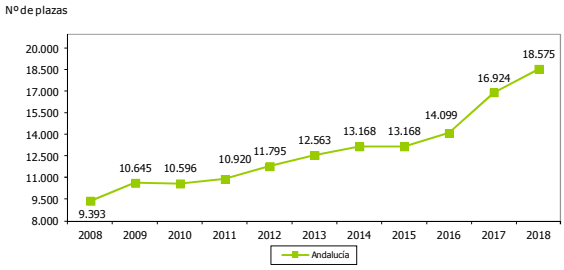

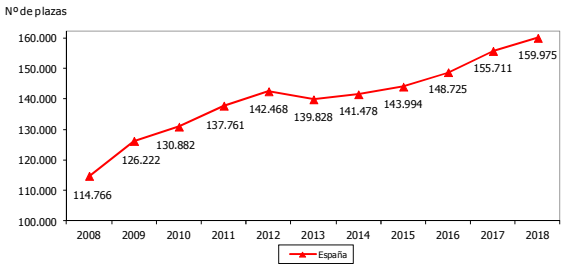

ESTABLECIMIENTOS DE ALOJAMIENTO TURÍSTICO	5.17
ESTRATEGIA/S	Jaén, paraíso interior
TENDENCIA DESEADA/VALOR A ALCANZAR	Aumento
DEFINICIÓN/DESCRIPCIÓN DEL INDICADOR	Empresas y establecimientos dedicados al alojamiento de personas (hoteles, apartamentos, campings y alojamientos de turismo rural): (Σ establecimientos de cada tipo de alojamiento)
UNIDAD DE MEDIDA	Nº de establecimientos
ÚLTIMO DATO DISPONIBLE	977
FECHA DEL ÚLTIMO DATO DISPONIBLE	2018
FUENTE	Instituto Nacional de Estadística (INE), *Encuesta de Ocupación Hotelera* Instituto Nacional de Estadística (INE), *Encuesta de Ocupación en Apartamentos Turísticos* Instituto Nacional de Estadística (INE), *Encuesta de Ocupación en Campings* Instituto Nacional de Estadística (INE), *Encuesta de Ocupación de Alojamientos de Turismo Rural* Elaboración propia
PERIODICIDAD	Mensual
OTRA INFORMACIÓN RELEVANTE	Los datos anuales se han calculado como media de los doce meses Los datos del último ejercicio son provisionales

2008	2009	2010	2011	2012	2013	2014	2015	2016	2017	2018	2019	2020
798	875	904	866	908	914	907	924	886	941	977		

GRÁFICOS DE EVOLUCIÓN DEL INDICADOR

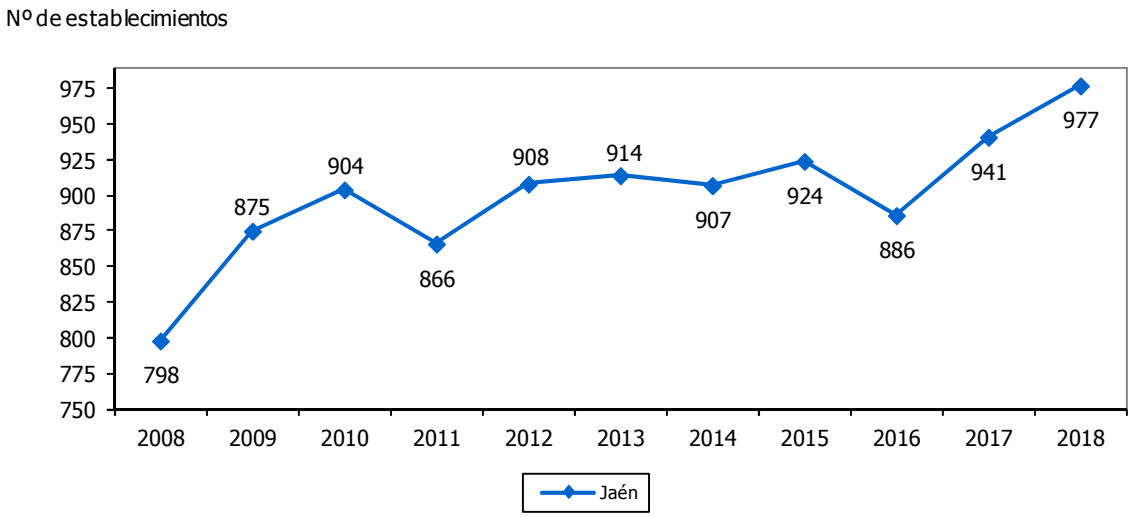

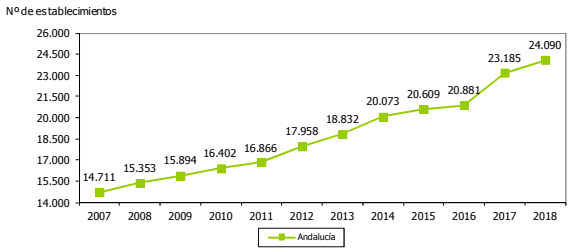

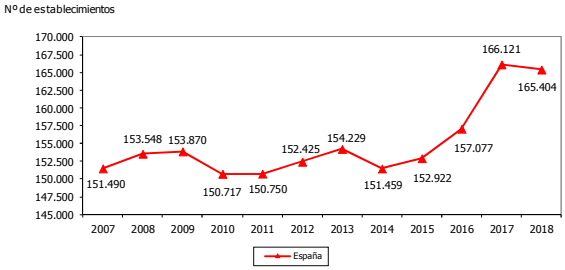

PLAZAS DE ALOJAMIENTO TURÍSTICO	**5.18**
ESTRATEGIA/S	Jaén, paraíso interior
TENDENCIA DESEADA/VALOR A ALCANZAR	Aumento
DEFINICIÓN/DESCRIPCIÓN DEL INDICADOR	Plazas disponibles para el alojamiento de personas (en hoteles, apartamentos, campings y alojamientos de turismo rural): (Σ plazas de cada tipo de alojamiento)
UNIDAD DE MEDIDA	Nº de plazas
ÚLTIMO DATO DISPONIBLE	16.574
FECHA DEL ÚLTIMO DATO DISPONIBLE	2017
FUENTE	Instituto Nacional de Estadística (INE), *Encuesta de Ocupación Hotelera* Instituto Nacional de Estadística (INE), *Encuesta de Ocupación en Apartamentos Turísticos* Instituto Nacional de Estadística (INE), *Encuesta de Ocupación en Campings* Instituto Nacional de Estadística (INE), *Encuesta de Ocupación de Alojamientos de Turismo Rural* Elaboración propia
PERIODICIDAD	Mensual
OTRA INFORMACIÓN RELEVANTE	Los datos anuales se han calculado como media de los doce meses

2008	2009	2010	2011	2012	2013	2014	2015	2016	2017	2018	2019	2020
15.641	16.599	16.546	16.805	17.180	17.517	16.384	17.028	16.467	16.574			

GRÁFICOS DE EVOLUCIÓN DEL INDICADOR

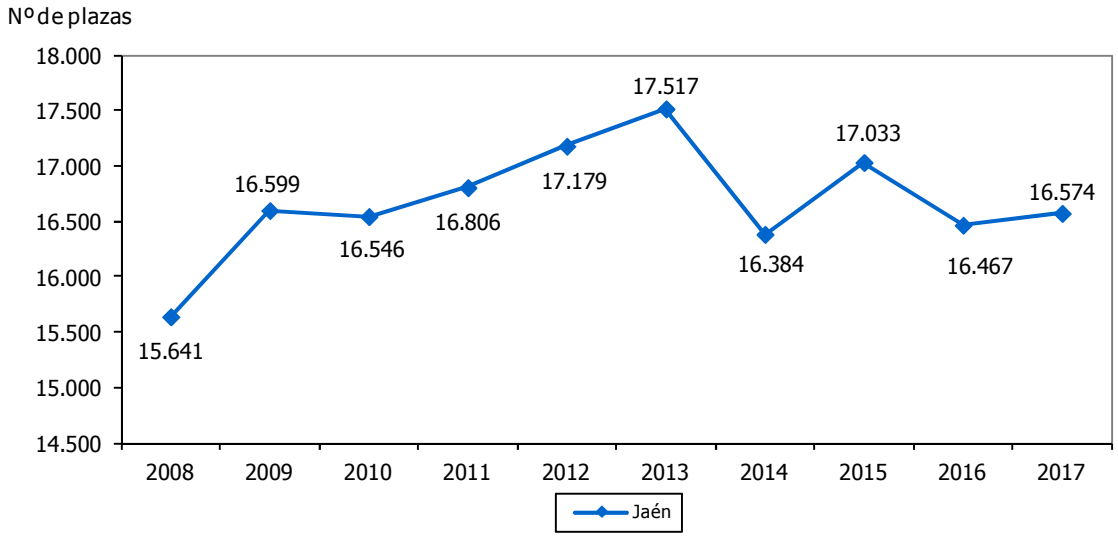

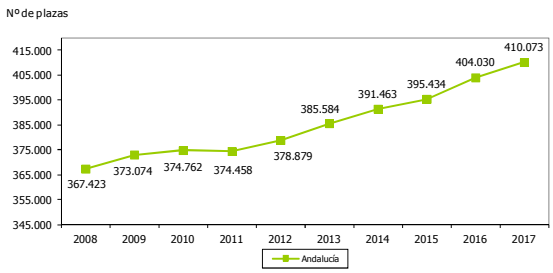

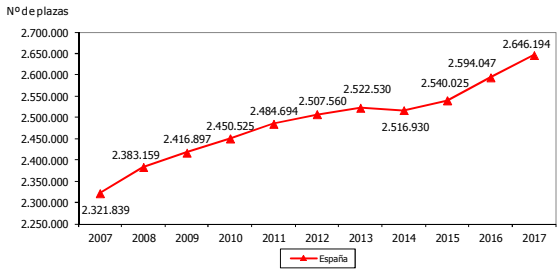

MUSEOS Y CENTROS DE INTERPRETACIÓN												5.19
ESTRATEGIA/S	Jaén, paraíso interior / Jaén, cultural y educativa											
TENDENCIA DESEADA/VALOR A ALCANZAR	Aumento											
DEFINICIÓN/DESCRIPCIÓN DEL INDICADOR	Museos y centros de interpretación visitables											
UNIDAD DE MEDIDA	Nº de museos y centros											
ÚLTIMO DATO DISPONIBLE	81											
FECHA DEL ÚLTIMO DATO DISPONIBLE	2018											
FUENTE	Diputación de Jaén, *Portal de Turismo de la provincia de Jaén, www.jaenparaisointerior.es*											
PERIODICIDAD	Consulta con carácter anual											
OTRA INFORMACIÓN RELEVANTE	Los datos están referidos a 31 de diciembre											
2008	**2009**	**2010**	**2011**	**2012**	**2013**	**2014**	**2015**	**2016**	**2017**	**2018**	**2019**	**2020**
---	---	---	---	57	59	63	78	80	81	81		

GRÁFICO DE EVOLUCIÓN DEL INDICADOR

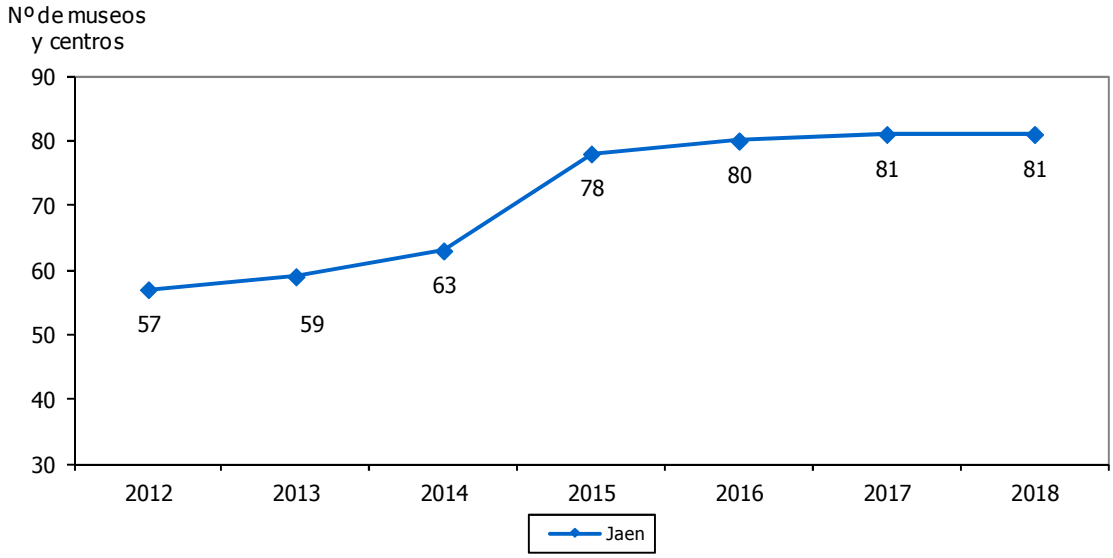

EMPRESAS DE SERVICIOS TURÍSTICOS	5.20
ESTRATEGIA/S	Jaén, paraíso interior
TENDENCIA DESEADA/VALOR A ALCANZAR	Aumento
DEFINICIÓN/DESCRIPCIÓN DEL INDICADOR	Empresas de servicios turísticos
UNIDAD DE MEDIDA	Nº de empresas
ÚLTIMO DATO DISPONIBLE	240
FECHA DEL ÚLTIMO DATO DISPONIBLE	2016
FUENTE	Diputación de Jaén, *Portal de Turismo de la provincia de Jaén, www.jaenparaisointerior.es* Consejería de Turismo y Deporte de la Junta de Andalucía
PERIODICIDAD	Consulta con carácter anual
OTRA INFORMACIÓN RELEVANTE	Para el período 2012-2015 la fuente consultada, a 31 de diciembre, ha sido el portal *www.jaenparaisointerior.es* de la Diputación de Jaén A partir de 2016 se utiliza como fuente el Registro de Turismo de Andalucía (RTA) de la Consejería de Turismo y Deporte de la Junta de Andalucía

2008	2009	2010	2011	2012	2013	2014	2015	2016	2017	2018	2019	2020
---	---	---	---	153	167	169	176	240				

GRÁFICOS DE EVOLUCIÓN DEL INDICADOR

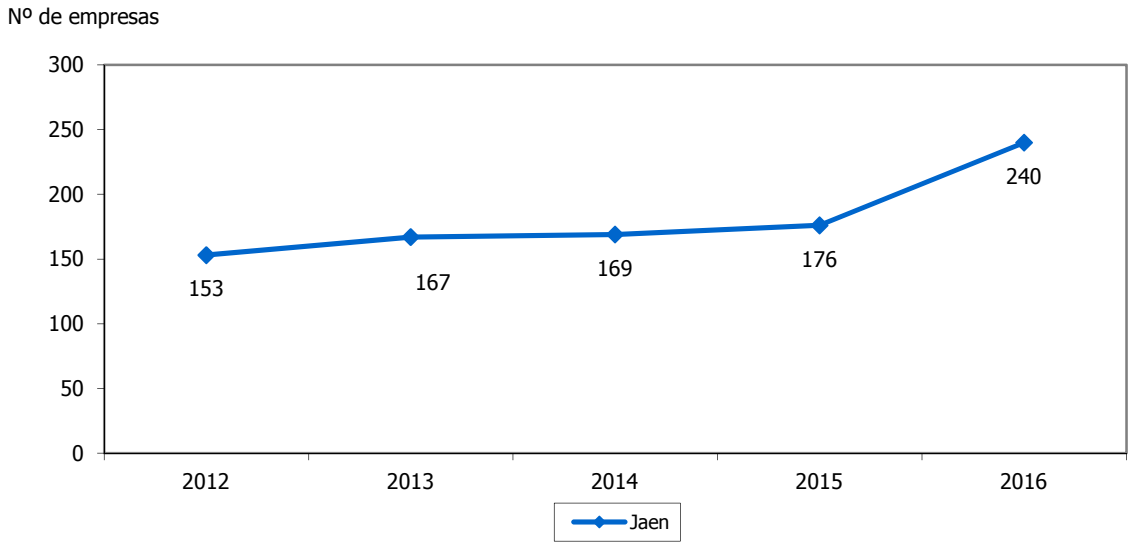

PERSONAL EMPLEADO EN ESTABLECIMIENTOS HOTELEROS	5.21
ESTRATEGIA/S	Jaén, paraíso interior
TENDENCIA DESEADA/VALOR A ALCANZAR	Aumento
DEFINICIÓN/DESCRIPCIÓN DEL INDICADOR	Conjunto de personas, remuneradas y no remuneradas, que contribuyen mediante la aportación de su trabajo, a la producción de bienes y servicios en los establecimientos hoteleros, aunque trabajen fuera de los locales de los mismos
UNIDAD DE MEDIDA	Nº de personas
ÚLTIMO DATO DISPONIBLE	931
FECHA DEL ÚLTIMO DATO DISPONIBLE	2018
FUENTE	Instituto Nacional de Estadística (INE), *Encuesta de Ocupación Hotelera* Elaboración propia
PERIODICIDAD	Mensual
OTRA INFORMACIÓN RELEVANTE	Los datos anuales se han calculado como media de los doce meses Los datos del último ejercicio son provisionales

2008	2009	2010	2011	2012	2013	2014	2015	2016	2017	2018	2019	2020
1.281	1.297	1.218	1.122	1.004	921	942	960	968	950	931		

GRÁFICOS DE EVOLUCIÓN DEL INDICADOR

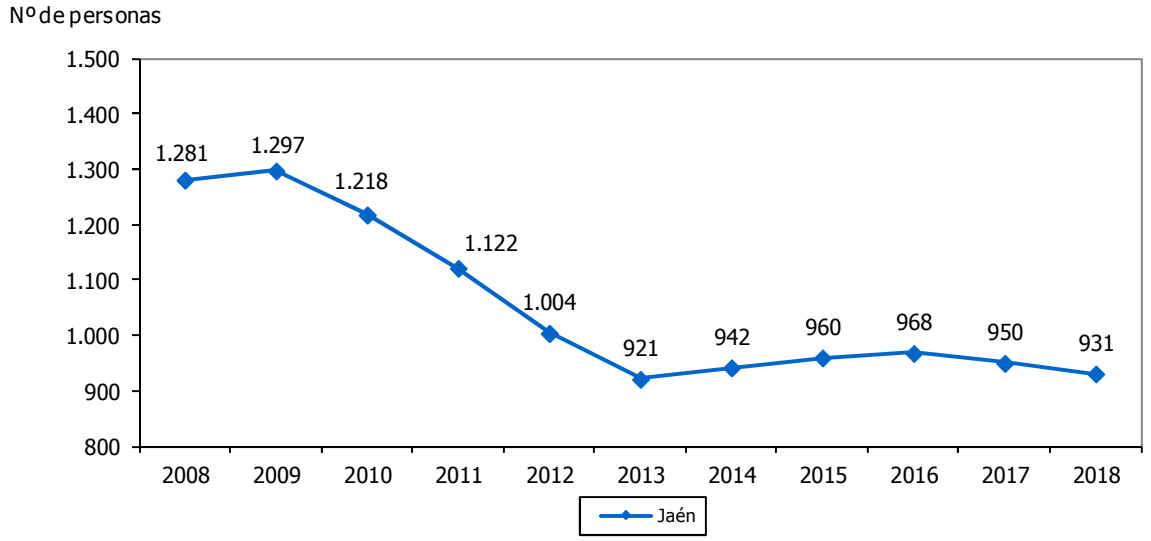

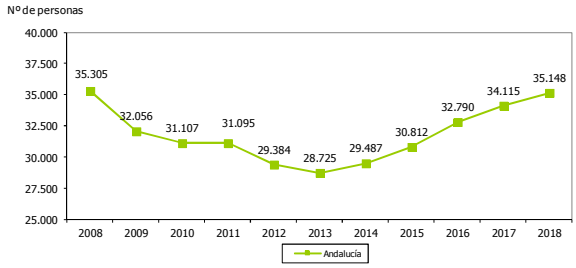

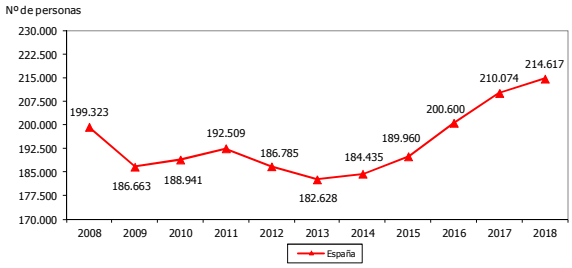

VIAJEROS ANDALUCES RESPECTO AL TOTAL NACIONAL	5.22

ESTRATEGIA/S	Jaén, paraíso interior
TENDENCIA DESEADA/VALOR A ALCANZAR	-
DEFINICIÓN/DESCRIPCIÓN DEL INDICADOR	Turistas procedentes de la Comunidad Autónoma de Andalucía en relación al total de viajeros españoles
UNIDAD DE MEDIDA	%
ÚLTIMO DATO DISPONIBLE	50,71
FECHA DEL ÚLTIMO DATO DISPONIBLE	2018
FUENTE	Instituto Nacional de Estadística (INE), *Encuesta de Ocupación Hotelera*
PERIODICIDAD	Anual
OTRA INFORMACIÓN RELEVANTE	No se dispone de datos para Andalucía de 2018

2008	2009	2010	2011	2012	2013	2014	2015	2016	2017	2018	2019	2020
50,07	51,52	51,30	51,29	50,41	50,41	50,05	50,52	51,25	51,32	50,71		

GRÁFICO DE EVOLUCIÓN DEL INDICADOR

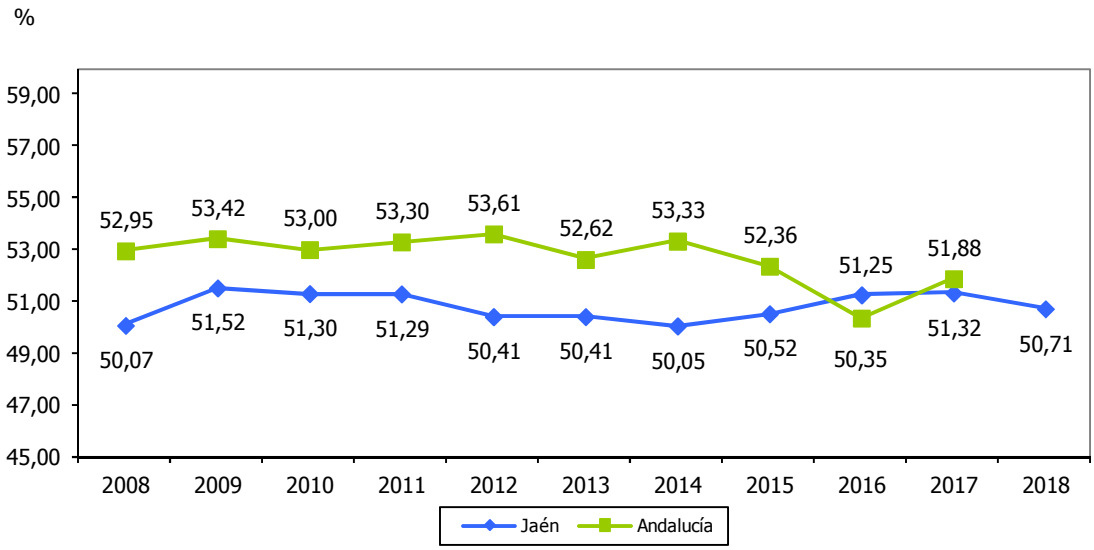

VIAJEROS EXTRANJEROS RESPECTO AL TOTAL	5.23
ESTRATEGIA/S	Jaén, paraíso interior
TENDENCIA DESEADA/VALOR A ALCANZAR	Aumento
DEFINICIÓN/DESCRIPCIÓN DEL INDICADOR	Turistas procedentes de fuera del territorio nacional en relación al total: (viajeros extranjeros/viajeros totales) x 100
UNIDAD DE MEDIDA	%
ÚLTIMO DATO DISPONIBLE	13,52
.FECHA DEL ÚLTIMO DATO DISPONIBLE	2018
FUENTE	Instituto Nacional de Estadística (INE), *Encuesta de Ocupación Hotelera* Elaboración propia
PERIODICIDAD	Mensual
OTRA INFORMACIÓN RELEVANTE	Los datos anuales se han calculado como media de los doce meses Los datos del último ejercicio son provisionales

2008	2009	2010	2011	2012	2013	2014	2015	2016	2017	2018	2019	2020
12,05	11,90	12,85	13,98	14,43	15,11	14,92	15,34	15,28	15,37	13,52		

GRÁFICO DE EVOLUCIÓN DEL INDICADOR

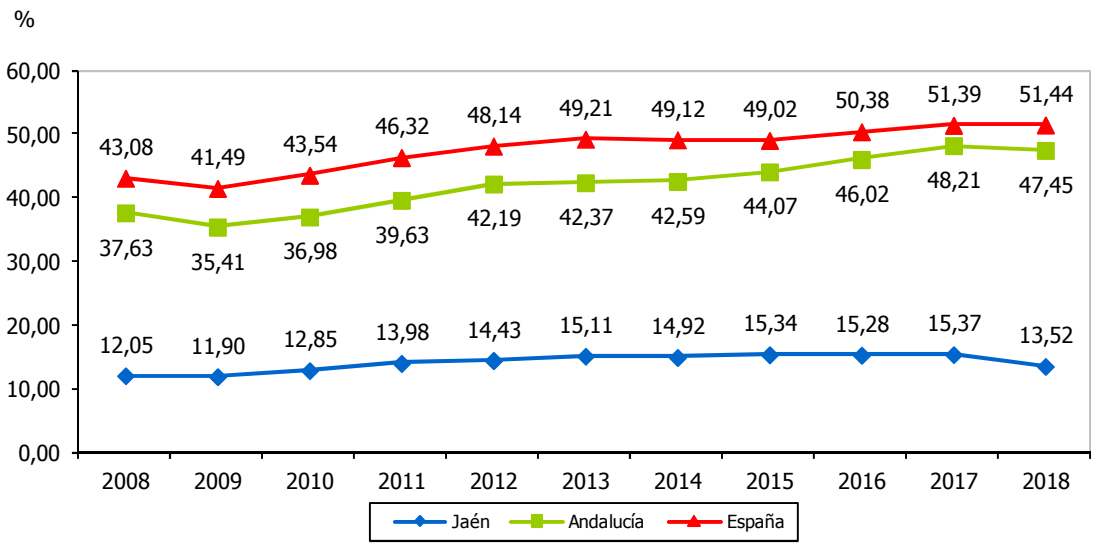

VIAJEROS ENTRADOS EN ÚBEDA Y BAEZA	5.24
ESTRATEGIA/S	Jaén, paraíso interior
TENDENCIA DESEADA/VALOR A ALCANZAR	Aumento
DEFINICIÓN/DESCRIPCIÓN DEL INDICADOR	Viajeros entrados en la zona turística de Úbeda y Baeza
UNIDAD DE MEDIDA	Nº de personas
ÚLTIMO DATO DISPONIBLE	134.125
FECHA DEL ÚLTIMO DATO DISPONIBLE	2017
FUENTE	Instituto Nacional de Estadística (INE), *Encuesta de Ocupación Hotelera*
PERIODICIDAD	Anual
OTRA INFORMACIÓN RELEVANTE	Los datos del último ejercicio son provisionales

2008	2009	2010	2011	2012	2013	2014	2015	2016	2017	2018	2019	2020
111.957	104.770	107.357	109.814	112.485	120.204	124.179	125.152	131.946	134.125			

GRÁFICO DE EVOLUCIÓN DEL INDICADOR

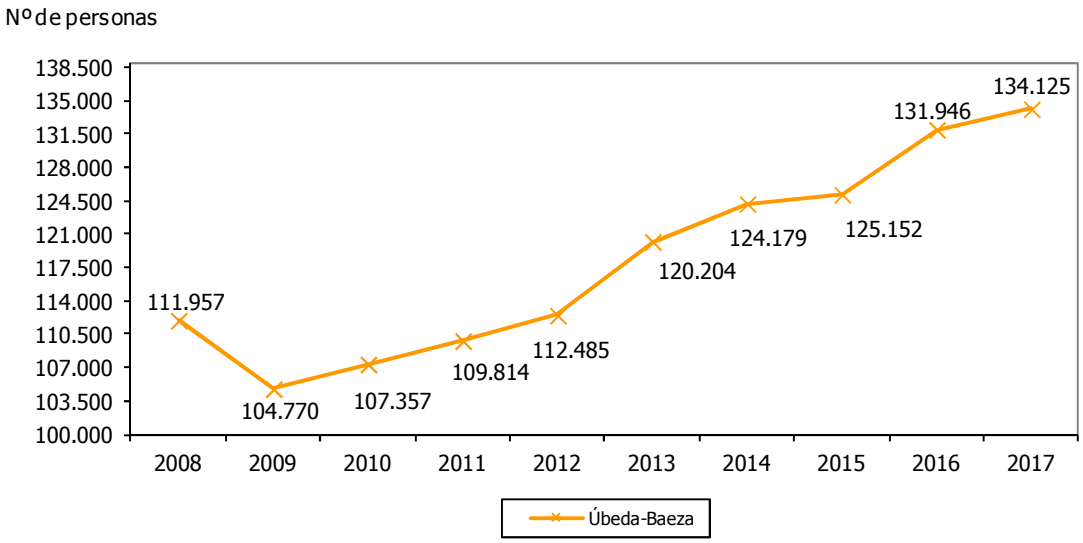

VIAJEROS ENTRADOS EN JAÉN CAPITAL	5.25

ESTRATEGIA/S	Jaén, paraíso interior
TENDENCIA DESEADA/VALOR A ALCANZAR	Aumento
DEFINICIÓN/DESCRIPCIÓN DEL INDICADOR	Viajeros entrados en la zona turística de Jaén capital
UNIDAD DE MEDIDA	Nº de personas
ÚLTIMO DATO DISPONIBLE	121.655
FECHA DEL ÚLTIMO DATO DISPONIBLE	2017
FUENTE	Instituto Nacional de Estadística (INE), *Encuesta de Ocupación Hotelera*
PERIODICIDAD	Anual
OTRA INFORMACIÓN RELEVANTE	A partir del ejercicio 2011 los datos recogen los viajeros entrados a Jaén capital y a su área metropolitana No se dispone de datos para 2014 Los datos del último ejercicio son provisionales

2008	2009	2010	2011	2012	2013	2014	2015	2016	2017	2018	2019	2020
124.309	115.265	106.987	137.520	125.973	118.862	---	106.079	109.500	121.655			

GRÁFICO DE EVOLUCIÓN DEL INDICADOR

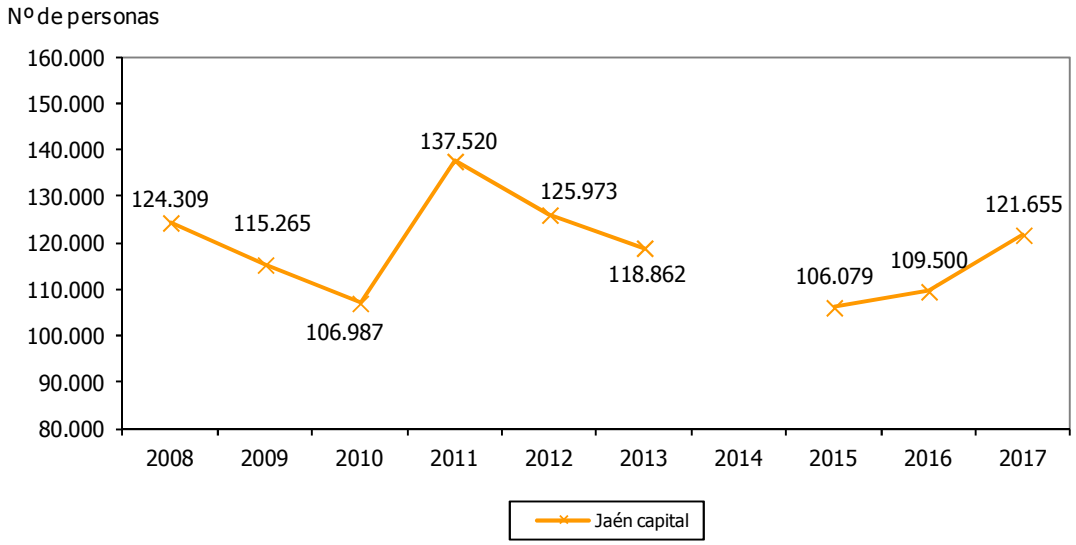

VIAJEROS ENTRADOS EN EL PARQUE NATURAL DE CAZORLA, SEGURA Y LAS VILLAS	5.26

ESTRATEGIA/S	Jaén, paraíso interior / Jaén, calidad ambiental
TENDENCIA DESEADA/VALOR A ALCANZAR	Aumento
DEFINICIÓN/DESCRIPCIÓN DEL INDICADOR	Viajeros entrados en la zona turística del Parque Natural de Cazorla, Segura y Las Villas
UNIDAD DE MEDIDA	Nº de personas
ÚLTIMO DATO DISPONIBLE	106.849
FECHA DEL ÚLTIMO DATO DISPONIBLE	2017
FUENTE	Instituto Nacional de Estadística (INE), *Encuesta de Ocupación Hotelera*
PERIODICIDAD	Anual
OTRA INFORMACIÓN RELEVANTE	Los datos del último ejercicio son provisionales

2008	2009	2010	2011	2012	2013	2014	2015	2016	2017	2018	2019	2020
101.399	91.851	85.382	83.451	87.356	77.535	82.103	92.948	99.239	106.849			

GRÁFICO DE EVOLUCIÓN DEL INDICADOR

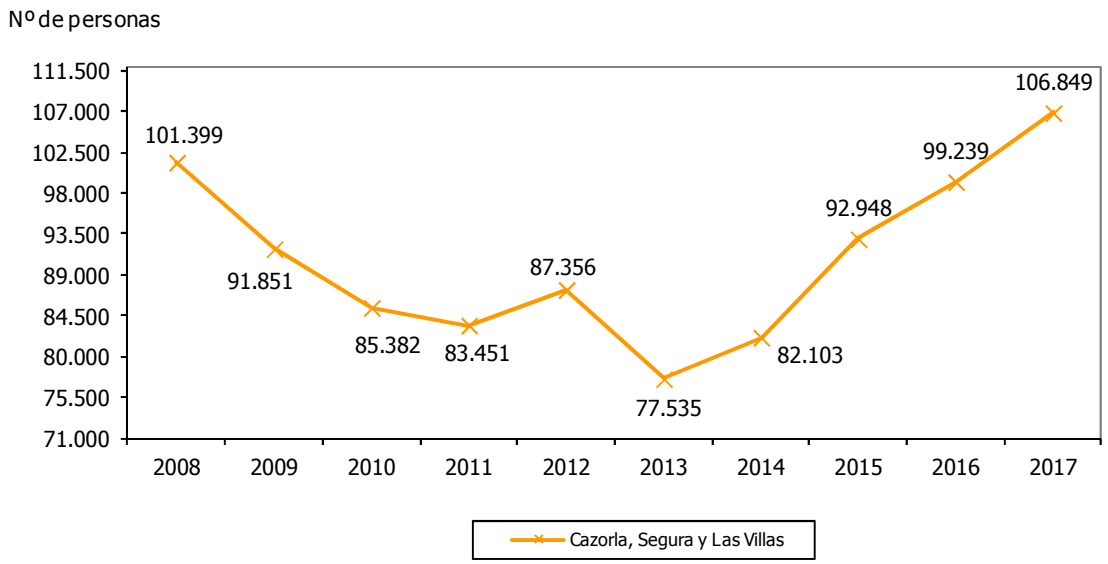

VIAJEROS ENTRADOS EN OTROS DESTINOS	5.27
ESTRATEGIA/S	Jaén, paraíso interior
TENDENCIA DESEADA/VALOR A ALCANZAR	Aumento
DEFINICIÓN/DESCRIPCIÓN DEL INDICADOR	Viajeros entrados en otras zonas turísticas de la provincia distintas a Úbeda, Baeza, Jaén capital y el Parque Natural de Cazorla, Segura y Las Villas
UNIDAD DE MEDIDA	Nº de personas
ÚLTIMO DATO DISPONIBLE	180.124
FECHA DEL ÚLTIMO DATO DISPONIBLE	2017
FUENTE	Instituto Nacional de Estadística (INE), *Encuesta de Ocupación Hotelera* Elaboración propia
PERIODICIDAD	Anual
OTRA INFORMACIÓN RELEVANTE	No se puede calcular el dato para 2014 al no disponer de los viajeros entrados en Jaén capital Los datos del último ejercicio son provisionales

2008	2009	2010	2011	2012	2013	2014	2015	2016	2017	2018	2019	2020
196.994	192.689	185.786	152.880	126.657	119.243	---	167.988	183.384	180.124			

GRÁFICO DE EVOLUCIÓN DEL INDICADOR

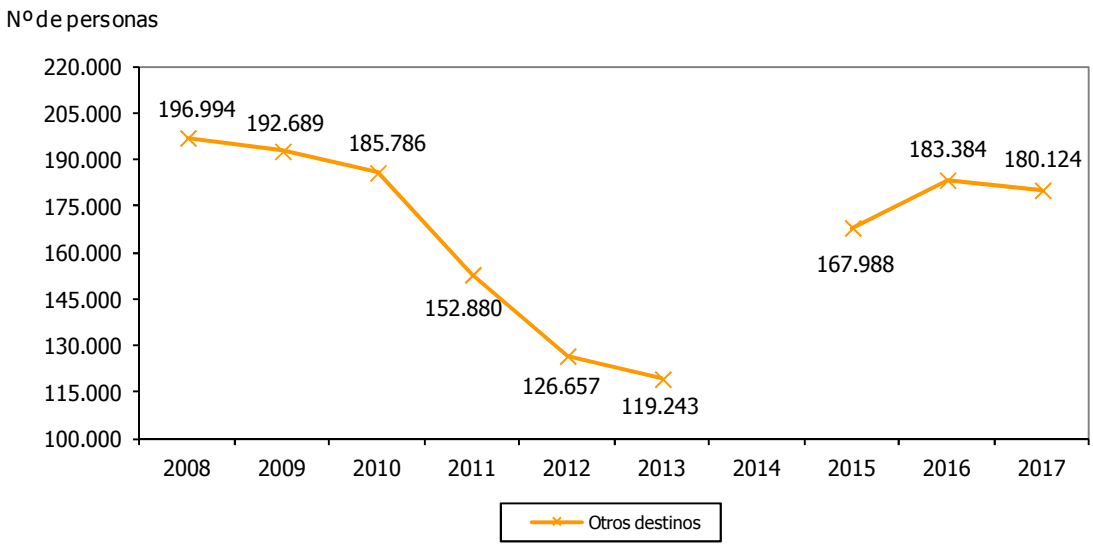

BIENES DEL PATRIMONIO INMUEBLE												5.28
ESTRATEGIA/S	Jaén, paraíso interior											
TENDENCIA DESEADA/VALOR A ALCANZAR	Aumento											
DEFINICIÓN/DESCRIPCIÓN DEL INDICADOR	Bienes inmuebles inscritos en el Catálogo General del Patrimonio Histórico Andaluz											
UNIDAD DE MEDIDA	Nº de bienes											
ÚLTIMO DATO DISPONIBLE	532											
FECHA DEL ÚLTIMO DATO DISPONIBLE	2018											
FUENTE	Consejería de Cultura y Patrimonio Histórico de la Junta de Andalucía, *Catálogo General del Patrimonio Histórico Andaluz*											
PERIODICIDAD	Anual											
OTRA INFORMACIÓN RELEVANTE	Los datos están referidos a 31 de diciembre											
2008	**2009**	**2010**	**2011**	**2012**	**2013**	**2014**	**2015**	**2016**	**2017**	**2018**	**2019**	**2020**
498	502	506	509	517	522	527	526	531	528	532		

GRÁFICO DE EVOLUCIÓN DEL INDICADOR

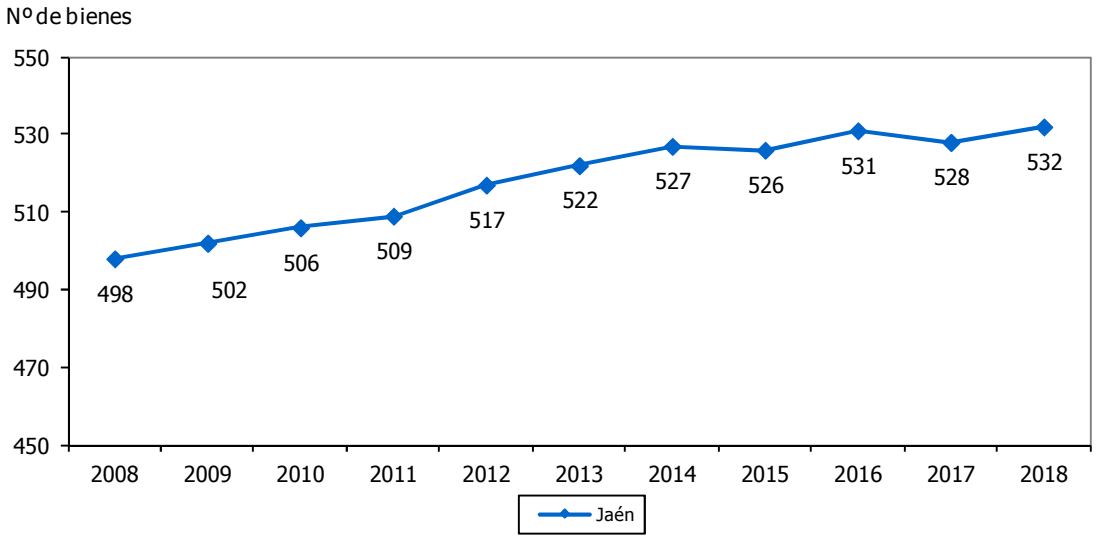

BIENES DEL PATRIMONIO INMUEBLE INCOADOS	5.29
ESTRATEGIA/S	Jaén, paraíso interior
TENDENCIA DESEADA/VALOR A ALCANZAR	Aumento
DEFINICIÓN/DESCRIPCIÓN DEL INDICADOR	Bienes inmuebles incoados según el Catálogo General del Patrimonio Histórico Andaluz
UNIDAD DE MEDIDA	Nº de bienes
ÚLTIMO DATO DISPONIBLE	9
FECHA DEL ÚLTIMO DATO DISPONIBLE	2018
FUENTE	Consejería de Cultura y Patrimonio Histórico de la Junta de Andalucía, *Catálogo General del Patrimonio Histórico Andaluz*
PERIODICIDAD	Anual
OTRA INFORMACIÓN RELEVANTE	Los datos están referidos a 31 de diciembre

2008	2009	2010	2011	2012	2013	2014	2015	2016	2017	2018	2019	2020
---	---	---	---	13	11	9	10	9	9	9		

GRÁFICO DE EVOLUCIÓN DEL INDICADOR

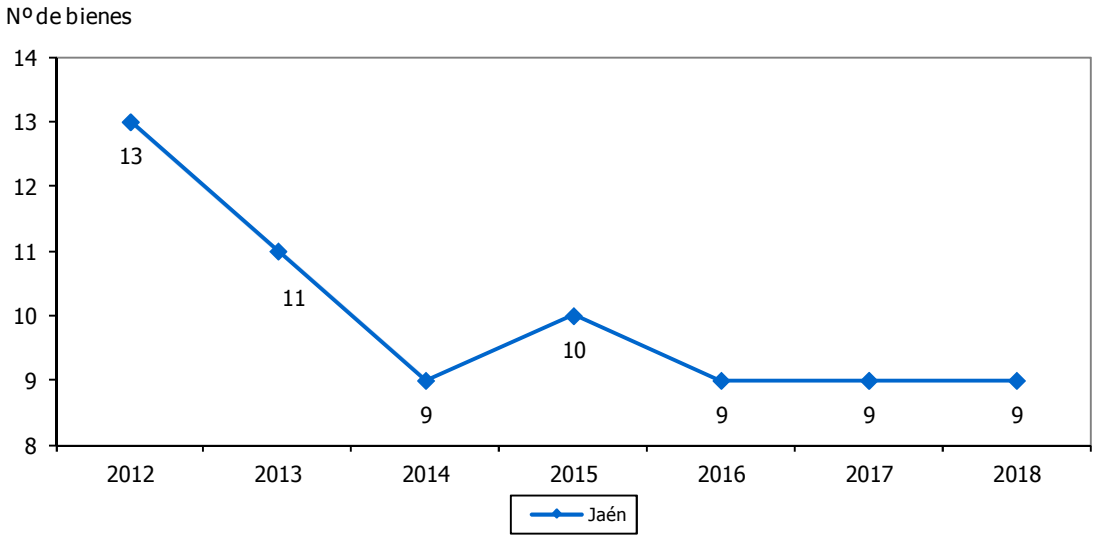

VIAJEROS QUE PERNOCTAN EN ESTABLECIMIENTOS NO HOTELEROS	5.30
ESTRATEGIA/S	Jaén, paraíso interior
TENDENCIA DESEADA/VALOR A ALCANZAR	Aumento
DEFINICIÓN/DESCRIPCIÓN DEL INDICADOR	Personas que realizan uno o más pernoctaciones seguidas en alojamientos no hoteleros: (viajeros en campings+viajeros en apartamentos turísticos+viajeros en alojamientos de turismo rural)
UNIDAD DE MEDIDA	Nº de personas
ÚLTIMO DATO DISPONIBLE	148.445
FECHA DEL ÚLTIMO DATO DISPONIBLE	2018
FUENTE	Instituto Nacional de Estadística (INE), *Encuesta de Ocupación en Campings* Instituto Nacional de Estadística (INE), *Encuesta de Ocupación en Apartamentos Turísticos* Instituto Nacional de Estadística (INE), *Encuesta de Ocupación en Alojamientos de Turismo Rural* Elaboración propia
PERIODICIDAD	Mensual
OTRA INFORMACIÓN RELEVANTE	Los datos anuales son el resultado de la suma de los doce meses Los datos del último ejercicio son provisionales

2008	2009	2010	2011	2012	2013	2014	2015	2016	2017	2018	2019	2020
102.061	109.567	101.148	82.256	85.197	92.520	100.120	114.451	132.343	139.782	148.445		

GRÁFICO DE EVOLUCIÓN DEL INDICADOR

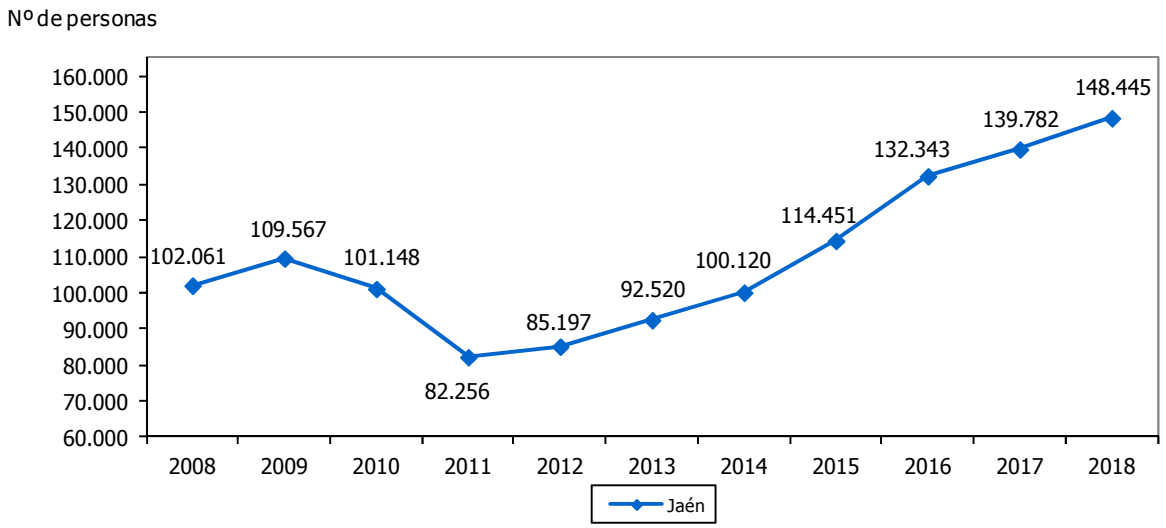

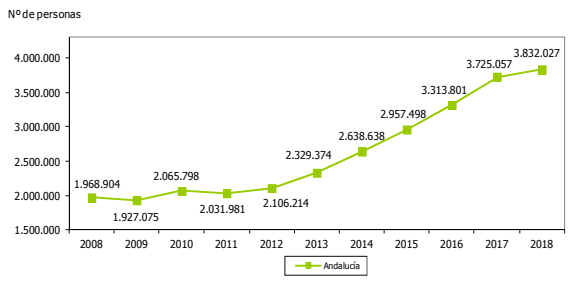

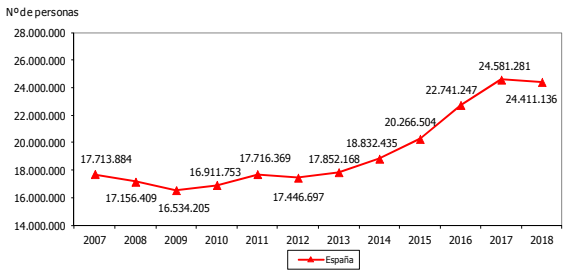

PERNOCTACIONES EN ESTABLECIMIENTOS NO HOTELEROS	5.31
ESTRATEGIA/S	Jaén, paraíso interior
TENDENCIA DESEADA/VALOR A ALCANZAR	Aumento
DEFINICIÓN/DESCRIPCIÓN DEL INDICADOR	Noches que un viajero se aloja en un establecimiento no hotelero: (pernoctaciones en campings+pernoctaciones en apartamentos turísticos+pernoctaciones en alojamientos de turismo rural)
UNIDAD DE MEDIDA	Nº de pernoctaciones
ÚLTIMO DATO DISPONIBLE	392.001
FECHA DEL ÚLTIMO DATO DISPONIBLE	2018
FUENTE	Instituto Nacional de Estadística (INE), *Encuesta de Ocupación en Campings* Instituto Nacional de Estadística (INE), *Encuesta de Ocupación en Apartamentos Turísticos* Instituto Nacional de Estadística (INE), *Encuesta de Ocupación en Alojamientos de Turismo Rural* Elaboración propia
PERIODICIDAD	Mensual
OTRA INFORMACIÓN RELEVANTE	Los datos anuales son el resultado de la suma de los doce meses Los datos del último ejercicio son provisionales

2008	2009	2010	2011	2012	2013	2014	2015	2016	2017	2018	2019	2020
285.039	297.953	275.279	230.959	232.456	256.332	275.616	305.362	361.425	380.164	392.001		

GRÁFICO DE EVOLUCIÓN DEL INDICADOR

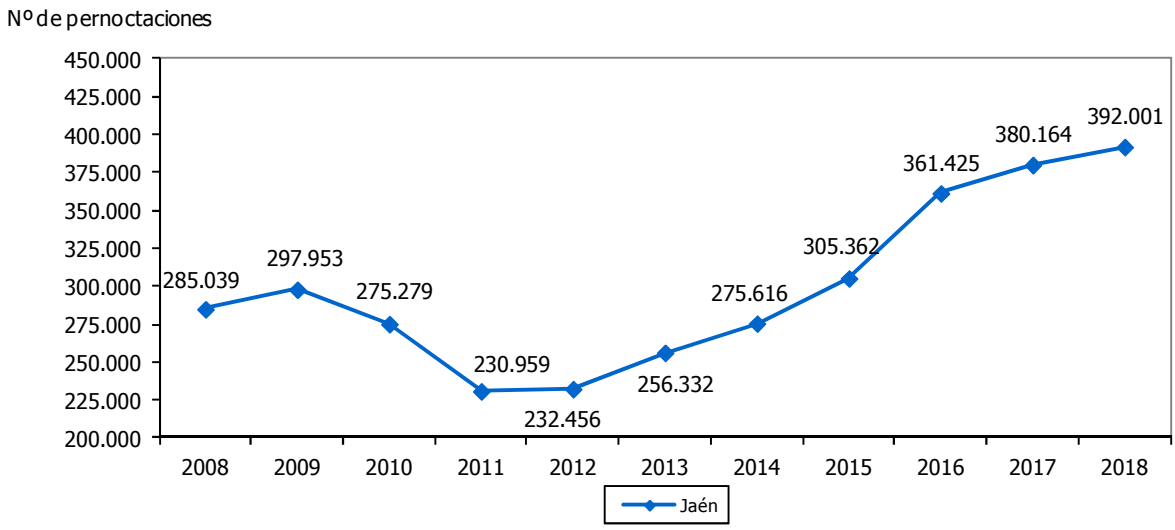

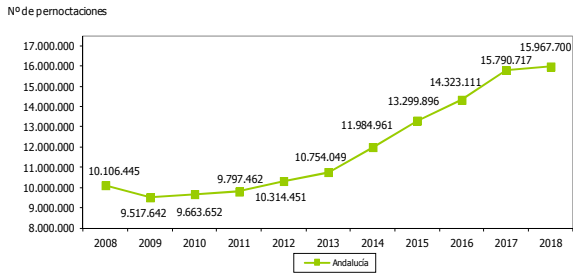

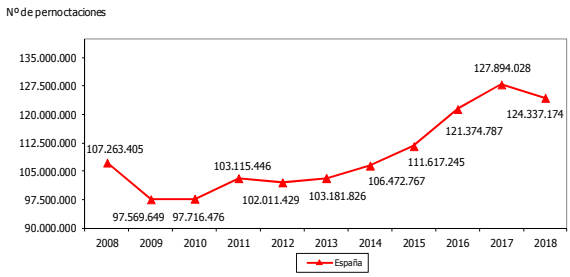

ÍNDICE ESPACIAL DE FRECUENTACIÓN TURÍSTICA (ISFT)	5.32
ESTRATEGIA/S	Jaén, paraíso interior
TENDENCIA DESEADA/VALOR A ALCANZAR	Aumento
DEFINICIÓN/DESCRIPCIÓN DEL INDICADOR	Densidad de turistas en un espacio y período de tiempo dado: (viajeros que pernoctan en alojamientos turísticos/Km^2 de superficie)
UNIDAD DE MEDIDA	Nº de viajeros/Km^2
ÚLTIMO DATO DISPONIBLE	51,09
FECHA DEL ÚLTIMO DATO DISPONIBLE	2018
FUENTE	Instituto Nacional de Estadística (INE), *Encuesta de Ocupación Hotelera* Instituto Nacional de Estadística (INE), *Encuesta de Ocupación en Campings* Instituto Nacional de Estadística (INE), *Encuesta de Ocupación en Apartamentos Turísticos* Instituto Nacional de Estadística (INE), *Encuesta de Ocupación en Alojamientos de Turismo Rural* Instituto de Estadística y Cartografía de Andalucía (IECA), *Sistema de Información Multiterritorial de Andalucía* Elaboración propia
PERIODICIDAD	Mensual
OTRA INFORMACIÓN RELEVANTE	Los datos anuales son el resultado de la suma de los doce meses Los datos para España tienen como fuente el Instituto Nacional de Estadística (INE), *Entorno físico* Los datos del último ejercicio son provisionales

2008	2009	2010	2011	2012	2013	2014	2015	2016	2017	2018	2019	2020
47,20	45,53	43,49	41,95	39,86	39,17	40,68	44,97	48,66	50,65	51,09		

GRÁFICO DE EVOLUCIÓN DEL INDICADOR

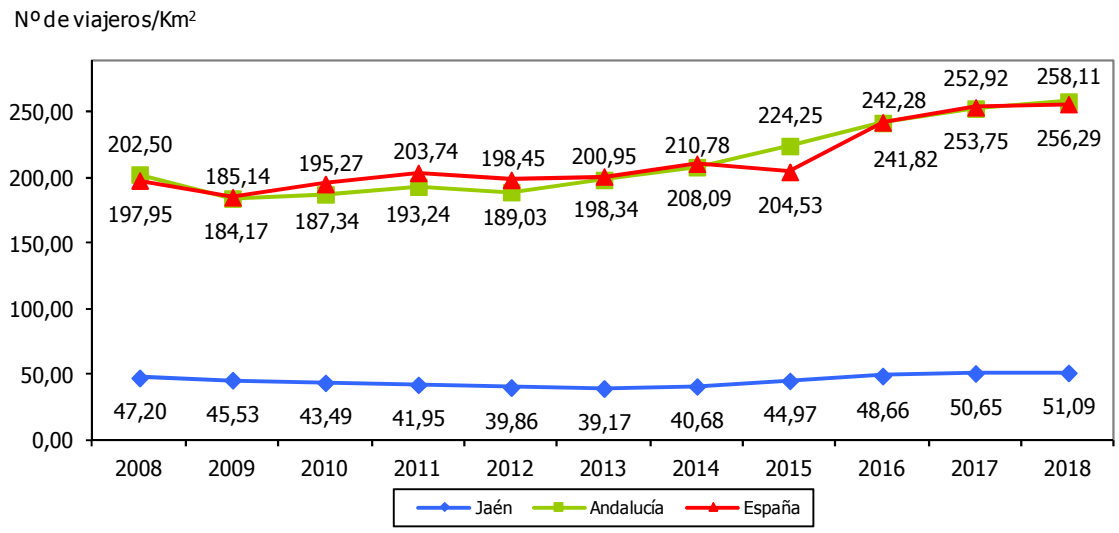

PERSONAL EMPLEADO EN ESTABLECIMIENTOS NO HOTELEROS	5.33
ESTRATEGIA/S	Jaén, paraíso interior
TENDENCIA DESEADA/VALOR A ALCANZAR	Aumento
DEFINICIÓN/DESCRIPCIÓN DEL INDICADOR	Conjunto de personas, remuneradas y no remuneradas, que contribuyen mediante la aportación de su trabajo, a la producción de bienes y servicios en campings, apartamentos turísticos y alojamientos de turismo rural, aunque trabajen fuera de los locales de los mismos: (personal empleado en campings + personal empleado en apartamentos turísticos + personal empleado en alojamientos de turismo rural)
UNIDAD DE MEDIDA	Nº de personas
ÚLTIMO DATO DISPONIBLE	456
FECHA DEL ÚLTIMO DATO DISPONIBLE	2018
FUENTE	Instituto Nacional de Estadística (INE), *Encuesta de Ocupación en Campings* Instituto Nacional de Estadística (INE), *Encuesta de Ocupación en Apartamentos Turísticos* Instituto Nacional de Estadística (INE), *Encuesta de Ocupación en Alojamientos de Turismo Rural* Elaboración propia
PERIODICIDAD	Mensual
OTRA INFORMACIÓN RELEVANTE	Los datos anuales se han calculado como media de los doce meses Los datos del último ejercicio son provisionales

2008	2009	2010	2011	2012	2013	2014	2015	2016	2017	2018	2019	2020
449	464	506	430	369	371	369	402	437	449	456		

GRÁFICOS DE EVOLUCIÓN DEL INDICADOR

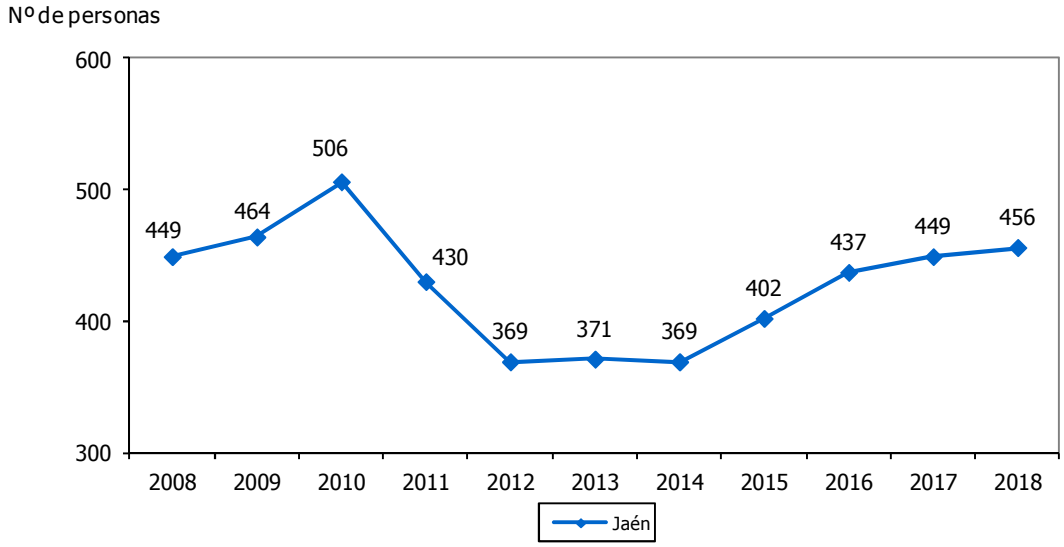

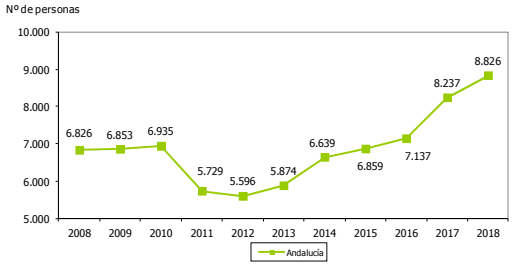

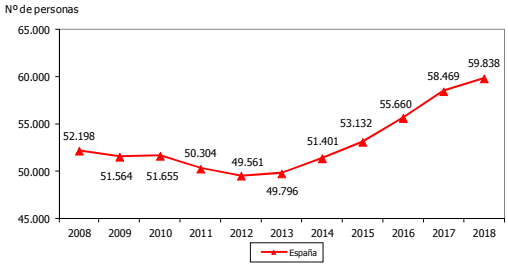

JAÉN, CENTRO MUNDIAL DEL ACEITE DE OLIVA

6.1. Superficie de olivar

6.2. Olivar de regadío respecto al total

6.3. Superficie de olivar ecológico

6.4. Superficie de olivar ecológico respecto a la superficie total

6.5. Superficie de olivar en producción integrada

6.6. Superficie de olivar en producción integrada respecto a la superficie total

6.7. Rendimiento de las explotaciones de regadío

6.8. Rendimiento de las explotaciones de secano

6.9. Almazaras

6.10. Cooperativas agrarias de segundo grado

6.11. Producción de aceite de oliva

6.12. Producción de aceite de oliva respecto al total nacional

6.13. Producción de aceite de oliva respecto al total mundial

6.14. Producción de aceite de oliva virgen extra respecto al total

6.15. Consumo de aceite de oliva en España

6.16. Consumo de aceite de oliva en la Unión Europea

6.17. Consumo de aceite de oliva en el mundo

6.18. Precio medio ponderado del aceite de oliva

6.19. Precio medio del aceite de oliva virgen extra

6.20. Exportaciones de aceite de oliva

6.21. Valor de las exportaciones de aceite de oliva

6.22. Exportaciones de aceite de oliva respecto al total nacional

6.23. Ventas de aceite de oliva de las almazaras

6.24. Aceite de oliva virgen adquirido por las almazaras

6.25. Contratos negociados en MFAO

6.26. Operaciones registradas de aceite de oliva virgen extra respecto al total

6.27. Proyectos de investigación en olivar y aceite de oliva

6.28. Ingresos de proyectos de investigación en olivar y aceite de oliva

6.29. Valor Añadido Bruto del sector agrario

6.30. Tasa de variación del Valor Añadido Bruto del sector agrario

6.31. Valor Añadido Bruto del sector agrario respecto al PIB

6.32. Subvenciones a la producción agraria

6.33. Población activa en el sector agrario

6.34. Población activa en el sector agrario respecto al total

6.35. Población ocupada en el sector agrario

6.36. Población ocupada en el sector agrario respecto al total

SUPERFICIE DE OLIVAR												6.1
ESTRATEGIA/S	Jaén, centro mundial del aceite de oliva											
TENDENCIA DESEADA/VALOR A ALCANZAR	-											
DEFINICIÓN/DESCRIPCIÓN DEL INDICADOR	Superficie de olivar cultivada											
UNIDAD DE MEDIDA	Hectáreas											
ÚLTIMO DATO DISPONIBLE	577.745											
FECHA DEL ÚLTIMO DATO DISPONIBLE	2016											
FUENTE	Ministerio de Agricultura, Pesca y Alimentación, *Anuario de Estadística*											
PERIODICIDAD	Anual											
OTRA INFORMACIÓN RELEVANTE												
2008	**2009**	**2010**	**2011**	**2012**	**2013**	**2014**	**2015**	**2016**	**2017**	**2018**	**2019**	**2020**
570.822	570.965	574.181	586.241	584.415	585.517	585.113	586.074	577.745				

GRÁFICOS DE EVOLUCIÓN DEL INDICADOR

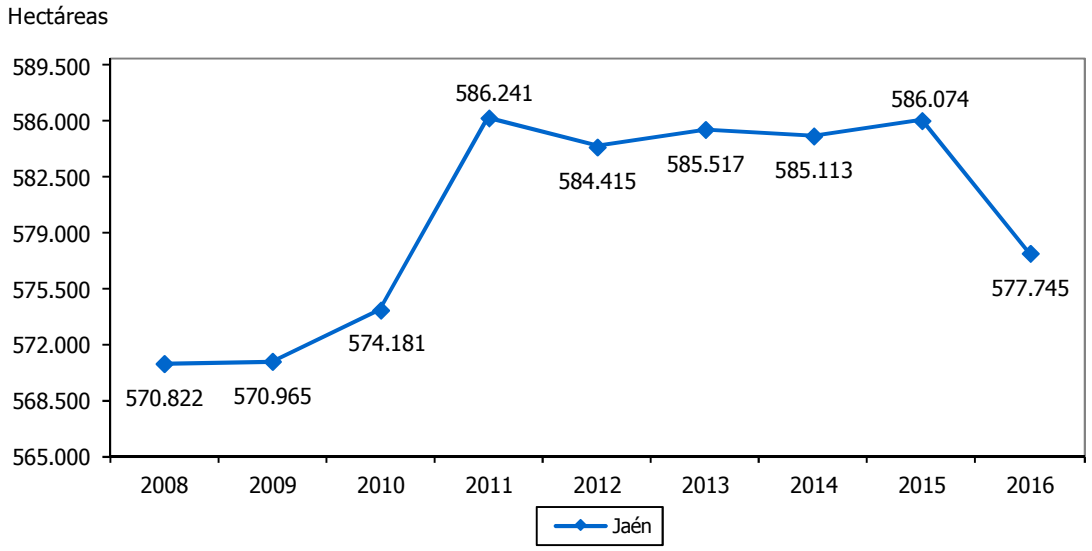

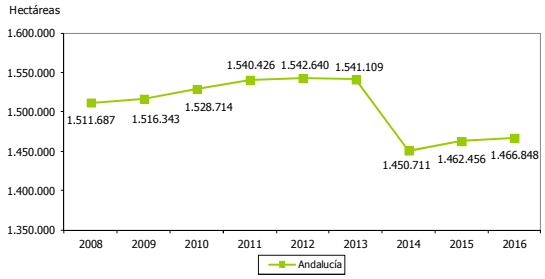

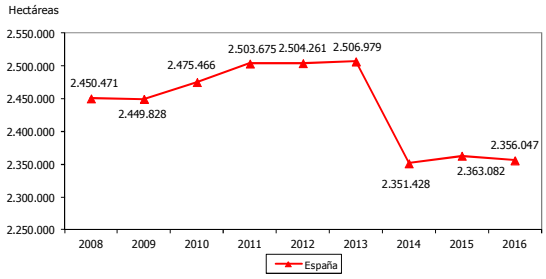

OLIVAR DE REGADÍO RESPECTO AL TOTAL												6.2
ESTRATEGIA/S	Jaén, centro mundial del aceite de oliva											
TENDENCIA DESEADA/VALOR A ALCANZAR	Aumento											
DEFINICIÓN/DESCRIPCIÓN DEL INDICADOR	Superficie de olivar de regadío en relación a la superficie de olivar cultivada: (superficie olivar regadío/superficie olivar total) x 100											
UNIDAD DE MEDIDA	%											
ÚLTIMO DATO DISPONIBLE	46,30											
FECHA DEL ÚLTIMO DATO DISPONIBLE	2016											
FUENTE	Ministerio de Agricultura, Pesca y Alimentación, *Anuario de Estadística* Elaboración propia											
PERIODICIDAD	Anual											
OTRA INFORMACIÓN RELEVANTE												
2008	**2009**	**2010**	**2011**	**2012**	**2013**	**2014**	**2015**	**2016**	**2017**	**2018**	**2019**	**2020**
32,09	31,06	32,52	32,99	46,92	46,90	46,70	46,40	46,30				

GRÁFICO DE EVOLUCIÓN DEL INDICADOR

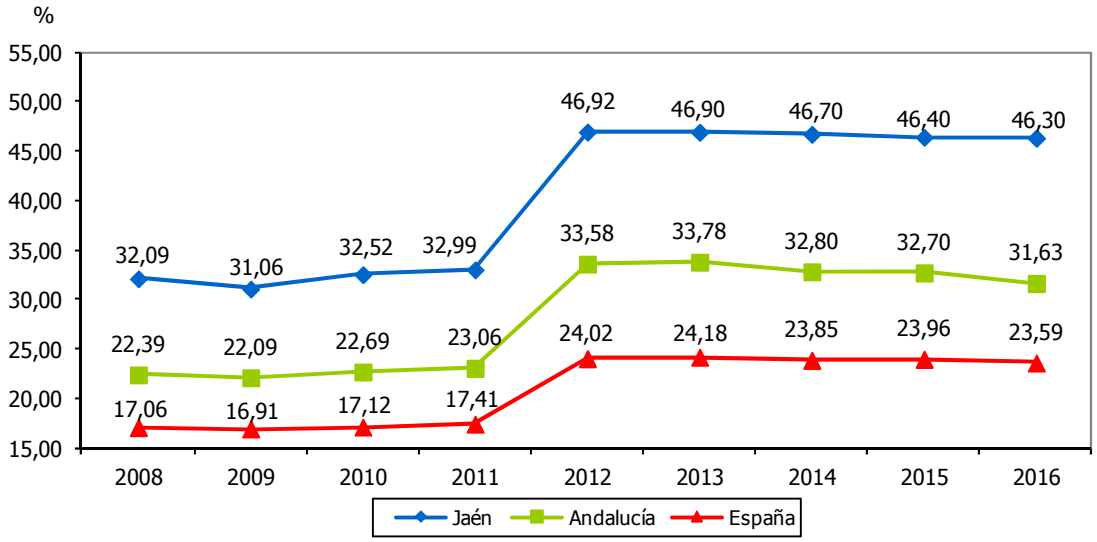

SUPERFICIE DE OLIVAR ECOLÓGICO												6.3
ESTRATEGIA/S	Jaén, centro mundial del aceite de oliva / Jaén, calidad ambiental											
TENDENCIA DESEADA/VALOR A ALCANZAR	Aumento											
DEFINICIÓN/DESCRIPCIÓN DEL INDICADOR	Superficie de olivar en agricultura ecológica											
UNIDAD DE MEDIDA	Hectáreas											
ÚLTIMO DATO DISPONIBLE	8.982,96											
FECHA DEL ÚLTIMO DATO DISPONIBLE	2017											
FUENTE	Ministerio de Agricultura, Pesca y Alimentación, *Estadísticas de agricultura ecológica*											
PERIODICIDAD	Anual											
OTRA INFORMACIÓN RELEVANTE												
2008	**2009**	**2010**	**2011**	**2012**	**2013**	**2014**	**2015**	**2016**	**2017**	**2018**	**2019**	**2020**
3.136	3.984	4.170	5.373	5.646	6.228	6.987	9.381	8.987	8.983			

GRÁFICOS DE EVOLUCIÓN DEL INDICADOR

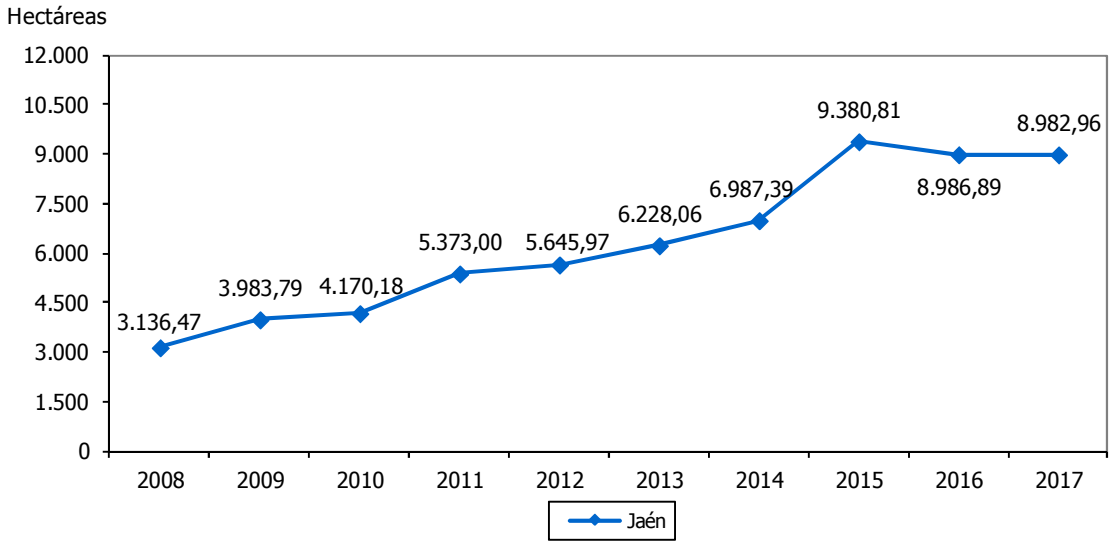

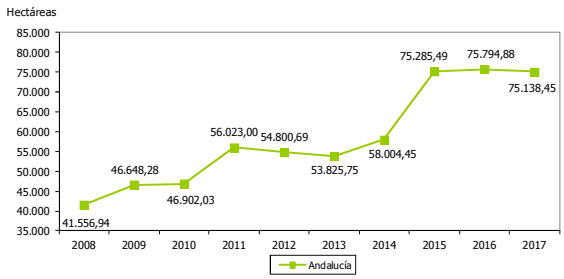

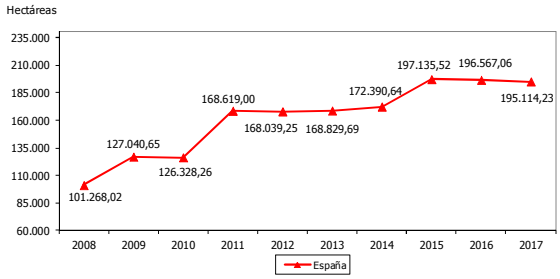

SUPERFICIE DE OLIVAR ECOLÓGICO RESPECTO A LA SUPERFICIE TOTAL	6.4
ESTRATEGIA/S	Jaén, centro mundial del aceite de oliva / Jaén, calidad ambiental
TENDENCIA DESEADA/VALOR A ALCANZAR	Aumento
DEFINICIÓN/DESCRIPCIÓN DEL INDICADOR	Superficie de olivar en agricultura ecológica en relación a la superficie total de olivar: (superficie olivar ecológico/superficie olivar total) x 100
UNIDAD DE MEDIDA	%
ÚLTIMO DATO DISPONIBLE	1,56
FECHA DEL ÚLTIMO DATO DISPONIBLE	2016
FUENTE	Ministerio de Agricultura, Pesca y Alimentación, *Estadísticas de agricultura ecológica* Ministerio de Agricultura, Pesca y Alimentación, *Anuario de Estadística* Elaboración propia
PERIODICIDAD	Anual
OTRA INFORMACIÓN RELEVANTE	

2008	2009	2010	2011	2012	2013	2014	2015	2016	2017	2018	2019	2020
0,55	0,70	0,73	0,92	0,97	1,06	1,19	1,60	1,56				

GRÁFICO DE EVOLUCIÓN DEL INDICADOR

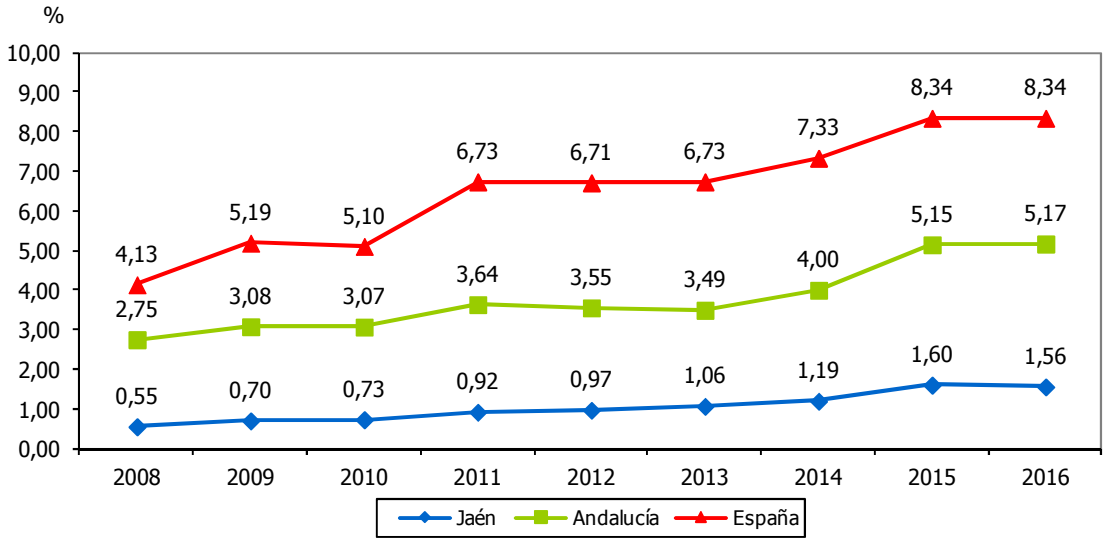

SUPERFICIE DE OLIVAR EN PRODUCCIÓN INTEGRADA												6.5
ESTRATEGIA/S	Jaén, centro mundial del aceite de oliva											
TENDENCIA DESEADA/VALOR A ALCANZAR	Aumento											
DEFINICIÓN/DESCRIPCIÓN DEL INDICADOR	Superficie de olivar en producción integrada											
UNIDAD DE MEDIDA	Hectáreas											
ÚLTIMO DATO DISPONIBLE	93.234,66											
FECHA DEL ÚLTIMO DATO DISPONIBLE	2017											
FUENTE	Consejería de Agricultura, Ganadería, Pesca y Desarrollo Sostenible de la Junta de Andalucía, *Estadísticas de Producción Integrada*											
PERIODICIDAD	Anual											
OTRA INFORMACIÓN RELEVANTE	Los datos de España tienen como fuente el Ministerio de Agricultura, Pesca y Alimentación, *Resumen de los datos sobre producción integrada*											
2008	**2009**	**2010**	**2011**	**2012**	**2013**	**2014**	**2015**	**2016**	**2017**	**2018**	**2019**	**2020**
33.691	40.306	45.219	54.508	67.266	82.577	92.548	100.723	106.637	93.235			

GRÁFICOS DE EVOLUCIÓN DEL INDICADOR

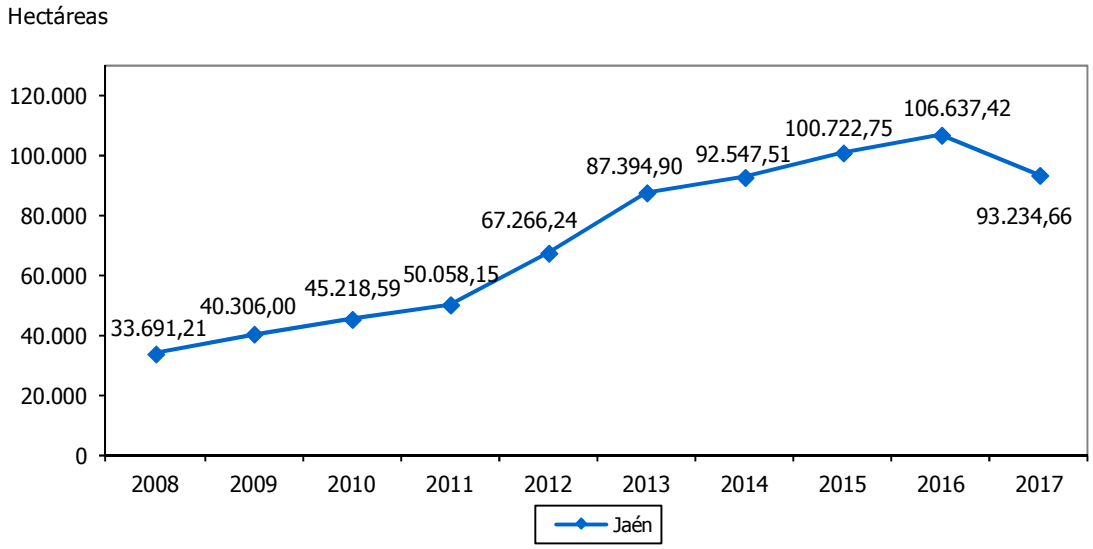

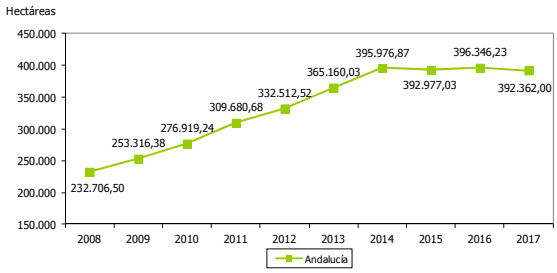

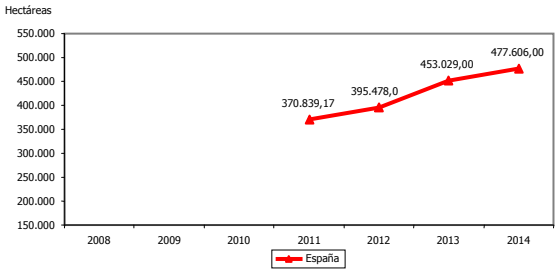

SUPERFICIE DE OLIVAR EN PRODUCCIÓN INTEGRADA RESPECTO A LA SUPERFICIE TOTAL	6.6
ESTRATEGIA/S	Jaén, centro mundial del aceite de oliva
TENDENCIA DESEADA/VALOR A ALCANZAR	Aumento
DEFINICIÓN/DESCRIPCIÓN DEL INDICADOR	Superficie de olivar en producción integrada en relación a la superficie total de olivar: (superficie olivar en producción integrada/superficie olivar total) x 100
UNIDAD DE MEDIDA	%
ÚLTIMO DATO DISPONIBLE	18,46
FECHA DEL ÚLTIMO DATO DISPONIBLE	2016
FUENTE	Delegación Territorial de Agricultura, Ganadería, Pesca y Desarrollo Sostenible de la Junta de Andalucía en Jaén Ministerio de Agricultura, Pesca y Alimentación, *Anuario de Estadística* Elaboración propia
PERIODICIDAD	Anual
OTRA INFORMACIÓN RELEVANTE	

2008	2009	2010	2011	2012	2013	2014	2015	2016	2017	2018	2019	2020
5,90	7,06	7,88	8,54	11,51	14,93	15,82	17,19	18,46				

GRÁFICO DE EVOLUCIÓN DEL INDICADOR

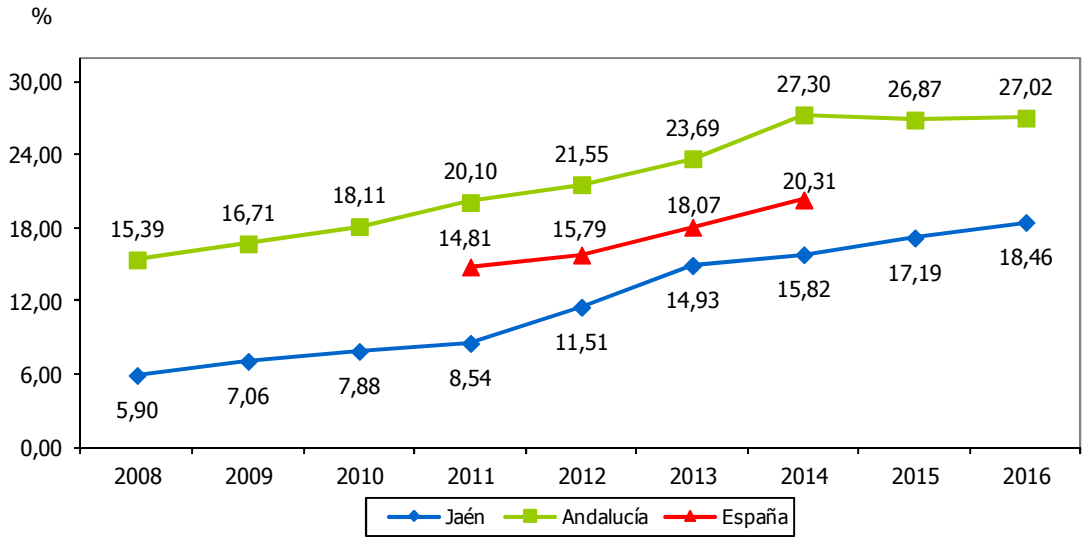

RENDIMIENTO DE LAS EXPLOTACIONES DE REGADÍO												6.7
ESTRATEGIA/S	Jaén, centro mundial del aceite de oliva											
TENDENCIA DESEADA/VALOR A ALCANZAR	Aumento											
DEFINICIÓN/DESCRIPCIÓN DEL INDICADOR	Rendimiento medio de las explotaciones de olivar de regadío											
UNIDAD DE MEDIDA	kg/hectárea											
ÚLTIMO DATO DISPONIBLE	6.238											
FECHA DEL ÚLTIMO DATO DISPONIBLE	2016											
FUENTE	Ministerio de Agricultura, Pesca y Alimentación, *Anuario de Estadística*											
PERIODICIDAD	Anual											
OTRA INFORMACIÓN RELEVANTE												
2008	**2009**	**2010**	**2011**	**2012**	**2013**	**2014**	**2015**	**2016**	**2017**	**2018**	**2019**	**2020**
4.742	6.000	6.000	6.386	1.565	8.147	2.100	6.150	6.238				

GRÁFICO DE EVOLUCIÓN DEL INDICADOR

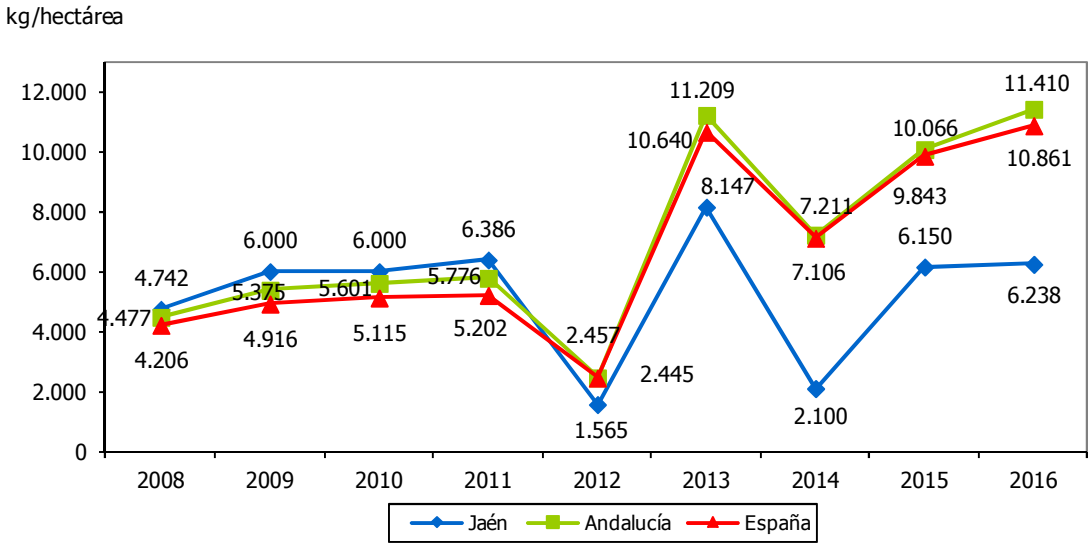

RENDIMIENTO DE LAS EXPLOTACIONES DE SECANO												6.8
ESTRATEGIA/S	Jaén, centro mundial del aceite de oliva											
TENDENCIA DESEADA/VALOR A ALCANZAR	Aumento											
DEFINICIÓN/DESCRIPCIÓN DEL INDICADOR	Rendimiento medio de las explotaciones de olivar de secano											
UNIDAD DE MEDIDA	kg/hectárea											
ÚLTIMO DATO DISPONIBLE	2.400											
FECHA DEL ÚLTIMO DATO DISPONIBLE	2016											
FUENTE	Ministerio de Agricultura, Pesca y Alimentación, *Anuario de Estadística*											
PERIODICIDAD	Anual											
OTRA INFORMACIÓN RELEVANTE												
2008	**2009**	**2010**	**2011**	**2012**	**2013**	**2014**	**2015**	**2016**	**2017**	**2018**	**2019**	**2020**
2.910	3.795	4.238	4.660	875	8.449	1.452	2.345	2.400				

GRÁFICO DE EVOLUCIÓN DEL INDICADOR

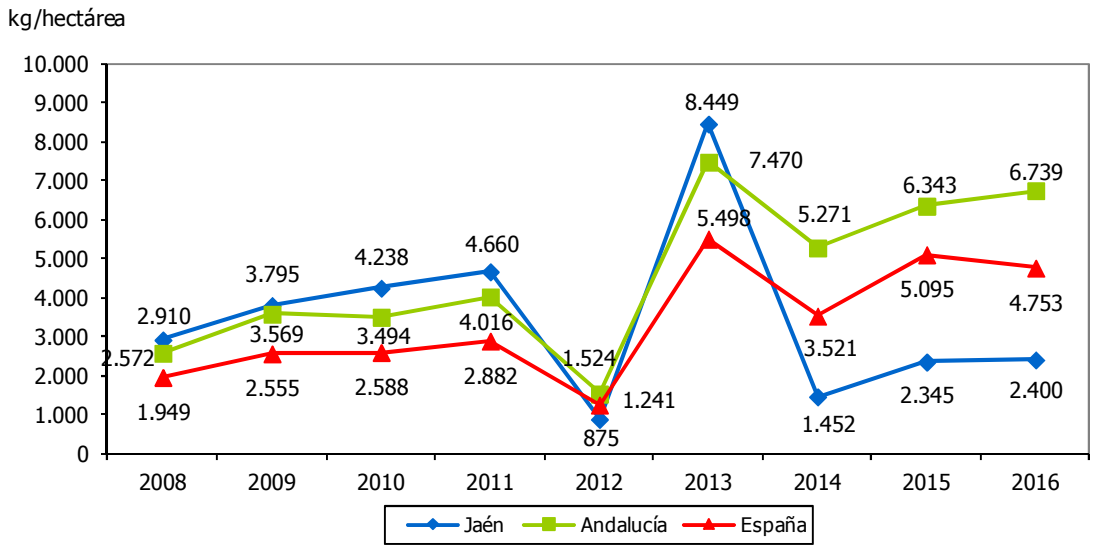

ALMAZARAS	**6.9**
ESTRATEGIA/S	Jaén, centro mundial del aceite de oliva
TENDENCIA DESEADA/VALOR A ALCANZAR	-
DEFINICIÓN/DESCRIPCIÓN DEL INDICADOR	Almazaras con actividad
UNIDAD DE MEDIDA	Nº de almazaras
ÚLTIMO DATO DISPONIBLE	325
FECHA DEL ÚLTIMO DATO DISPONIBLE	Campaña 2018/2019
FUENTE	Agencia de Información y Control Alimentarios (AICA), *Información de Mercados*
PERIODICIDAD	Mensual
OTRA INFORMACIÓN RELEVANTE	Los datos de las campañas 2007/2008, 2008/2009 y 2009/2010 son acumulados a 31 de octubre A partir de la campaña 2010/2011 se adelanta un mes la campaña de aceite de oliva, por lo que los datos son acumulados a 30 de septiembre Los datos de la última campaña son los acumulados a 31 de diciembre

07/08	08/09	09/10	10/11	11/12	12/13	13/14	14/15	15/16	16/17	17/18	18/19	19/20
327	326	327	327	326	322	323	324	327	328	326	325	

GRÁFICO DE EVOLUCIÓN DEL INDICADOR

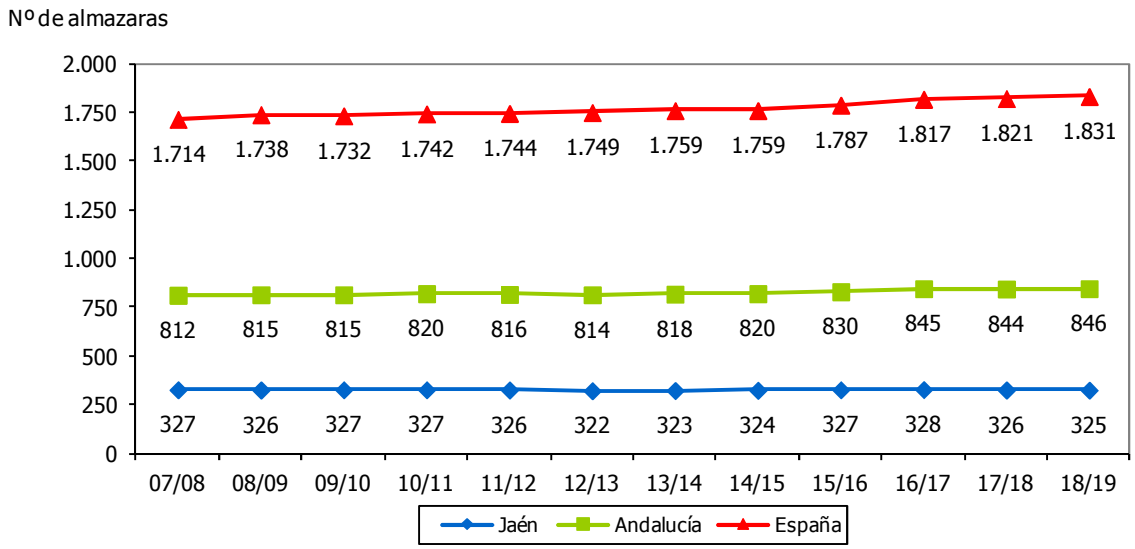

COOPERATIVAS AGRARIAS DE SEGUNDO GRADO	6.10
ESTRATEGIA/S	Jaén, centro mundial del aceite de oliva
TENDENCIA DESEADA/VALOR A ALCANZAR	Aumento
DEFINICIÓN/DESCRIPCIÓN DEL INDICADOR	Cooperativas agrarias de segundo grado con actividad
UNIDAD DE MEDIDA	Nº de cooperativas
ÚLTIMO DATO DISPONIBLE	7
FECHA DEL ÚLTIMO DATO DISPONIBLE	2018
FUENTE	Delegación Territorial de Agricultura, Ganadería, Pesca y Desarrollo Sostenible de la Junta de Andalucía en Jaén
PERIODICIDAD	Solicitud con carácter anual
OTRA INFORMACIÓN RELEVANTE	

2008	2009	2010	2011	2012	2013	2014	2015	2016	2017	2018	2019	2020
7	7	7	7	7	7	7	7	7	7	7		

GRÁFICO DE EVOLUCIÓN DEL INDICADOR

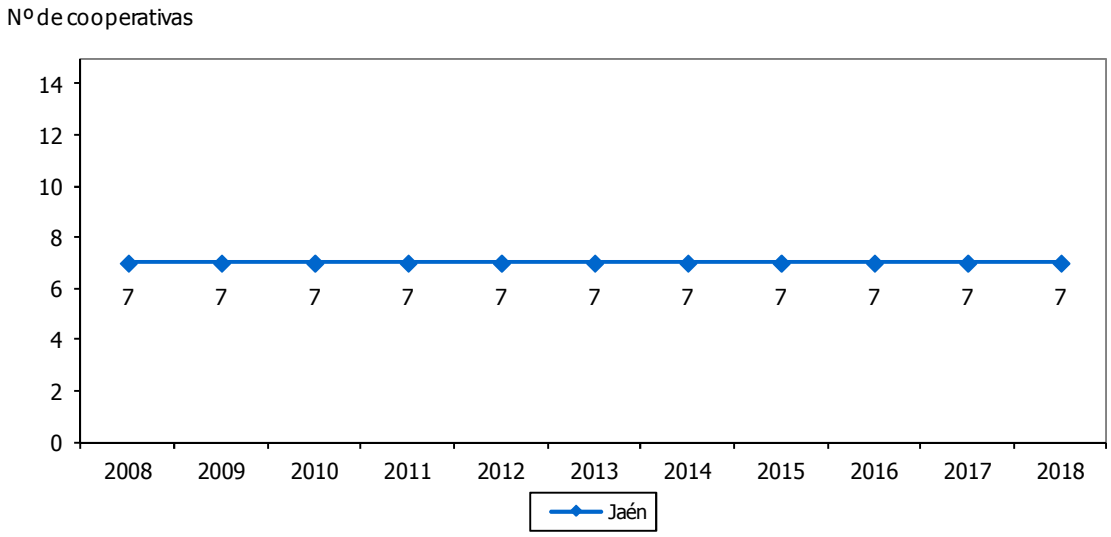

PRODUCCIÓN DE ACEITE DE OLIVA	6.11
ESTRATEGIA/S	Jaén, centro mundial del aceite de oliva
TENDENCIA DESEADA/VALOR A ALCANZAR	Aumento
DEFINICIÓN/DESCRIPCIÓN DEL INDICADOR	Producción de aceite de oliva
UNIDAD DE MEDIDA	Miles de toneladas
ÚLTIMO DATO DISPONIBLE	392,39
FECHA DEL ÚLTIMO DATO DISPONIBLE	Campaña 2017/2018
FUENTE	Agencia de Información y Control Alimentarios (AICA), *Información de Mercados*
PERIODICIDAD	Mensual
OTRA INFORMACIÓN RELEVANTE	Los datos de las campañas 2007/2008, 2008/2009 y 2009/2010 son acumulados a 31 de octubre A partir de 2010/2011 se adelanta un mes la campaña de aceite de oliva, por lo que los datos son acumulados a 30 de septiembre Los datos de la Unión Europea y del mundo tienen como fuente el Consejo Oleícola Internacional (COI), *Cifras de aceite de oliva* Los datos de la última campaña son provisionales

07/08	08/09	09/10	10/11	11/12	12/13	13/14	14/15	15/16	16/17	17/18	18/19	19/20
496,67	433,92	570,08	590,79	682,67	142,15	752,31	231,81	533,12	509,29	392,39		

GRÁFICO DE EVOLUCIÓN DEL INDICADOR

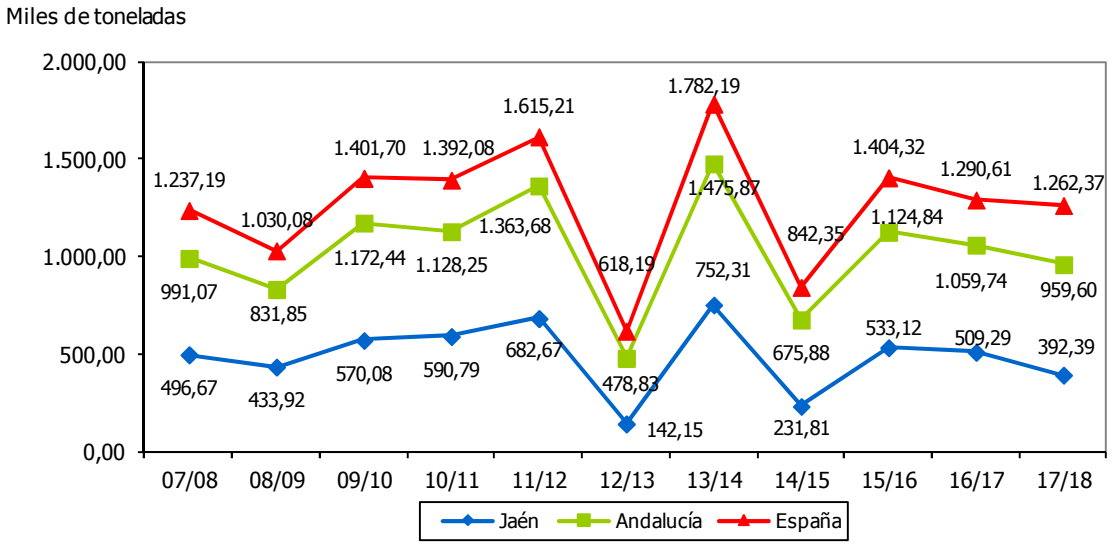

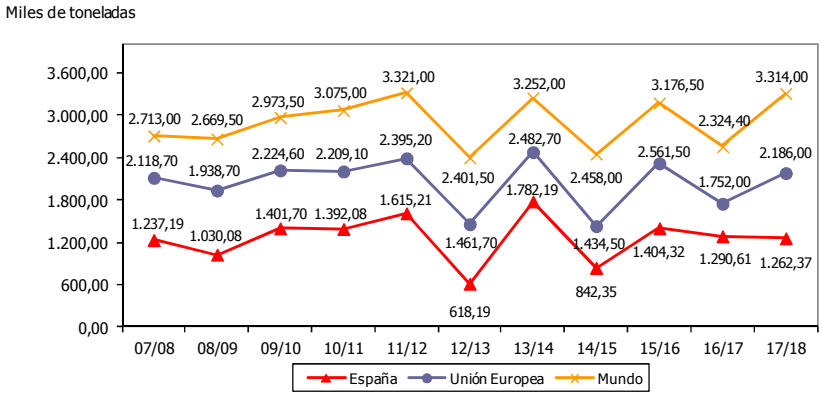

PRODUCCIÓN DE ACEITE DE OLIVA RESPECTO AL TOTAL NACIONAL	6.12
ESTRATEGIA/S	Jaén, centro mundial del aceite de oliva
TENDENCIA DESEADA/VALOR A ALCANZAR	Aumento
DEFINICIÓN/DESCRIPCIÓN DEL INDICADOR	Producción de aceite de oliva en relación al total de aceite producido en España: (producción aceite de oliva/producción aceite de oliva en España) x 100
UNIDAD DE MEDIDA	%
ÚLTIMO DATO DISPONIBLE	31,08
FECHA DEL ÚLTIMO DATO DISPONIBLE	Campaña 2017/2018
FUENTE	Agencia de Información y Control Alimentarios (AICA), *Información de Mercados* Elaboración propia
PERIODICIDAD	Mensual
OTRA INFORMACIÓN RELEVANTE	Los datos de las campañas 2007/2008, 2008/2009 y 2009/2010 son acumulados a 31 de octubre A partir de 2010/2011 se adelanta un mes la campaña de aceite de oliva, por lo que los datos son acumulados a 30 de septiembre A efectos comparativos: Jaén supone el 1,0 % del PIB nacional y el 1,4% de su población Los datos de la última campaña son provisionales

07/08	08/09	09/10	10/11	11/12	12/13	13/14	14/15	15/16	16/17	17/18	18/19	19/20
40,14	42,12	40,67	42,44	42,27	23,00	42,21	27,52	37,96	39,46	31,08		

GRÁFICO DE EVOLUCIÓN DEL INDICADOR

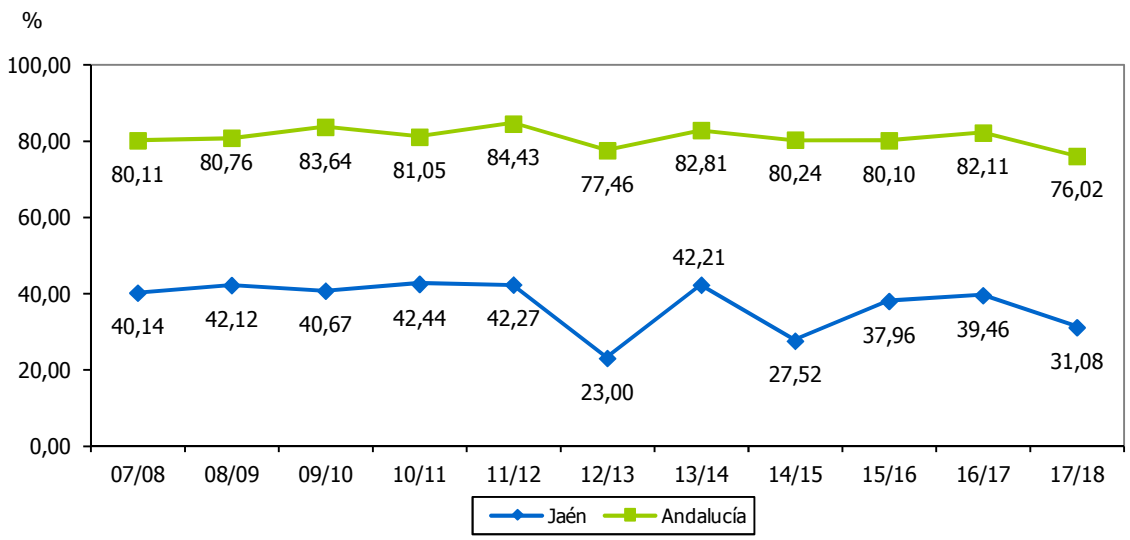

PRODUCCIÓN DE ACEITE DE OLIVA RESPECTO AL TOTAL MUNDIAL	6.13
ESTRATEGIA/S	Jaén, centro mundial del aceite de oliva
TENDENCIA DESEADA/VALOR A ALCANZAR	Aumento
DEFINICIÓN/DESCRIPCIÓN DEL INDICADOR	Producción de aceite de oliva en relación al total de aceite producido en el mundo: (producción aceite de oliva/producción aceite de oliva en el mundo) x 100
UNIDAD DE MEDIDA	%
ÚLTIMO DATO DISPONIBLE	12,35
FECHA DEL ÚLTIMO DATO DISPONIBLE	Campaña 2017/2018
FUENTE	Agencia de Información y Control Alimentarios (AICA), *Información de Mercados* Consejo Oleícola Internacional (COI), *Cifras de aceite de oliva* Elaboración propia
PERIODICIDAD	Anual
OTRA INFORMACIÓN RELEVANTE	Los datos de las campañas 2007/2008, 2008/2009 y 2009/2010 son acumulados a 31 de octubre A partir de 2010/2011 se adelanta un mes la campaña de aceite de oliva, por lo que los datos son acumulados a 30 de septiembre Los datos de la última campaña son provisionales

07/08	08/09	09/10	10/11	11/12	12/13	13/14	14/15	15/16	16/17	17/18	18/19	19/20
18,31	16,25	19,17	19,21	20,56	5,92	23,13	9,43	16,78	16,03	12,35		

GRÁFICO DE EVOLUCIÓN DEL INDICADOR

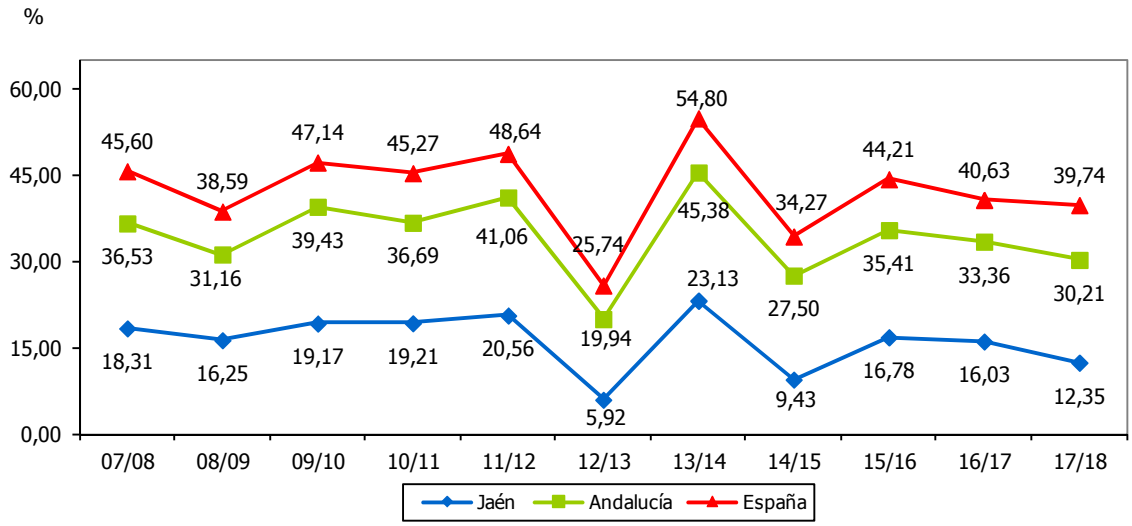

PRODUCCIÓN DE ACEITE DE OLIVA VIRGEN EXTRA RESPECTO AL TOTAL	6.14
ESTRATEGIA/S	Jaén, centro mundial del aceite de oliva
TENDENCIA DESEADA/VALOR A ALCANZAR	Aumento
DEFINICIÓN/DESCRIPCIÓN DEL INDICADOR	Producción de aceite de oliva de la clase virgen extra en relación a la producción total de aceite de oliva: (producción aceite de oliva virgen extra/producción aceite de oliva total) x 100
UNIDAD DE MEDIDA	%
ÚLTIMO DATO DISPONIBLE	40,00
FECHA DEL ÚLTIMO DATO DISPONIBLE	2016
FUENTE	Ministerio de Agricultura, Pesca y Alimentación, *Anuario de Estadística* Elaboración propia
PERIODICIDAD	Anual
OTRA INFORMACIÓN RELEVANTE	Según el Reglamento de la Unión Europea nº 1513/2001, se considera aceite de oliva virgen extra aquel con un grado de acidez de hasta 0,8º, expresado en porcentaje de ácido oleico

2008	2009	2010	2011	2012	2013	2014	2015	2016	2017	2018	2019	2020
32,80	16,10	16,83	30,57	23,00	36,00	35,00	61,96	40,00				

GRÁFICO DE EVOLUCIÓN DEL INDICADOR

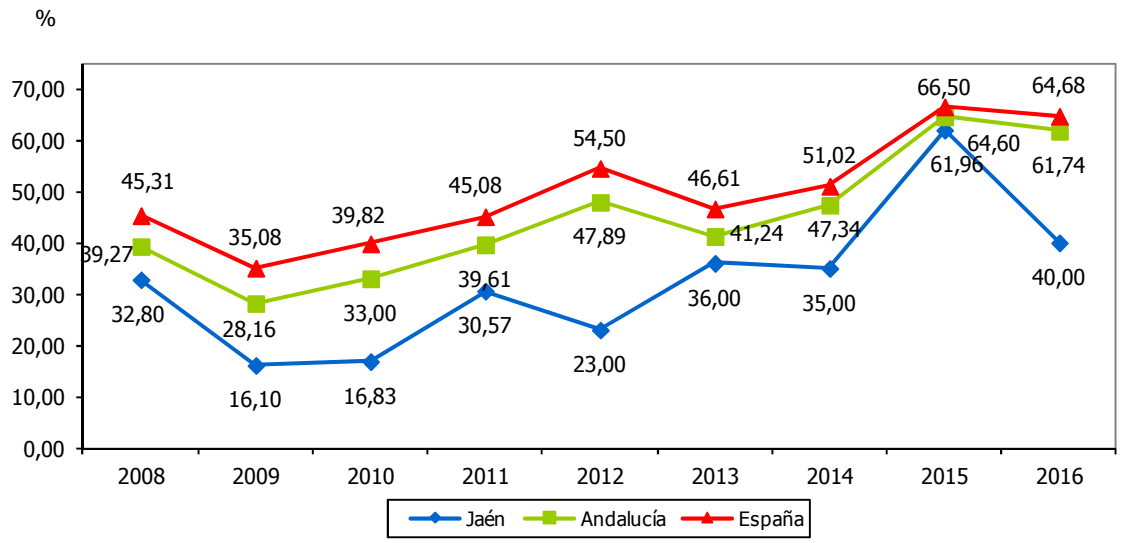

CONSUMO DE ACEITE DE OLIVA EN ESPAÑA	6.15
ESTRATEGIA/S	Jaén, centro mundial del aceite de oliva
TENDENCIA DESEADA/VALOR A ALCANZAR	Aumento
DEFINICIÓN/DESCRIPCIÓN DEL INDICADOR	Consumo nacional de aceite de oliva
UNIDAD DE MEDIDA	Miles de toneladas
ÚLTIMO DATO DISPONIBLE	525,00
FECHA DEL ÚLTIMO DATO DISPONIBLE	Campaña 2018/2019
FUENTE	Consejo Oleícola Internacional (COI), *Cifras de aceite de oliva*
PERIODICIDAD	Anual
OTRA INFORMACIÓN RELEVANTE	Los datos de la campaña 2017/2018 son provisionales y los correspondientes a la de 2018/2019 son previsiones

07/08	08/09	09/10	10/11	11/12	12/13	13/14	14/15	15/16	16/17	17/18	18/19	19/20
546,30	533,60	539,40	554,20	574,00	486,90	524,80	492,20	494,50	442,90	475,10	525,00	

GRÁFICO DE EVOLUCIÓN DEL INDICADOR

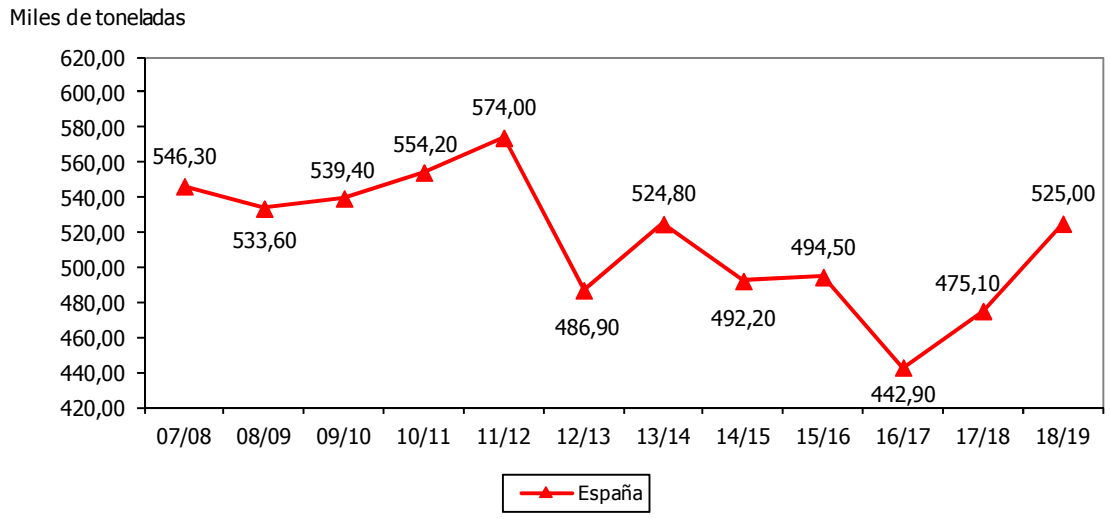

CONSUMO DE ACEITE DE OLIVA EN LA UNIÓN EUROPEA												6.16
ESTRATEGIA/S	Jaén, centro mundial del aceite de oliva											
TENDENCIA DESEADA/VALOR A ALCANZAR	Aumento											
DEFINICIÓN/DESCRIPCIÓN DEL INDICADOR	Consumo de aceite de oliva en la Unión Europea-28											
UNIDAD DE MEDIDA	Miles de toneladas											
ÚLTIMO DATO DISPONIBLE	1.529,30											
FECHA DEL ÚLTIMO DATO DISPONIBLE	Campaña 2018/2019											
FUENTE	Consejo Oleícola Internacional (COI), *Cifras de aceite de oliva*											
PERIODICIDAD	Anual											
OTRA INFORMACIÓN RELEVANTE	Los datos de la campaña 2017/2018 son provisionales y los correspondientes a la de 2018/2019 son previsiones											
07/08	**08/09**	**09/10**	**10/11**	**11/12**	**12/13**	**13/14**	**14/15**	**15/16**	**16/17**	**17/18**	**18/19**	**19/20**
1.866	1.856	1.846	1.867	1.790	1.621	1.731	1.605	1.660	1.402	1.584	1.529	

GRÁFICO DE EVOLUCIÓN DEL INDICADOR

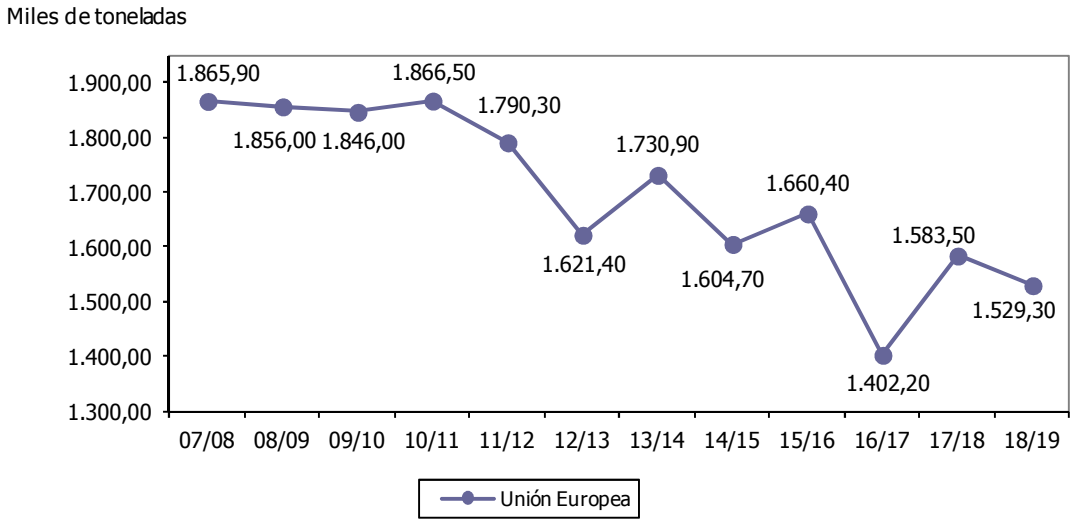

CONSUMO DE ACEITE DE OLIVA EN EL MUNDO	6.17
ESTRATEGIA/S	Jaén, centro mundial del aceite de oliva
TENDENCIA DESEADA/VALOR A ALCANZAR	Aumento
DEFINICIÓN/DESCRIPCIÓN DEL INDICADOR	Consumo mundial de aceite de oliva
UNIDAD DE MEDIDA	Miles de toneladas
ÚLTIMO DATO DISPONIBLE	2.950,50
FECHA DEL ÚLTIMO DATO DISPONIBLE	Campaña 2018/2019
FUENTE	Consejo Oleícola Internacional (COI), *Cifras de aceite de oliva*
PERIODICIDAD	Anual
OTRA INFORMACIÓN RELEVANTE	Los datos de la campaña 2017/2018 son provisionales y los correspondientes a la de 2018/2019 son previsiones

07/08	08/09	09/10	10/11	11/12	12/13	13/14	14/15	15/16	16/17	17/18	18/19	19/20
2.755	2.832	2.902	3.061	3.086	2.989	3.076	2.916	2.980	2.726	3.009	2.951	

GRÁFICO DE EVOLUCIÓN DEL INDICADOR

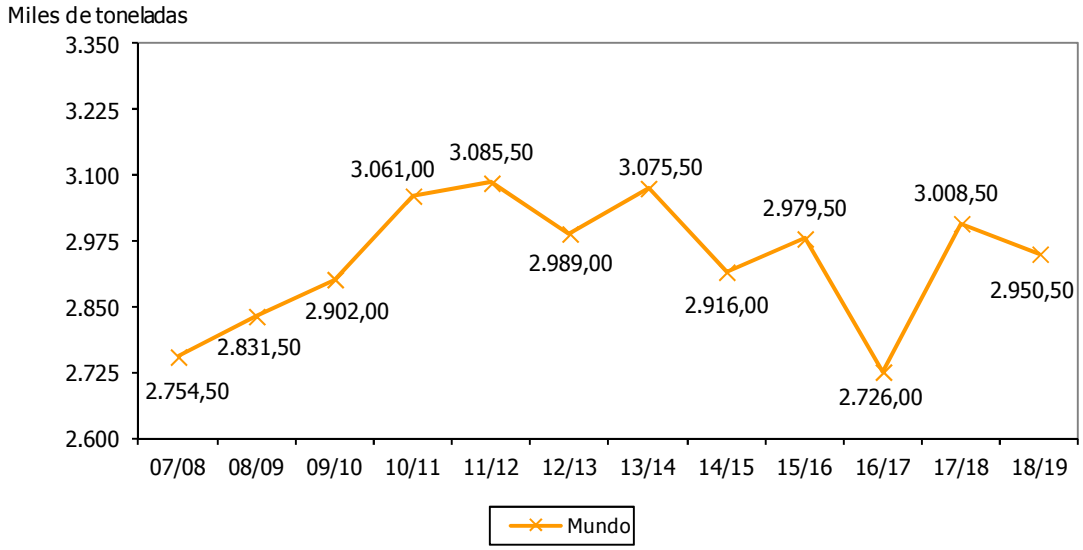

PRECIO MEDIO PONDERADO DEL ACEITE DE OLIVA	6.18

ESTRATEGIA/S	Jaén, centro mundial del aceite de oliva
TENDENCIA DESEADA/VALOR A ALCANZAR	Aumento
DEFINICIÓN/DESCRIPCIÓN DEL INDICADOR	Precio medio del aceite de oliva ponderado según calidades
UNIDAD DE MEDIDA	€/kg
ÚLTIMO DATO DISPONIBLE	2,76
FECHA DEL ÚLTIMO DATO DISPONIBLE	2018
FUENTE	*Observatorio económico de la provincia de Jaén,* a partir de los datos de la Fundación para la Promoción y el Desarrollo del Olivar y del Aceite de Oliva, *POOLred*
PERIODICIDAD	Mensual
OTRA INFORMACIÓN RELEVANTE	Los datos anuales se han calculado como media de los doce meses Los datos del último ejercicio son provisionales

2008	2009	2010	2011	2012	2013	2014	2015	2016	2017	2018	2019	2020
2,36	1,93	1,82	1,76	1,92	2,43	2,15	3,08	3,10	3,71	2,76		

GRÁFICO DE EVOLUCIÓN DEL INDICADOR

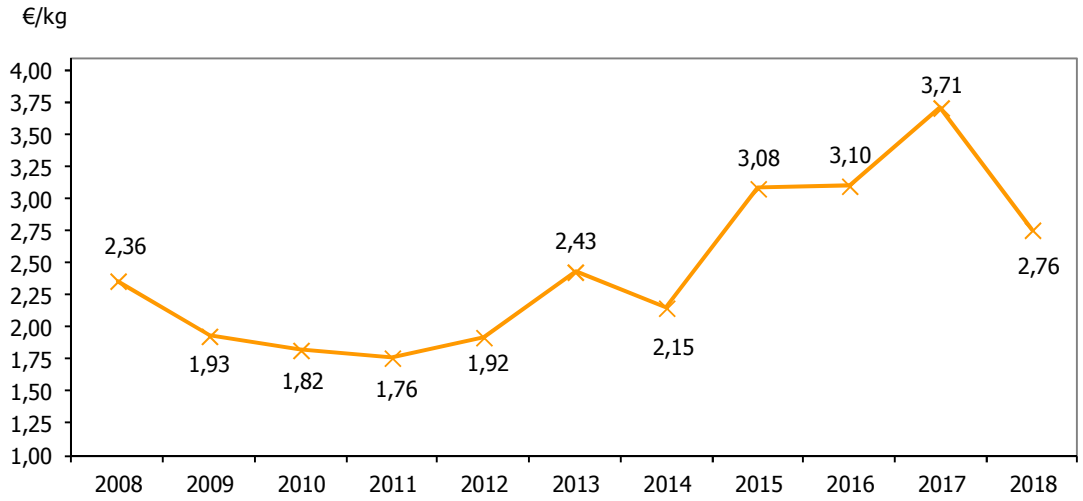

PRECIO MEDIO DEL ACEITE DE OLIVA VIRGEN EXTRA												6.19
ESTRATEGIA/S	Jaén, centro mundial del aceite de oliva											
TENDENCIA DESEADA/VALOR A ALCANZAR	Aumento											
DEFINICIÓN/DESCRIPCIÓN DEL INDICADOR	Precio medio del aceite de oliva virgen extra											
UNIDAD DE MEDIDA	€/kg											
ÚLTIMO DATO DISPONIBLE	2,91											
FECHA DEL ÚLTIMO DATO DISPONIBLE	2018											
FUENTE	*Observatorio económico de la provincia de Jaén,* a partir de los datos de la Fundación para la Promoción y el Desarrollo del Olivar y del Aceite de Oliva, *POOLred*											
PERIODICIDAD	Mensual											
OTRA INFORMACIÓN RELEVANTE	Los datos anuales se han calculado como media de los doce meses											
2008	**2009**	**2010**	**2011**	**2012**	**2013**	**2014**	**2015**	**2016**	**2017**	**2018**	**2019**	**2020**
2,44	2,05	2,02	1,91	1,99	2,51	2,25	3,34	3,19	3,74	2,91		

GRÁFICO DE EVOLUCIÓN DEL INDICADOR

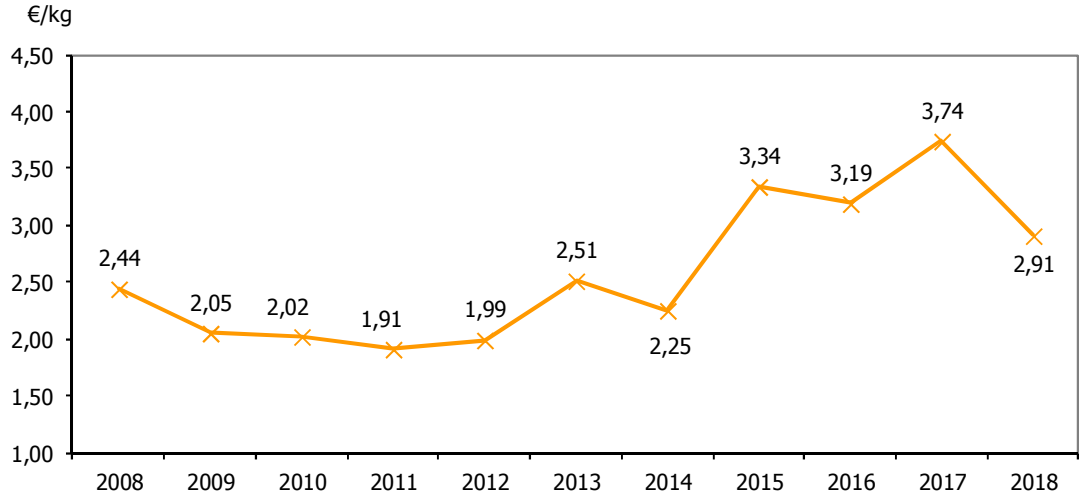

EXPORTACIONES DE ACEITE DE OLIVA	6.20
ESTRATEGIA/S	Jaén, centro mundial del aceite de oliva
TENDENCIA DESEADA/VALOR A ALCANZAR	Aumento
DEFINICIÓN/DESCRIPCIÓN DEL INDICADOR	Exportaciones de aceite de oliva correspondientes a los productos 1509 y 1510 del código TARIC
UNIDAD DE MEDIDA	Miles de toneladas
ÚLTIMO DATO DISPONIBLE	85,17
FECHA DEL ÚLTIMO DATO DISPONIBLE	2018
FUENTE	Ministerio de Industria, Comercio y Turismo, *DataComex. Estadísticas del comercio exterior español*
PERIODICIDAD	Anual
OTRA INFORMACIÓN RELEVANTE	Los datos anuales son el resultado de la suma de los doce meses La partida 1509 del código TARIC corresponde al aceite de oliva y sus fracciones, incluso refinado, pero sin modificar químicamente, y la 1510 a los demás aceites y sus fracciones obtenidos exclusivamente de la aceituna, incluso refinados, pero sin modificar químicamente, y mezclas de estos aceites o fracciones Los datos del último ejercicio son provisionales

2008	2009	2010	2011	2012	2013	2014	2015	2016	2017	2018	2019	2020
65,19	61,64	83,23	97,03	76,39	44,38	137,12	48,62	82,94	82,81	85,17		

GRÁFICOS DE EVOLUCIÓN DEL INDICADOR

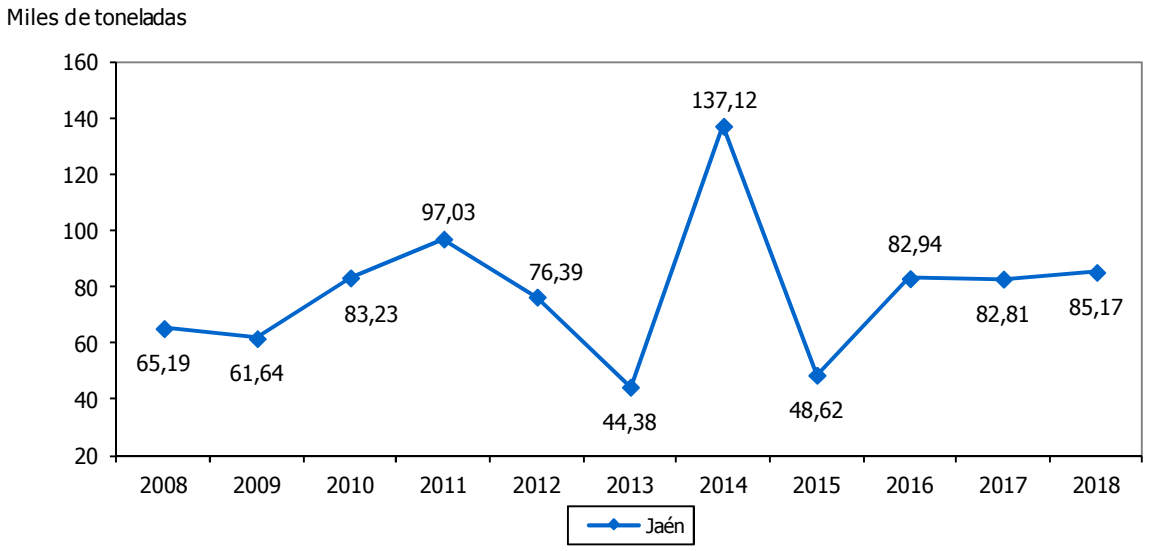

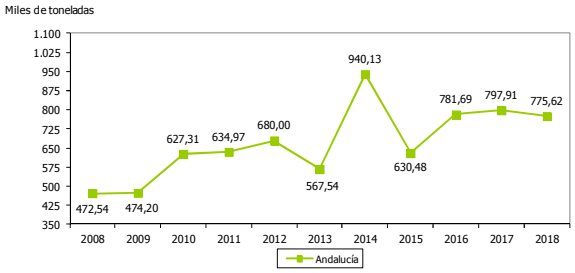

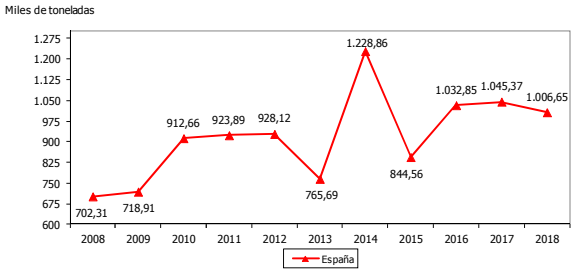

VALOR DE LAS EXPORTACIONES DE ACEITE DE OLIVA	6.21
ESTRATEGIA/S	Jaén, centro mundial del aceite de oliva
TENDENCIA DESEADA/VALOR A ALCANZAR	Aumento
DEFINICIÓN/DESCRIPCIÓN DEL INDICADOR	Exportaciones de aceite de oliva correspondientes a los productos 1509 y 1510 del código TARIC
UNIDAD DE MEDIDA	Millones de euros
ÚLTIMO DATO DISPONIBLE	205,86
FECHA DEL ÚLTIMO DATO DISPONIBLE	2018
FUENTE	Ministerio de Industria, Comercio y Turismo, *DataComex. Estadísticas del comercio exterior español* Elaboración propia
PERIODICIDAD	Anual
OTRA INFORMACIÓN RELEVANTE	Los datos anuales son el resultado de la suma de los doce meses La partida 1509 del código TARIC corresponde al aceite de oliva y sus fracciones, incluso refinado, pero sin modificar químicamente, y la 1510 a los demás aceites y sus fracciones obtenidos exclusivamente de la aceituna, incluso refinados, pero sin modificar químicamente, y mezclas de estos aceites o fracciones Los datos del último ejercicio son provisionales

2008	2009	2010	2011	2012	2013	2014	2015	2016	2017	2018	2019	2020
160,85	137,97	192,40	181,00	146,36	118,79	289,87	151,43	266,12	295,97	205,86		

GRÁFICOS DE EVOLUCIÓN DEL INDICADOR

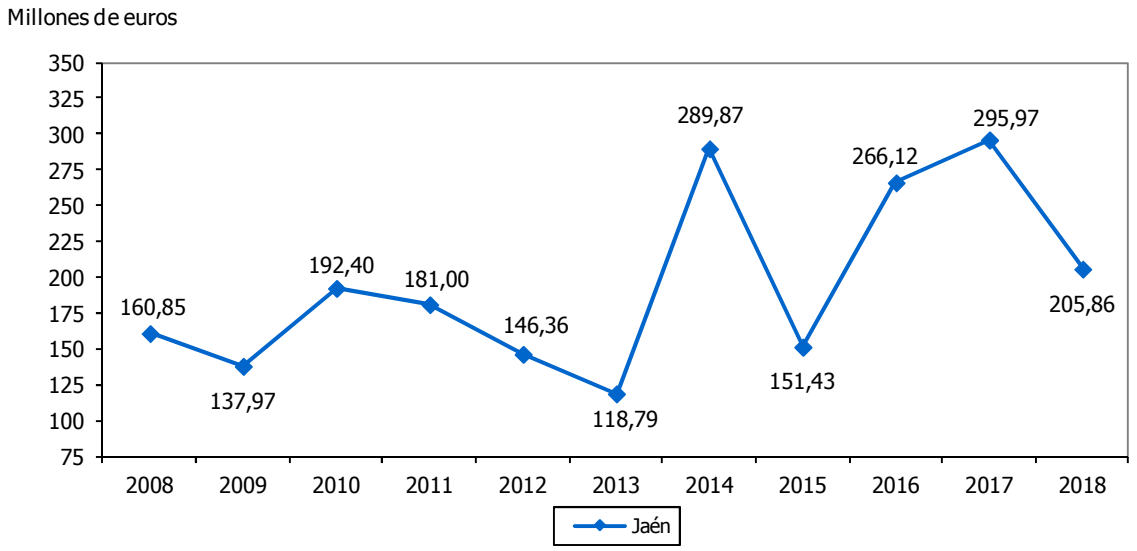

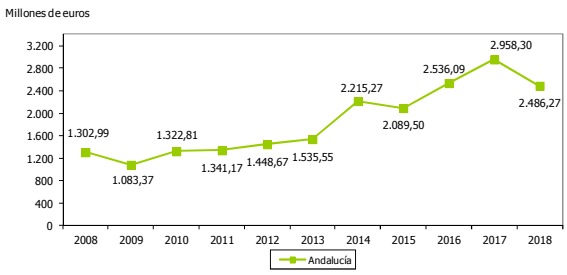

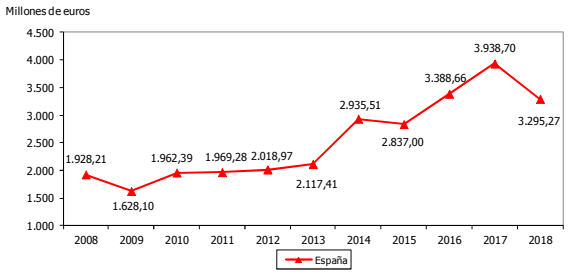

EXPORTACIONES DE ACEITE DE OLIVA RESPECTO AL TOTAL NACIONAL	6.22
ESTRATEGIA/S	Jaén, centro mundial del aceite de oliva
TENDENCIA DESEADA/VALOR A ALCANZAR	Aumento
DEFINICIÓN/DESCRIPCIÓN DEL INDICADOR	Exportaciones de aceite de oliva correspondientes a los productos 1509 y 1510 del código TARIC en relación al total de exportaciones españolas de aceite de oliva: (exportaciones de aceite de oliva/exportaciones de aceite de oliva de España) x 100
UNIDAD DE MEDIDA	%
ÚLTIMO DATO DISPONIBLE	6,25
FECHA DEL ÚLTIMO DATO DISPONIBLE	2018
FUENTE	Ministerio de Industria, Comercio y Turismo, *DataComex. Estadísticas del comercio exterior español*
PERIODICIDAD	Anual
OTRA INFORMACIÓN RELEVANTE	Los datos anuales son el resultado de la suma de los doce meses La partida 1509 del código TARIC corresponde al aceite de oliva y sus fracciones, incluso refinado, pero sin modificar químicamente, y la 1510 a los demás aceites y sus fracciones obtenidos exclusivamente de la aceituna, incluso refinados, pero sin modificar químicamente, y mezclas de estos aceites o fracciones Los datos del último ejercicio son provisionales

2008	2009	2010	2011	2012	2013	2014	2015	2016	2017	2018	2019	2020
8,34	8,47	9,80	9,19	7,25	5,61	9,87	5,34	7,85	7,51	6,25		

GRÁFICO DE EVOLUCIÓN DEL INDICADOR

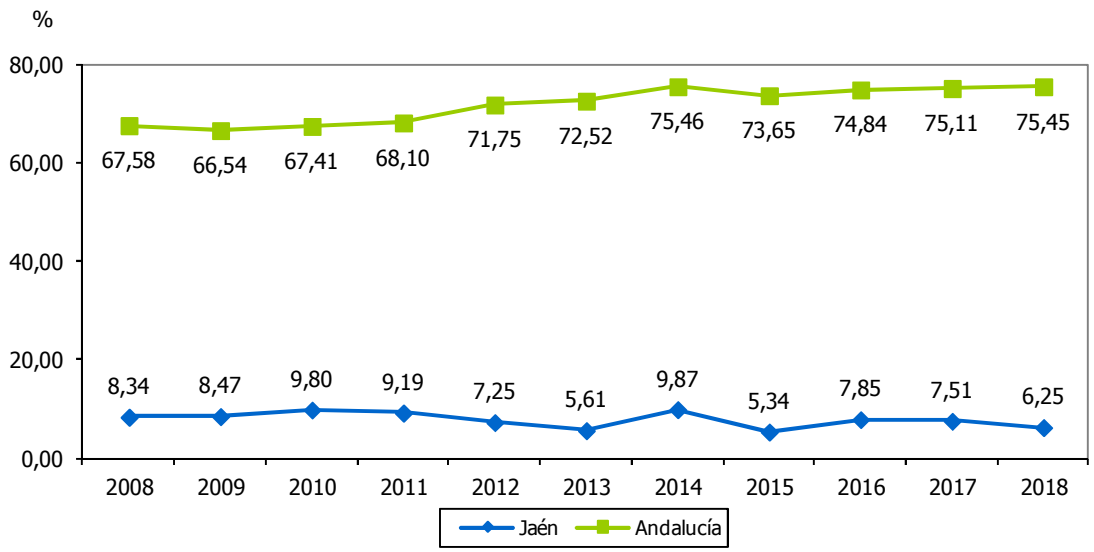

VENTAS DE ACEITE DE OLIVA DE LAS ALMAZARAS	6.23
ESTRATEGIA/S	Jaén, centro mundial del aceite de oliva
TENDENCIA DESEADA/VALOR A ALCANZAR	Aumento
DEFINICIÓN/DESCRIPCIÓN DEL INDICADOR	Salidas de aceite de oliva de las almazaras
UNIDAD DE MEDIDA	Miles de toneladas
ÚLTIMO DATO DISPONIBLE	405,95
FECHA DEL ÚLTIMO DATO DISPONIBLE	Campaña 2017/2018
FUENTE	Agencia de Información y Control Alimentarios (AICA), *Información de Mercados*
PERIODICIDAD	Anual
OTRA INFORMACIÓN RELEVANTE	Los datos de las campañas 2007/2008, 2008/2009 y 2009/2010 son acumulados a 31 de octubre A partir de 2010/2011 se adelanta un mes la campaña de aceite de oliva, por lo que los datos son acumulados a 30 de septiembre

07/08	08/09	09/10	10/11	11/12	12/13	13/14	14/15	15/16	16/17	17/18	18/19	19/20
464,38	499,28	559,17	584,46	628,42	327,73	668,48	401,42	485,63	526,94	405,95		

GRÁFICOS DE EVOLUCIÓN DEL INDICADOR

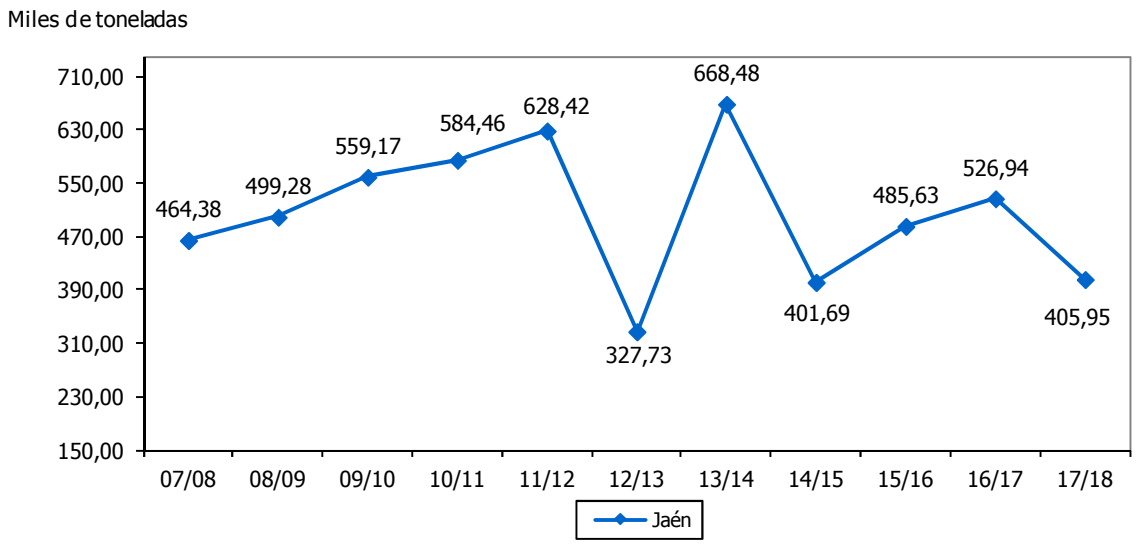

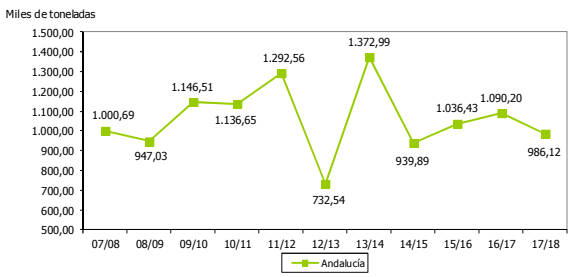

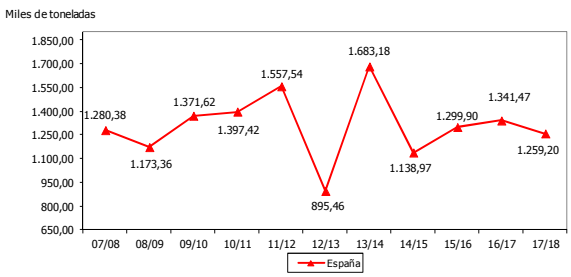

ACEITE DE OLIVA VIRGEN ADQUIRIDO POR LAS ALMAZARAS	6.24
ESTRATEGIA/S	Jaén, centro mundial del aceite de oliva
TENDENCIA DESEADA/VALOR A ALCANZAR	-
DEFINICIÓN/DESCRIPCIÓN DEL INDICADOR	Aceite de oliva virgen adquirido o en depósito por las almazaras
UNIDAD DE MEDIDA	Miles de toneladas
ÚLTIMO DATO DISPONIBLE	21,87
FECHA DEL ÚLTIMO DATO DISPONIBLE	Campaña 2017/2018
FUENTE	Agencia de Información y Control Alimentarios (AICA), *Información de Mercados*
PERIODICIDAD	Anual
OTRA INFORMACIÓN RELEVANTE	Los datos de las campañas 2007/2008, 2008/2009 y 2009/2010 son acumulados a 31 de octubre A partir de 2010/2011 se adelanta un mes la campaña de aceite de oliva, por lo que los datos son acumulados a 30 de septiembre

07/08	08/09	09/10	10/11	11/12	12/13	13/14	14/15	15/16	16/17	17/18	18/19	19/20
15,45	15,51	14,81	17,56	26,72	8,58	16,21	11,48	12,21	17,78	21,67		

GRÁFICOS DE EVOLUCIÓN DEL INDICADOR

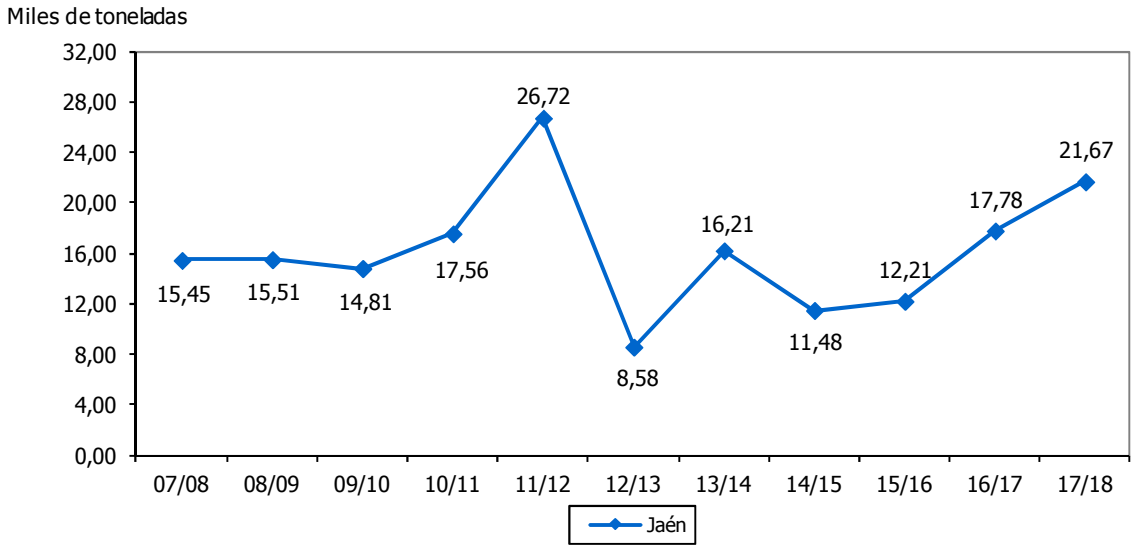

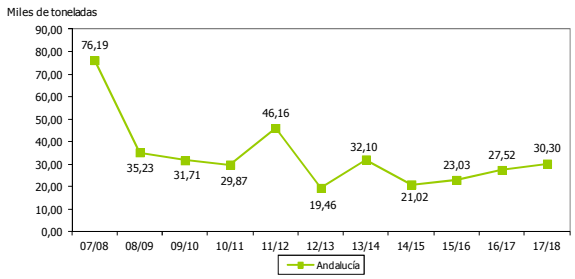

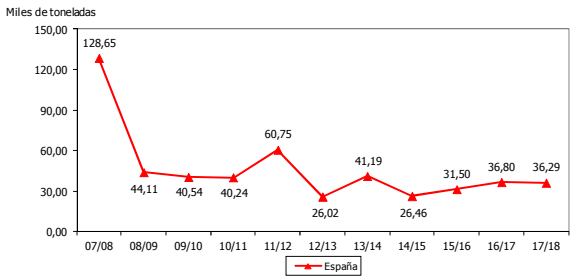

CONTRATOS NEGOCIADOS EN MFAO	6.25

ESTRATEGIA/S	Jaén, centro mundial del aceite de oliva
TENDENCIA DESEADA/VALOR A ALCANZAR	Aumento
DEFINICIÓN/DESCRIPCIÓN DEL INDICADOR	Contratos negociados en el Mercado de Futuros del Aceite de Oliva (MFAO)
UNIDAD DE MEDIDA	Nº de contratos
ÚLTIMO DATO DISPONIBLE	0
FECHA DEL ÚLTIMO DATO DISPONIBLE	2018
FUENTE	Mercado de Futuros del Aceite de Oliva (MFAO), *Balance*
PERIODICIDAD	Anual
OTRA INFORMACIÓN RELEVANTE	Cada contrato de futuros equivale a una tonelada de aceite de oliva lampante y grado de acidez base 1º En noviembre de 2014 cesa la actividad de negociación en MFAO, en 2016 se inicia el proceso de liquidación de la sociedad

2008	2009	2010	2011	2012	2013	2014	2015	2016	2017	2018	2019	2020
60.241	143.335	190.085	76.923	97.914	110.986	46.250	0	0	0	0		

GRÁFICO DE EVOLUCIÓN DEL INDICADOR

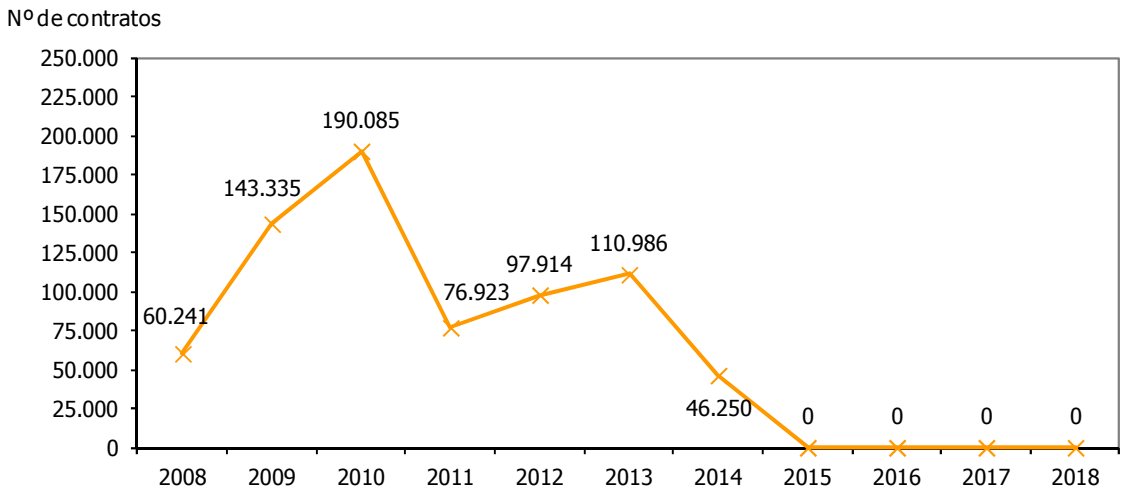

OPERACIONES REGISTRADAS DE ACEITE DE OLIVA VIRGEN EXTRA RESPECTO AL TOTAL	6.26
ESTRATEGIA/S	Jaén, centro mundial del aceite de oliva
TENDENCIA DESEADA/VALOR A ALCANZAR	Aumento
DEFINICIÓN/DESCRIPCIÓN DEL INDICADOR	Operaciones de aceite de oliva de la clase virgen extra en relación al total de operaciones registradas por el POOL
UNIDAD DE MEDIDA	%
ÚLTIMO DATO DISPONIBLE	44,04
FECHA DEL ÚLTIMO DATO DISPONIBLE	2018
FUENTE	*Observatorio económico de la provincia de Jaén,* a partir de los datos de la Fundación para la Promoción y el Desarrollo del Olivar y del Aceite de Oliva, *POOLred* Elaboración propia
PERIODICIDAD	Mensual
OTRA INFORMACIÓN RELEVANTE	Los datos se han calculado como la suma de los doce meses Los datos del último ejercicio son provisionales

2008	2009	2010	2011	2012	2013	2014	2015	2016	2017	2018	2019	2020
32,54	21,76	16,63	23,67	32,61	26,54	34,86	29,13	52,22	53,68	44,04		

GRÁFICO DE EVOLUCIÓN DEL INDICADOR

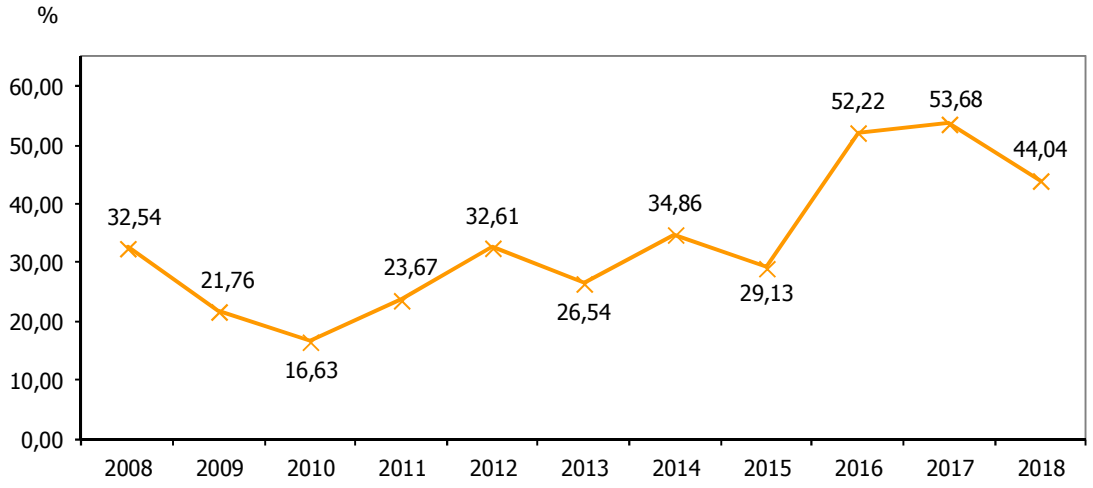

PROYECTOS DE INVESTIGACIÓN EN OLIVAR Y ACEITE DE OLIVA	6.27
ESTRATEGIA/S	Jaén, centro mundial del aceite de oliva
TENDENCIA DESEADA/VALOR A ALCANZAR	Aumento
DEFINICIÓN/DESCRIPCIÓN DEL INDICADOR	Proyectos de investigación llevados a cabo en materia de olivar y de aceite de oliva por los agentes del conocimiento: (Σ proyectos investigación olivar y aceite agentes del conocimiento)
UNIDAD DE MEDIDA	Nº de proyectos
ÚLTIMO DATO DISPONIBLE	12
FECHA DEL ÚLTIMO DATO DISPONIBLE	2017
FUENTE	Vicerrectorado de Investigación de la Universidad de Jaén, CITOLIVA, IFAPA, Ctaer y Atlas
PERIODICIDAD	Solicitud con carácter anual
OTRA INFORMACIÓN RELEVANTE	Se incluyen los proyectos llevados a cabo por la Universidad de Jaén, CITOLIVA, IFAPA, Ctaer (2013 y 2014) y Atlas (a partir de 2015)

2008	2009	2010	2011	2012	2013	2014	2015	2016	2017	2018	2019	2020
26	37	17	44	17	12	24	68	17	12			

GRÁFICO DE EVOLUCIÓN DEL INDICADOR

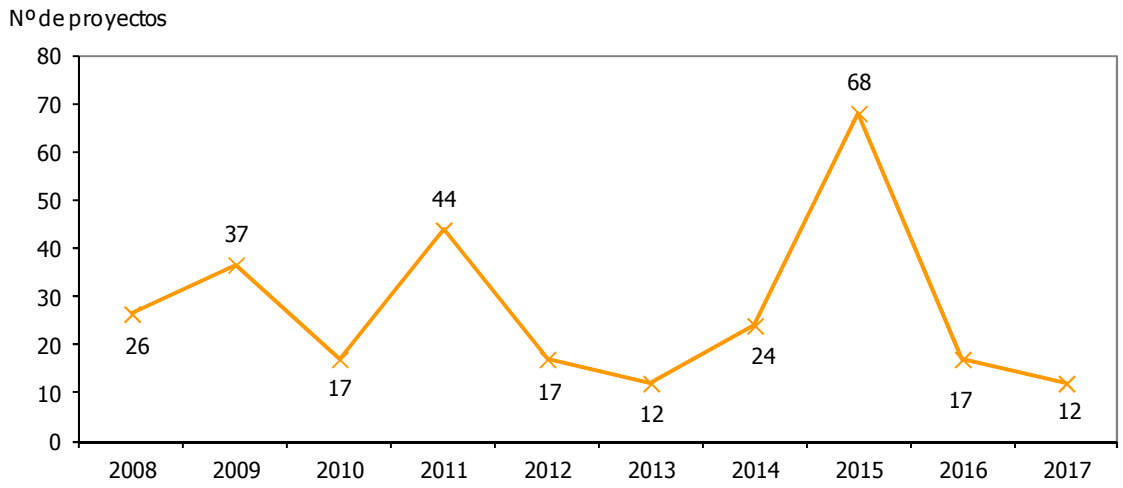

INGRESOS DE PROYECTOS DE INVESTIGACIÓN EN OLIVAR Y ACEITE DE OLIVA	6.28

ESTRATEGIA/S	Jaén, centro mundial del aceite de oliva
TENDENCIA DESEADA/VALOR A ALCANZAR	Aumento
DEFINICIÓN/DESCRIPCIÓN DEL INDICADOR	Ingresos generados por proyectos de investigación llevados a cabo en materia de olivar y de aceite de oliva por los agentes del conocimiento: (Σ ingresos proyectos investigación olivar y aceite agentes del conocimiento)
UNIDAD DE MEDIDA	Miles de euros
ÚLTIMO DATO DISPONIBLE	163,80
FECHA DEL ÚLTIMO DATO DISPONIBLE	2017
FUENTE	Vicerrectorado de Investigación de la Universidad de Jaén, CITOLIVA, IFAPA, Ctaer y Atlas
PERIODICIDAD	Solicitud con carácter anual
OTRA INFORMACIÓN RELEVANTE	Se incluyen los proyectos llevados a cabo por la Universidad de Jaén, CITOLIVA, IFAPA, Ctaer (2013 y 2014) y Atlas (a partir de 2015)

2008	2009	2010	2011	2012	2013	2014	2015	2016	2017	2018	2019	2020
513,54	609,11	1.284,14	703,71	541,13	333,71	426,70	719,88	455,10	163,80			

GRÁFICO DE EVOLUCIÓN DEL INDICADOR

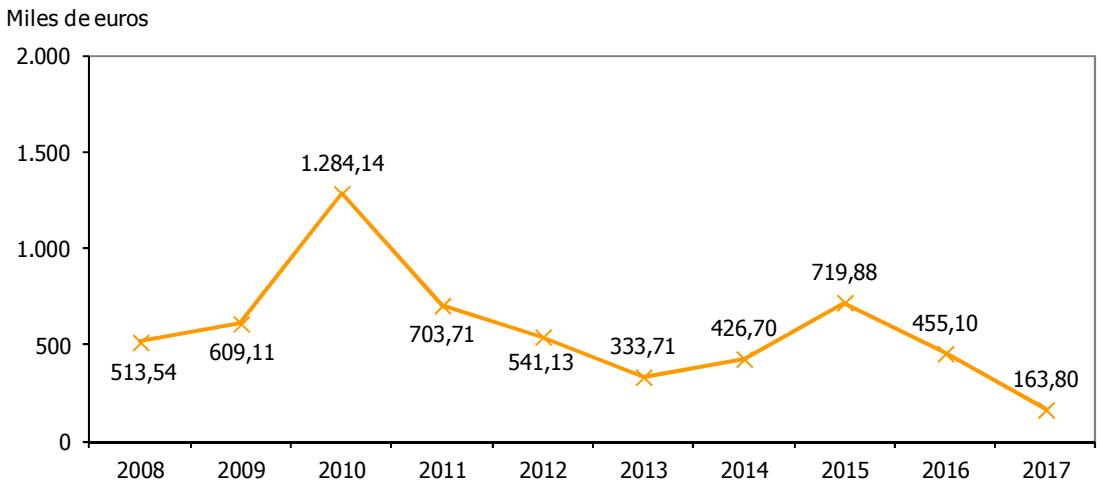

VALOR AÑADIDO BRUTO DEL SECTOR AGRARIO												6.29
ESTRATEGIA/S	Jaén, centro mundial del aceite de oliva											
TENDENCIA DESEADA/VALOR A ALCANZAR	Aumento											
DEFINICIÓN/DESCRIPCIÓN DEL INDICADOR	Valor Añadido Bruto de la agricultura											
UNIDAD DE MEDIDA	Millones de euros											
ÚLTIMO DATO DISPONIBLE	1.276,54											
FECHA DEL ÚLTIMO DATO DISPONIBLE	2016											
FUENTE	Instituto Nacional de Estadística (INE), *Contabilidad Regional de España*											
PERIODICIDAD	Anual											
OTRA INFORMACIÓN RELEVANTE	El VAB está calculado a precios de mercado Los datos son series homogéneas con base 2010 Los datos del último ejercicio son provisionales											
2008	**2009**	**2010**	**2011**	**2012**	**2013**	**2014**	**2015**	**2016**	**2017**	**2018**	**2019**	**2020**
840	832	992	970	335	1.048	565	1.297	1.277				

GRÁFICOS DE EVOLUCIÓN DEL INDICADOR

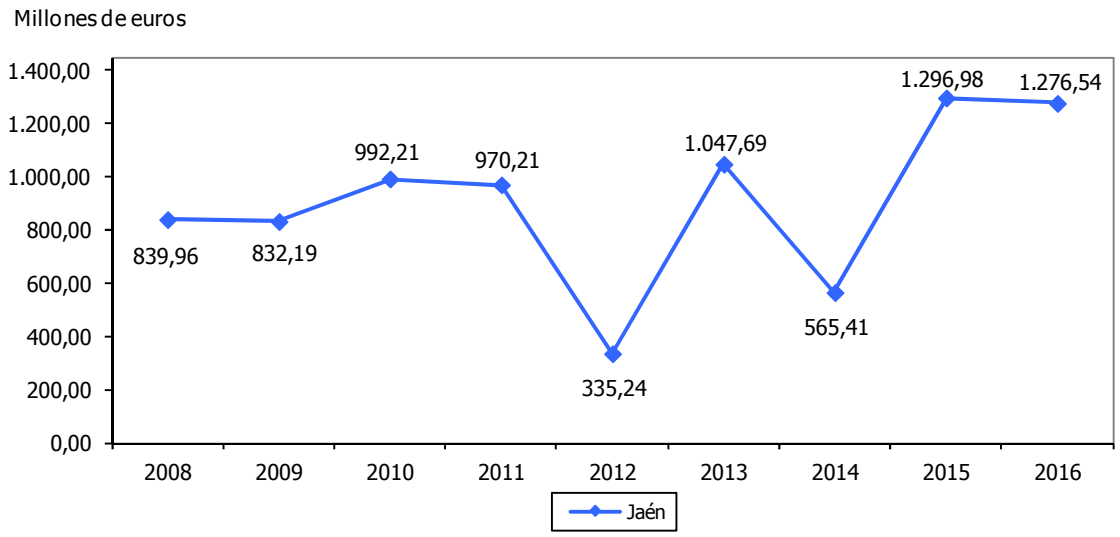

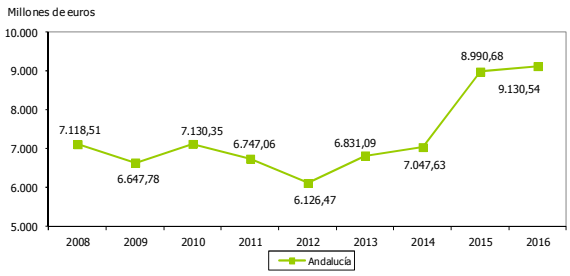

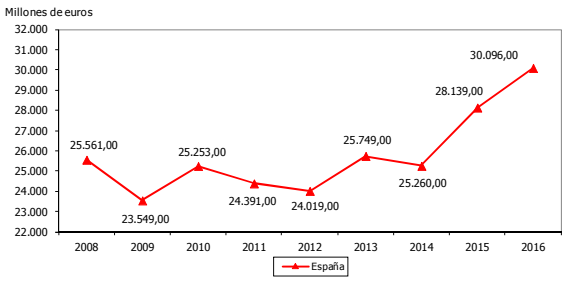

TASA DE VARIACIÓN DEL VALOR AÑADIDO BRUTO DEL SECTOR AGRARIO	6.30
ESTRATEGIA/S	Jaén, centro mundial del aceite de oliva
TENDENCIA DESEADA/VALOR A ALCANZAR	Aumento
DEFINICIÓN/DESCRIPCIÓN DEL INDICADOR	Tasa de variación interanual del Valor Añadido Bruto de la agricultura: [(VAB_n sector agrariol–VAB_{n-1} sector agrario)/VAB_{n-1} sector agrario] x 100
UNIDAD DE MEDIDA	%
ÚLTIMO DATO DISPONIBLE	-1,58
FECHA DEL ÚLTIMO DATO DISPONIBLE	2016
FUENTE	Instituto Nacional de Estadística (INE), *Contabilidad Regional de España* Elaboración propia
PERIODICIDAD	Anual
OTRA INFORMACIÓN RELEVANTE	El VAB está calculado a precios de mercado Los datos son series homogéneas con base 2010 Los datos del último ejercicio son provisionales

2008	2009	2010	2011	2012	2013	2014	2015	2016	2017	2018	2019	2020
---	-0,93	19,23	-2,22	-65,45	212,52	-46,03	129,39	-1,58				

GRÁFICO DE EVOLUCIÓN DEL INDICADOR

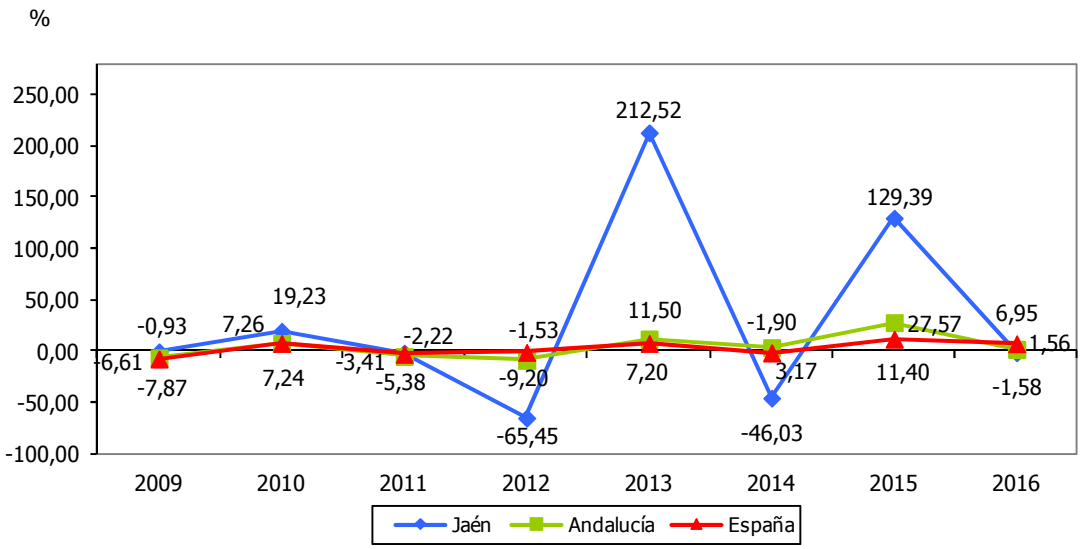

VALOR AÑADIDO BRUTO DEL SECTOR AGRARIO RESPECTO AL PIB	6.31
ESTRATEGIA/S	Jaén, centro mundial del aceite de oliva
TENDENCIA DESEADA/VALOR A ALCANZAR	Disminución
DEFINICIÓN/DESCRIPCIÓN DEL INDICADOR	Valor Añadido Bruto de la agricultura en relación al Producto Interior Bruto: (VAB sector agrario/PIB) x 100
UNIDAD DE MEDIDA	%
ÚLTIMO DATO DISPONIBLE	11,69
FECHA DEL ÚLTIMO DATO DISPONIBLE	2016
FUENTE	Instituto Nacional de Estadística (INE), *Contabilidad Regional de España* Elaboración propia
PERIODICIDAD	Anual
OTRA INFORMACIÓN RELEVANTE	El VAB y el PIB están calculados a precios de mercado Los datos son series homogéneas con base 2010 Los datos del último ejercicio son provisionales

2008	2009	2010	2011	2012	2013	2014	2015	2016	2017	2018	2019	2020
7,55	7,61	9,06	8,88	3,42	10,10	5,72	11,77	11,69				

GRÁFICO DE EVOLUCIÓN DEL INDICADOR

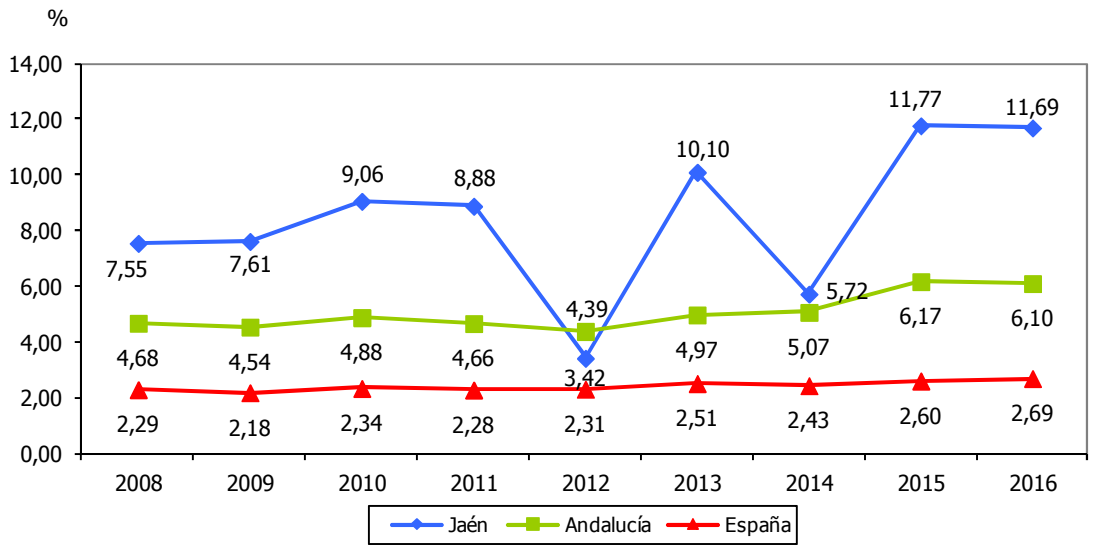

SUBVENCIONES A LA PRODUCCIÓN AGRARIA												6.32
ESTRATEGIA/S	Jaén, centro mundial del aceite de oliva											
TENDENCIA DESEADA/VALOR A ALCANZAR	Mantener											
DEFINICIÓN/DESCRIPCIÓN DEL INDICADOR	Subvenciones a la producción agraria (incluido el pago único)											
UNIDAD DE MEDIDA	Millones de euros											
ÚLTIMO DATO DISPONIBLE	397,32											
FECHA DEL ÚLTIMO DATO DISPONIBLE	2017											
FUENTE	Consejería de Agricultura, Ganadería, Pesca y Desarrollo Sostenible de la Junta de Andalucía, *Macromagnitudes agrarias*											
PERIODICIDAD	Anual											
OTRA INFORMACIÓN RELEVANTE	Los datos del último ejercicio son provisionales											
2008	**2009**	**2010**	**2011**	**2012**	**2013**	**2014**	**2015**	**2016**	**2017**	**2018**	**2019**	**2020**
410,81	409,23	423,59	427,38	422,70	411,36	412,09	385,27	396,88	397,32			

GRÁFICOS DE EVOLUCIÓN DEL INDICADOR

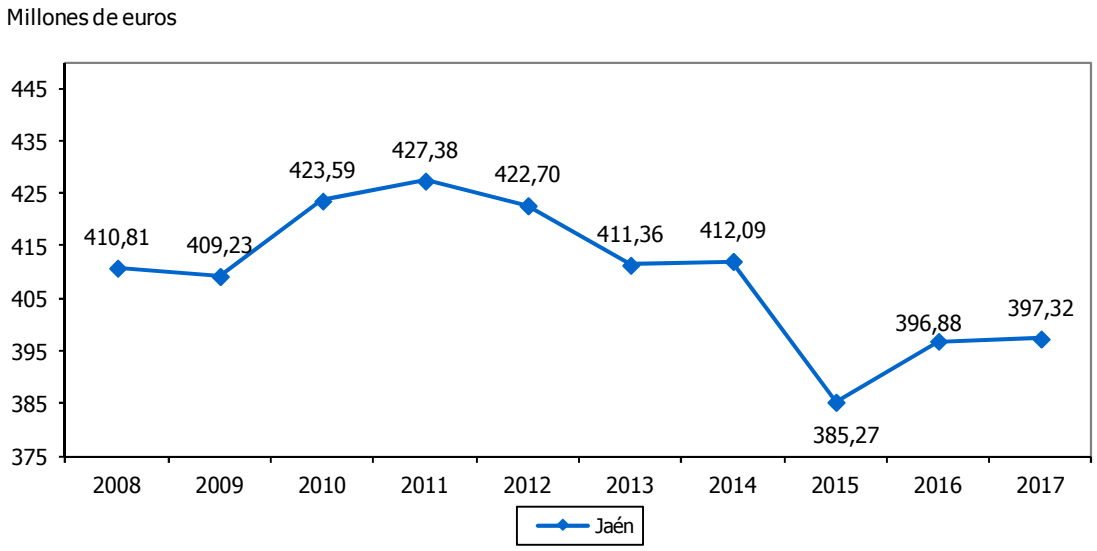

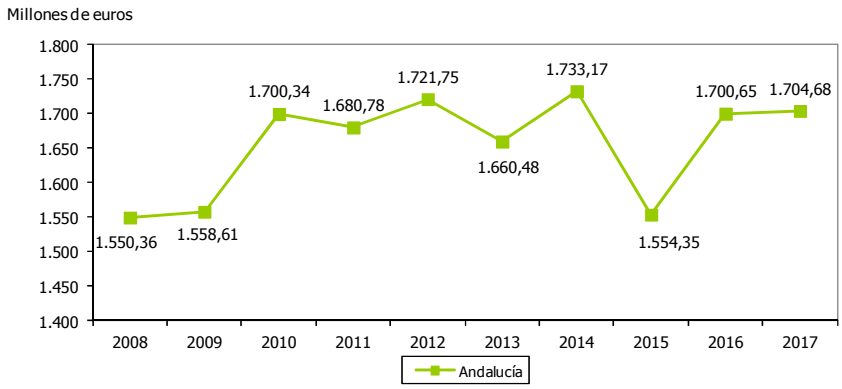

POBLACIÓN ACTIVA EN EL SECTOR AGRARIO												6.33
ESTRATEGIA/S	Jaén, centro mundial del aceite de oliva											
TENDENCIA DESEADA/VALOR A ALCANZAR	Aumento											
DEFINICIÓN/DESCRIPCIÓN DEL INDICADOR	Población activa en el sector agrario											
UNIDAD DE MEDIDA	Nº de personas											
ÚLTIMO DATO DISPONIBLE	45.400											
FECHA DEL ÚLTIMO DATO DISPONIBLE	2018											
FUENTE	Instituto Nacional de Estadística (INE), *Encuesta de Población Activa* Elaboración propia											
PERIODICIDAD	Trimestral											
OTRA INFORMACIÓN RELEVANTE	Los datos anuales se han calculado como media de los cuatro trimestres											
2008	**2009**	**2010**	**2011**	**2012**	**2013**	**2014**	**2015**	**2016**	**2017**	**2018**	**2019**	**2020**
40.475	46.175	52.775	52.625	53.350	48.900	57.050	51.250	62.550	58.975	45.400		

GRÁFICOS DE EVOLUCIÓN DEL INDICADOR

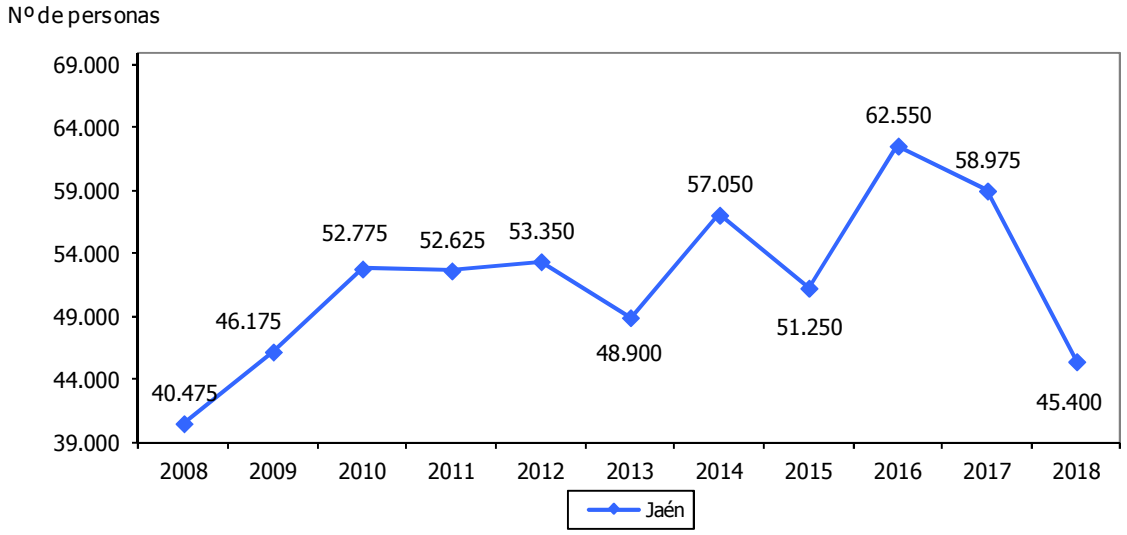

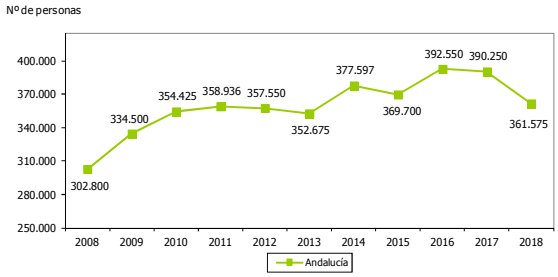

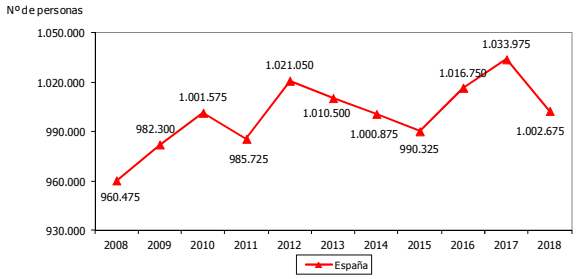

POBLACIÓN ACTIVA EN EL SECTOR AGRARIO RESPECTO AL TOTAL	6.34
ESTRATEGIA/S	Jaén, centro mundial del aceite de oliva
TENDENCIA DESEADA/VALOR A ALCANZAR	-
DEFINICIÓN/DESCRIPCIÓN DEL INDICADOR	Población activa en el sector agrario en relación a la población activa total: (población activa sector agrario/población activa total) x 100
UNIDAD DE MEDIDA	%
ÚLTIMO DATO DISPONIBLE	16,13
FECHA DEL ÚLTIMO DATO DISPONIBLE	2018
FUENTE	Instituto Nacional de Estadística (INE), *Encuesta de Población Activa* Elaboración propia
PERIODICIDAD	Trimestral
OTRA INFORMACIÓN RELEVANTE	Los datos anuales se han calculado como media de los cuatro trimestres

2008	2009	2010	2011	2012	2013	2014	2015	2016	2017	2018	2019	2020
14,10	15,92	17,73	17,70	17,76	15,94	19,26	17,15	21,33	19,96	16,13		

GRÁFICO DE EVOLUCIÓN DEL INDICADOR

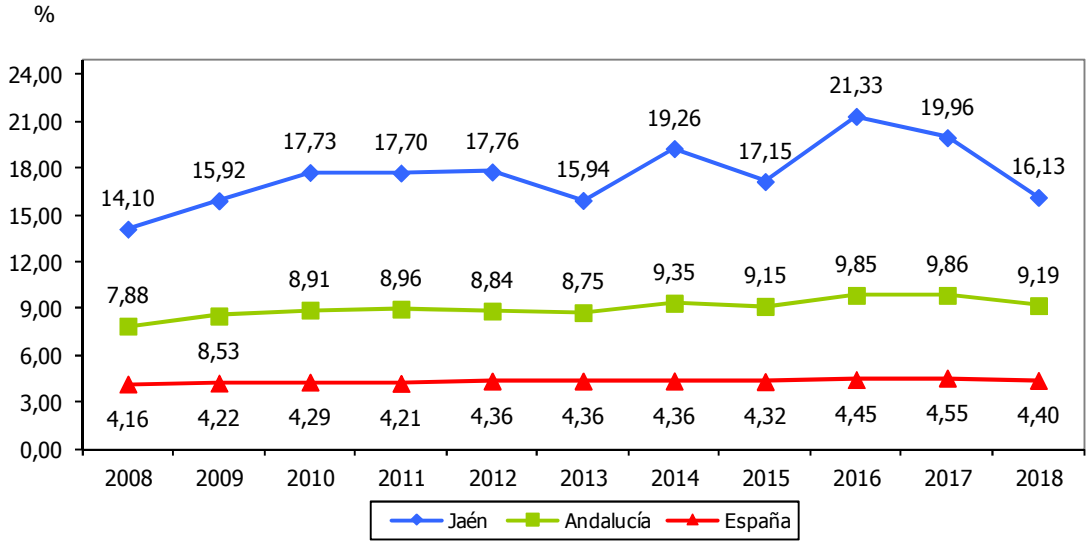

POBLACIÓN OCUPADA EN EL SECTOR AGRARIO												6.35
ESTRATEGIA/S	Jaén, centro mundial del aceite de oliva											
TENDENCIA DESEADA/VALOR A ALCANZAR	Aumento											
DEFINICIÓN/DESCRIPCIÓN DEL INDICADOR	Población ocupada en el sector agrario											
UNIDAD DE MEDIDA	Nº de personas											
ÚLTIMO DATO DISPONIBLE	26.100											
FECHA DEL ÚLTIMO DATO DISPONIBLE	2018											
FUENTE	Instituto Nacional de Estadística (INE), *Encuesta de Población Activa* Elaboración propia											
PERIODICIDAD	Trimestral											
OTRA INFORMACIÓN RELEVANTE	Los datos anuales se han calculado como media de los cuatro trimestres											
2008	**2009**	**2010**	**2011**	**2012**	**2013**	**2014**	**2015**	**2016**	**2017**	**2018**	**2019**	**2020**
27.100	25.750	33.550	28.800	21.475	20.125	29.825	22.700	27.950	34.200	26.100		

GRÁFICOS DE EVOLUCIÓN DEL INDICADOR

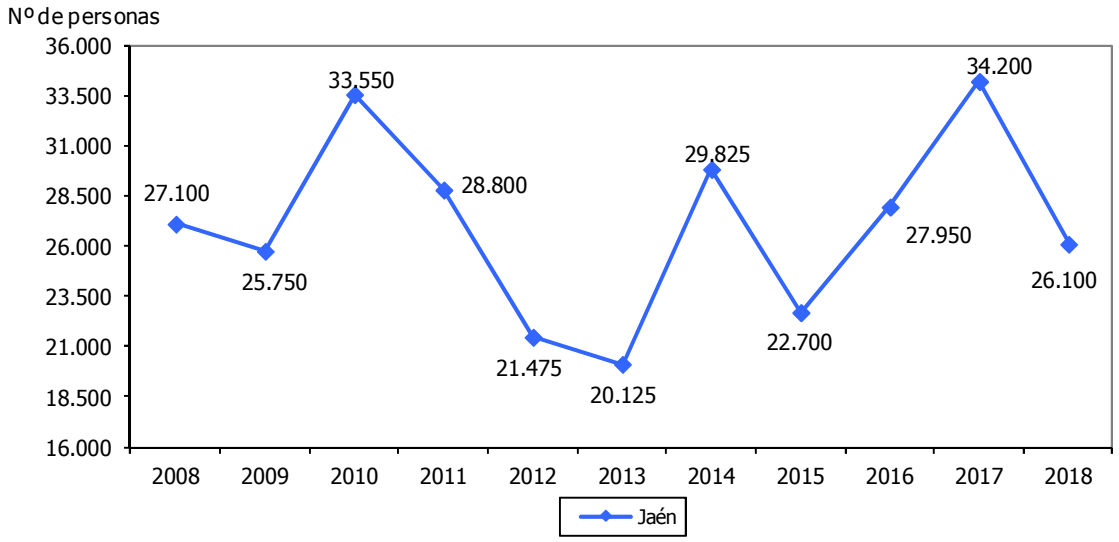

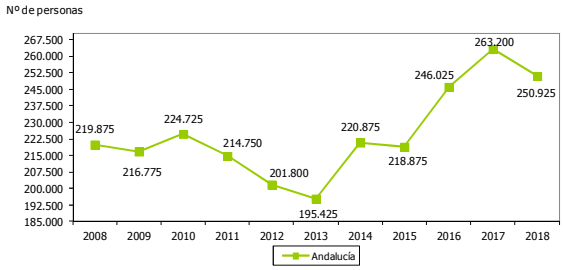

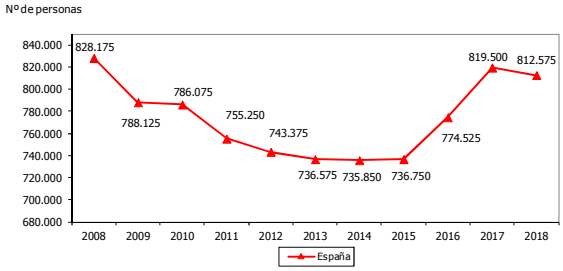

POBLACIÓN OCUPADA EN EL SECTOR AGRARIO RESPECTO AL TOTAL												6.36
ESTRATEGIA/S	Jaén, centro mundial del aceite de oliva											
TENDENCIA DESEADA/VALOR A ALCANZAR	-											
DEFINICIÓN/DESCRIPCIÓN DEL INDICADOR	Población ocupada en el sector agrario en relación a la población ocupada total: (población ocupada sector agrario/población ocupada total) x 100											
UNIDAD DE MEDIDA	%											
ÚLTIMO DATO DISPONIBLE	12,05											
FECHA DEL ÚLTIMO DATO DISPONIBLE	2018											
FUENTE	Instituto Nacional de Estadística (INE), *Encuesta de Población Activa* Elaboración propia											
PERIODICIDAD	Trimestral											
OTRA INFORMACIÓN RELEVANTE	Los datos anuales se han calculado como media de los cuatro trimestres											
2008	**2009**	**2010**	**2011**	**2012**	**2013**	**2014**	**2015**	**2016**	**2017**	**2018**	**2019**	**2020**
11,30	11,61	15,03	13,46	11,14	10,82	15,09	11,52	14,03	15,81	12,05		

GRÁFICO DE EVOLUCIÓN DEL INDICADOR

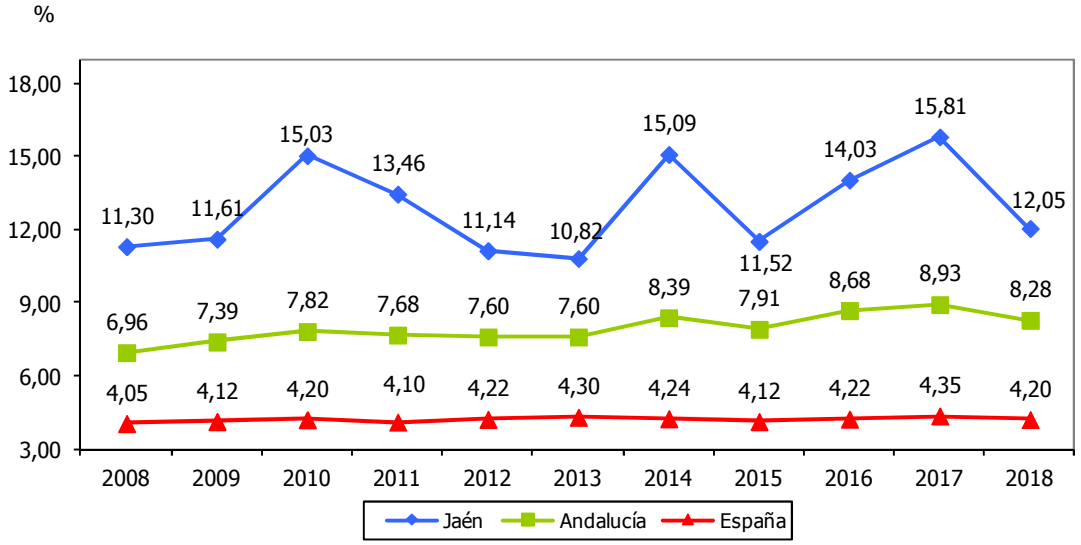

JAÉN, PROVINCIA BIEN COMUNICADA

7.1. Potencia total instalada
7.2. Potencia instalada con energías renovables
7.3. Potencia instalada con energías renovables respecto al total
7.4. Calidad del suministro eléctrico medido por el TIEPI
7.5. Calidad del suministro eléctrico medido por el NIEPI
7.6. Red viaria de rango nacional
7.7. Red viaria nacional de gran capacidad
7.8. Red viaria nacional convencional
7.9. Red viaria nacional de gran capacidad respecto al total nacional
7.10. Red viaria de rango autonómico
7.11. Red viaria autonómica de gran capacidad
7.12. Red viaria autonómica convencional
7.13. Red viaria autonómica de gran capacidad respecto al total autonómico
7.14. Red viaria de rango provincial
7.15. Red viaria total
7.16. Red viaria total respecto a la población
7.17. Duración del trayecto Jaén-Úbeda por carretera
7.18. Duración del trayecto Úbeda-Linares por carretera
7.19. Duración del trayecto Jaén-Andújar por carretera
7.20. Intensidad media diaria de la A-316
7.21. Intensidad media diaria de la A-32
7.22. Intensidad media diaria de la A-81
7.23. Duración del trayecto Jaén-Madrid por ferrocarril
7.24. Duración del trayecto Jaén-Córdoba por ferrocarril
7.25. Servicios ferroviarios intraprovinciales

7.26. Licitación de obra pública
7.27. Licitación pública de obra civil
7.28. Licitación pública de edificaciones
7.29. Líneas móviles pospago respecto a la población
7.30. Líneas de banda ancha respecto a la población
7.31. Accesos instalados de fibra óptica respecto al total
7.32. Viviendas con acceso a Internet respecto al total
7.33. Estaciones Base de telefonía móvil 2G y 3G
7.34. Estaciones Base de telefonía móvil 2G y 3G respecto al total nacional
7.35. Estaciones Base de telefonía móvil 4G
7.36. Reclamaciones de los usuarios de servicios de telecomunicaciones
7.37. Red ferroviaria
7.38. Red ferroviaria de altas prestaciones
7.39. Viajeros subidos y bajados en estaciones de ferrocarril
7.40 Accidentes de tráfico con víctimas
7.41 Licitación de obra pública respecto a la población
7.42 Licitación de obra pública respecto a la superficie
7.43 Salida de mercancías transportadas por RENFE en tráfico nacional
7.44 Llegada de mercancías transportadas por RENFE en tráfico nacional

POTENCIA TOTAL INSTALADA												7.1
ESTRATEGIA/S	Jaén, provincia bien comunicada / Jaén, industrial											
TENDENCIA DESEADA/VALOR A ALCANZAR	Aumento											
DEFINICIÓN/DESCRIPCIÓN DEL INDICADOR	Potencia máxima que pueden alcanzar las unidades de producción de energía eléctrica medida a la salida de los bornes del alternador (régimen ordinario+ régimen especial)											
UNIDAD DE MEDIDA	MW											
ÚLTIMO DATO DISPONIBLE	534,60											
FECHA DEL ÚLTIMO DATO DISPONIBLE	2017											
FUENTE	Agencia Andaluza de la Energía, *Info-ENERGÍA* Elaboración propia											
PERIODICIDAD	Anual											
OTRA INFORMACIÓN RELEVANTE	No se incluye la potencia aislada (autoconsumo y no conectado a red)											
2008	**2009**	**2010**	**2011**	**2012**	**2013**	**2014**	**2015**	**2016**	**2017**	**2018**	**2019**	**2020**
462,70	503,50	531,80	538,20	544,50	549,40	549,50	534,60	534,60	534,60			

GRÁFICOS DE EVOLUCIÓN DEL INDICADOR

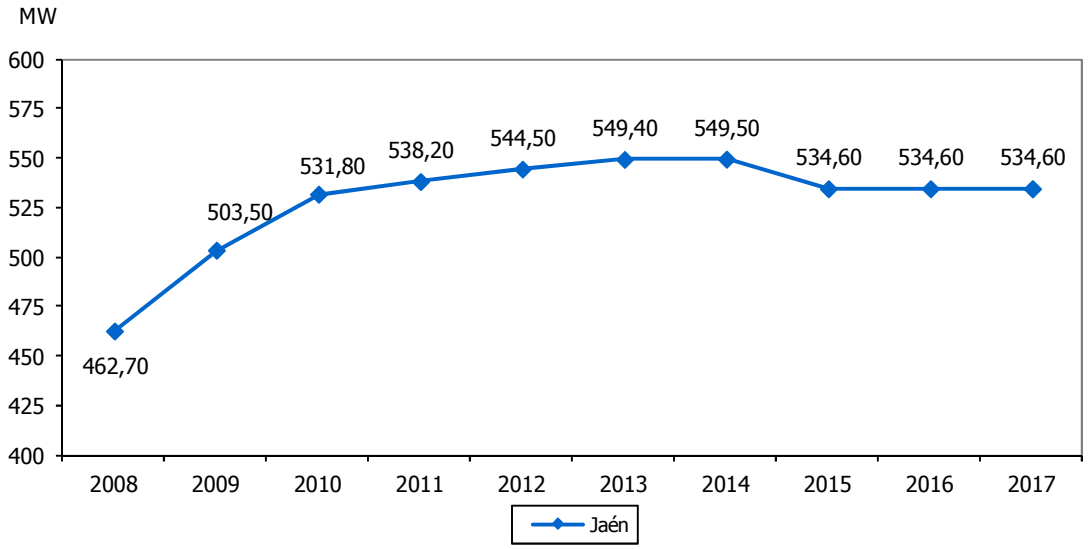

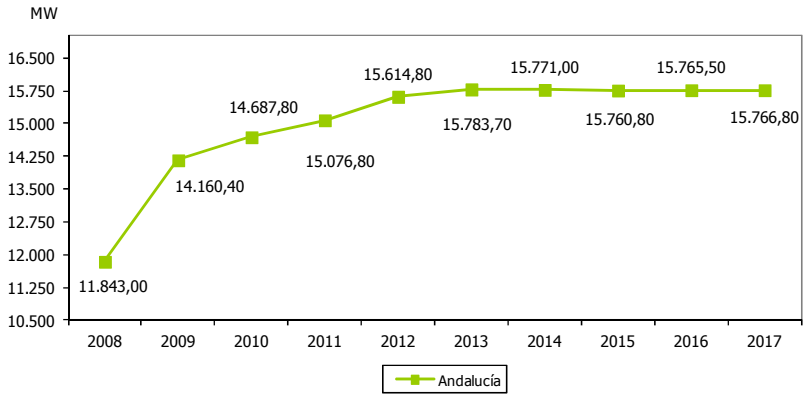

POTENCIA INSTALADA CON ENERGÍAS RENOVABLES												7.2
ESTRATEGIA/S	Jaén, provincia bien comunicada / Jaén, calidad ambiental											
TENDENCIA DESEADA/VALOR A ALCANZAR	Aumento											
DEFINICIÓN/DESCRIPCIÓN DEL INDICADOR	Potencia instalada procedente de fuentes de energías de origen renovable											
UNIDAD DE MEDIDA	MW											
ÚLTIMO DATO DISPONIBLE	357,50											
FECHA DEL ÚLTIMO DATO DISPONIBLE	2018											
FUENTE	Agencia Andaluza de la Energía, *Info-ENERGÍA*											
PERIODICIDAD	Anual											
OTRA INFORMACIÓN RELEVANTE												
2008	**2009**	**2010**	**2011**	**2012**	**2013**	**2014**	**2015**	**2016**	**2017**	**2018**	**2019**	**2020**
313,00	314,50	341,80	347,70	354,00	358,90	359,00	359,10	359,10	359,10	357,50		

GRÁFICOS DE EVOLUCIÓN DEL INDICADOR

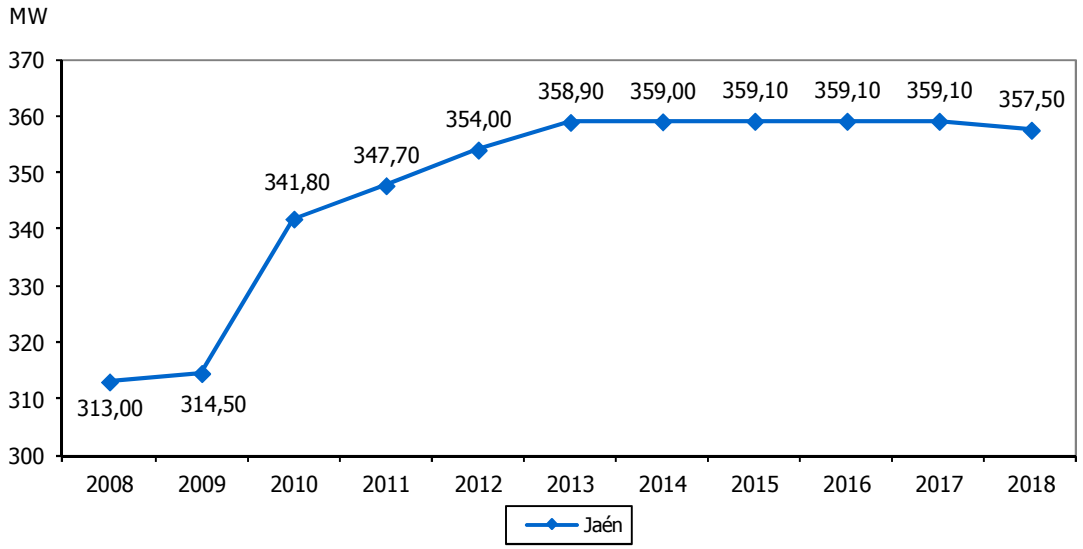

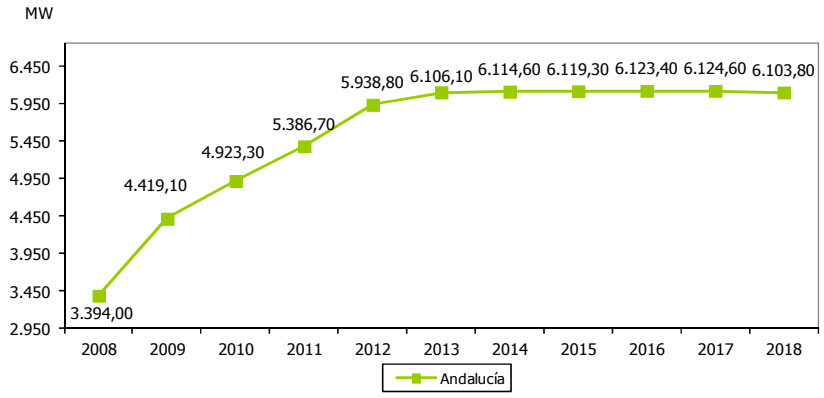

POTENCIA INSTALADA CON ENERGÍAS RENOVABLES RESPECTO AL TOTAL	7.3
ESTRATEGIA/S	Jaén, provincia bien comunicada / Jaén, calidad ambiental
TENDENCIA DESEADA/VALOR A ALCANZAR	Aumento
DEFINICIÓN/DESCRIPCIÓN DEL INDICADOR	Porcentaje de potencia instalada procedente de fuentes de energías de origen renovable en relación a la potencia total instalada: (potencia instalada de origen renovable/potencia instalada total) x 100
UNIDAD DE MEDIDA	%
ÚLTIMO DATO DISPONIBLE	67,17
FECHA DEL ÚLTIMO DATO DISPONIBLE	2017
FUENTE	Agencia Andaluza de la Energía, *Info-ENERGÍA*
PERIODICIDAD	Anual
OTRA INFORMACIÓN RELEVANTE	

2008	2009	2010	2011	2012	2013	2014	2015	2016	2017	2018	2019	2020
67,65	62,46	64,27	64,60	65,01	65,33	65,33	67,17	67,17	67,17			

GRÁFICO DE EVOLUCIÓN DEL INDICADOR

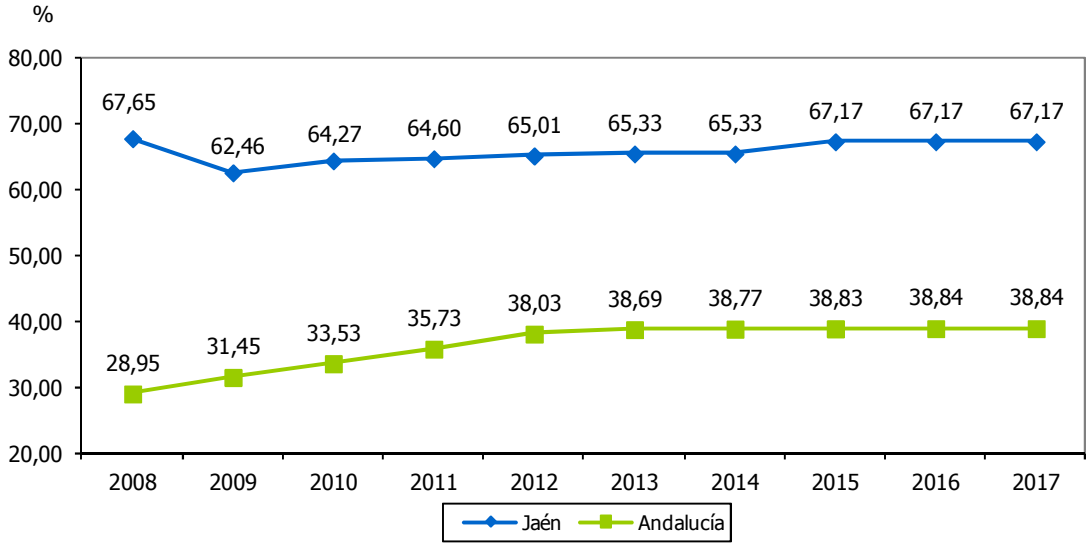

CALIDAD DEL SUMINISTRO ELÉCTRICO MEDIDO POR EL TIEPI												7.4
ESTRATEGIA/S	Jaén, provincia bien comunicada / Jaén, industrial											
TENDENCIA DESEADA/VALOR A ALCANZAR	Disminución											
DEFINICIÓN/DESCRIPCIÓN DEL INDICADOR	Calidad del suministro eléctrico medido por el TIEPI, es decir, por el tiempo equivalente de interrupción											
UNIDAD DE MEDIDA	Horas											
ÚLTIMO DATO DISPONIBLE	1,54											
FECHA DEL ÚLTIMO DATO DISPONIBLE	2017											
FUENTE	Agencia Andaluza de la Energía, *Info-ENERGÍA*											
PERIODICIDAD	Anual											
OTRA INFORMACIÓN RELEVANTE												
2008	**2009**	**2010**	**2011**	**2012**	**2013**	**2014**	**2015**	**2016**	**2017**	**2018**	**2019**	**2020**
2,15	3,19	3,08	1,54	1,37	1,83	1,67	1,50	1,31	1,54			

GRÁFICO DE EVOLUCIÓN DEL INDICADOR

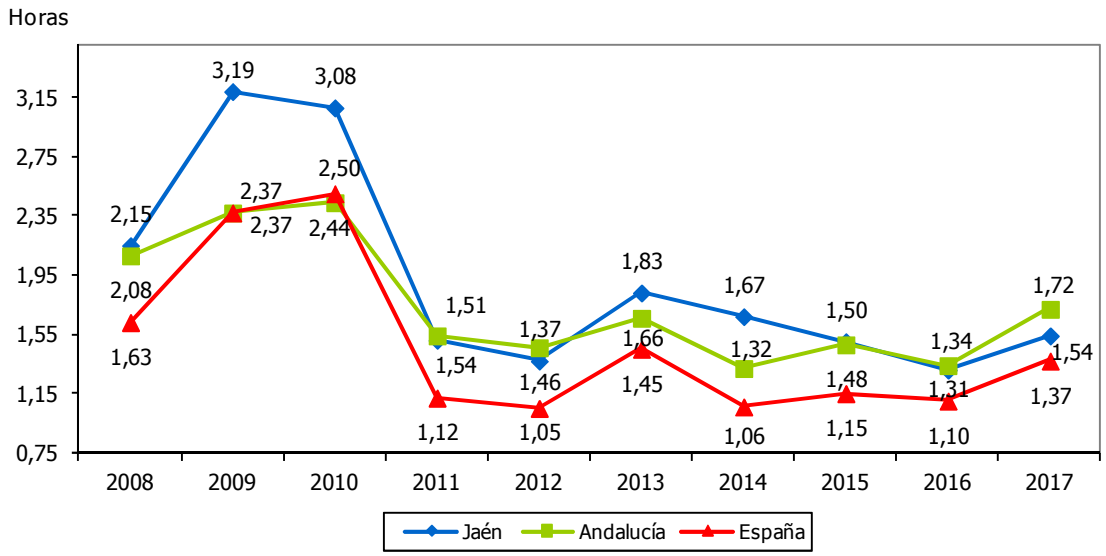

CALIDAD DEL SUMINISTRO ELÉCTRICO MEDIDO POR EL NIEPI												7.5
ESTRATEGIA/S	Jaén, provincia bien comunicada / Jaén, industrial											
TENDENCIA DESEADA/VALOR A ALCANZAR	Disminución											
DEFINICIÓN/DESCRIPCIÓN DEL INDICADOR	Calidad del suministro eléctrico medido por el NIEPI, es decir, por el número de interrupciones											
UNIDAD DE MEDIDA	Nº de cortes											
ÚLTIMO DATO DISPONIBLE	2,71											
FECHA DEL ÚLTIMO DATO DISPONIBLE	2017											
FUENTE	Agencia Andaluza de la Energía, *Info-ENERGÍA*											
PERIODICIDAD	Anual											
OTRA INFORMACIÓN RELEVANTE												
2008	**2009**	**2010**	**2011**	**2012**	**2013**	**2014**	**2015**	**2016**	**2017**	**2018**	**2019**	**2020**
3,19	4,84	4,49	2,93	2,51	3,24	2,90	2,28	2,21	2,71			

GRÁFICO DE EVOLUCIÓN DEL INDICADOR

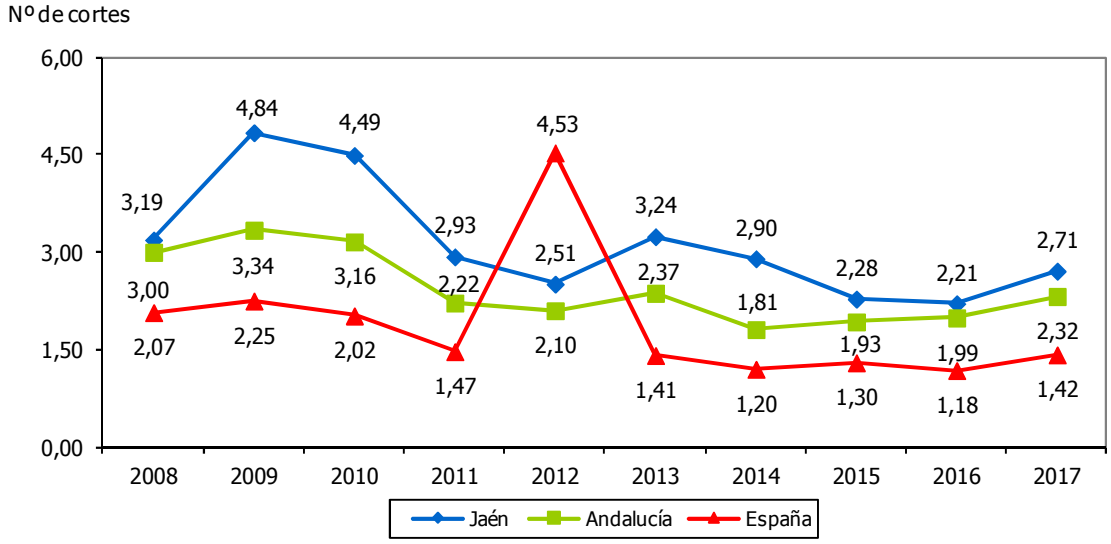

RED VIARIA DE RANGO NACIONAL												7.6
ESTRATEGIA/S	Jaén, provincia bien comunicada											
TENDENCIA DESEADA/VALOR A ALCANZAR	-											
DEFINICIÓN/DESCRIPCIÓN DEL INDICADOR	Red de interés general del Estado											
UNIDAD DE MEDIDA	Km											
ÚLTIMO DATO DISPONIBLE	460											
FECHA DEL ÚLTIMO DATO DISPONIBLE	2017											
FUENTE	Ministerio de Fomento, *Anuario estadístico*											
PERIODICIDAD	Anual											
OTRA INFORMACIÓN RELEVANTE												
2008	**2009**	**2010**	**2011**	**2012**	**2013**	**2014**	**2015**	**2016**	**2017**	**2018**	**2019**	**2020**
433	431	423	422	452	452	450	460	460	460			

GRÁFICOS DE EVOLUCIÓN DEL INDICADOR

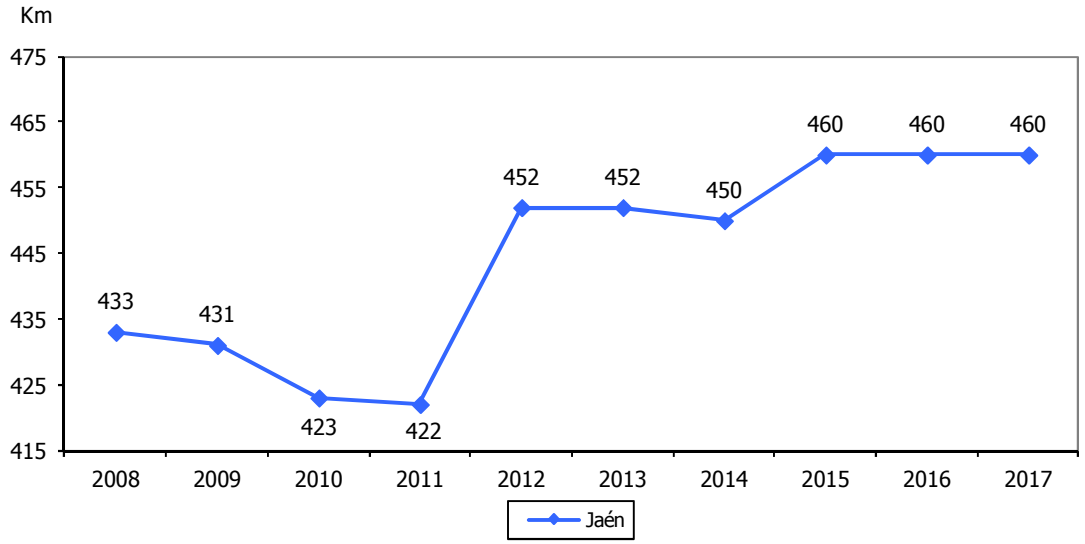

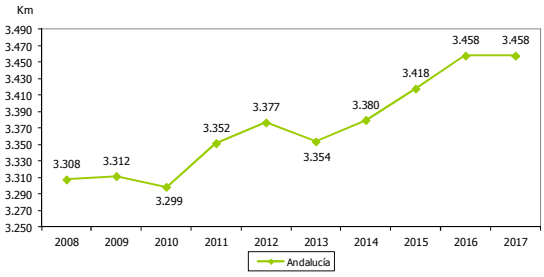

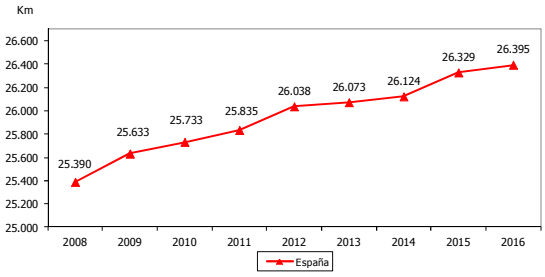

RED VIARIA NACIONAL DE GRAN CAPACIDAD	7.7
ESTRATEGIA/S	Jaén, provincia bien comunicada
TENDENCIA DESEADA/VALOR A ALCANZAR	Aumento
DEFINICIÓN/DESCRIPCIÓN DEL INDICADOR	Red nacional de gran capacidad, es decir, autopistas, autovías y carreteras multicarril
UNIDAD DE MEDIDA	Km
ÚLTIMO DATO DISPONIBLE	202
FECHA DEL ÚLTIMO DATO DISPONIBLE	2016
FUENTE	Ministerio de Fomento, *Anuario estadístico*
PERIODICIDAD	Anual
OTRA INFORMACIÓN RELEVANTE	Los datos del último ejercicio son provisionales

2008	2009	2010	2011	2012	2013	2014	2015	2016	2017	2018	2019	2020
184	182	179	179	194	194	192	203	202				

GRÁFICOS DE EVOLUCIÓN DEL INDICADOR

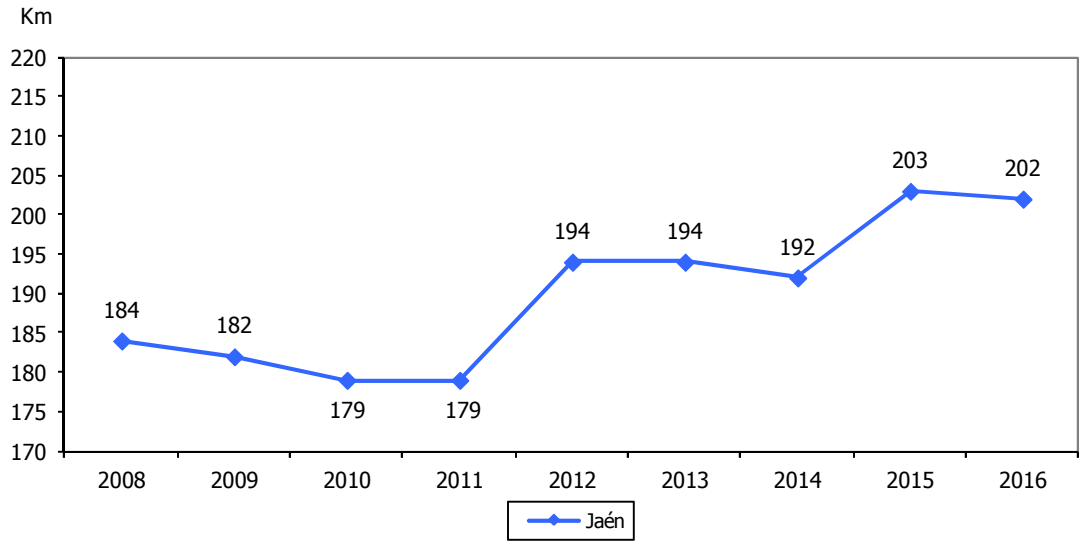

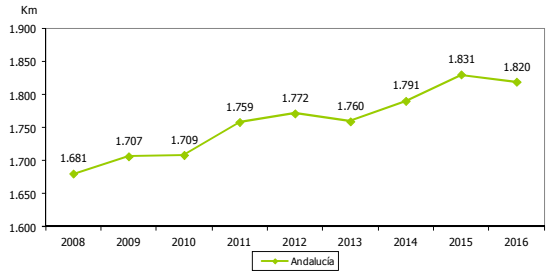

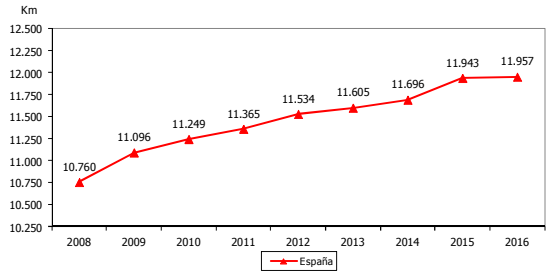

RED VIARIA NACIONAL CONVENCIONAL												7.8
ESTRATEGIA/S	Jaén, provincia bien comunicada											
TENDENCIA DESEADA/VALOR A ALCANZAR	-											
DEFINICIÓN/DESCRIPCIÓN DEL INDICADOR	Red viaria nacional convencional											
UNIDAD DE MEDIDA	Km											
ÚLTIMO DATO DISPONIBLE	258											
FECHA DEL ÚLTIMO DATO DISPONIBLE	2016											
FUENTE	Ministerio de Fomento, *Anuario estadístico*											
PERIODICIDAD	Anual											
OTRA INFORMACIÓN RELEVANTE	Los datos del último ejercicio son provisionales											
2008	**2009**	**2010**	**2011**	**2012**	**2013**	**2014**	**2015**	**2016**	**2017**	**2018**	**2019**	**2020**
249	249	243	243	258	258	258	257	258				

GRÁFICOS DE EVOLUCIÓN DEL INDICADOR

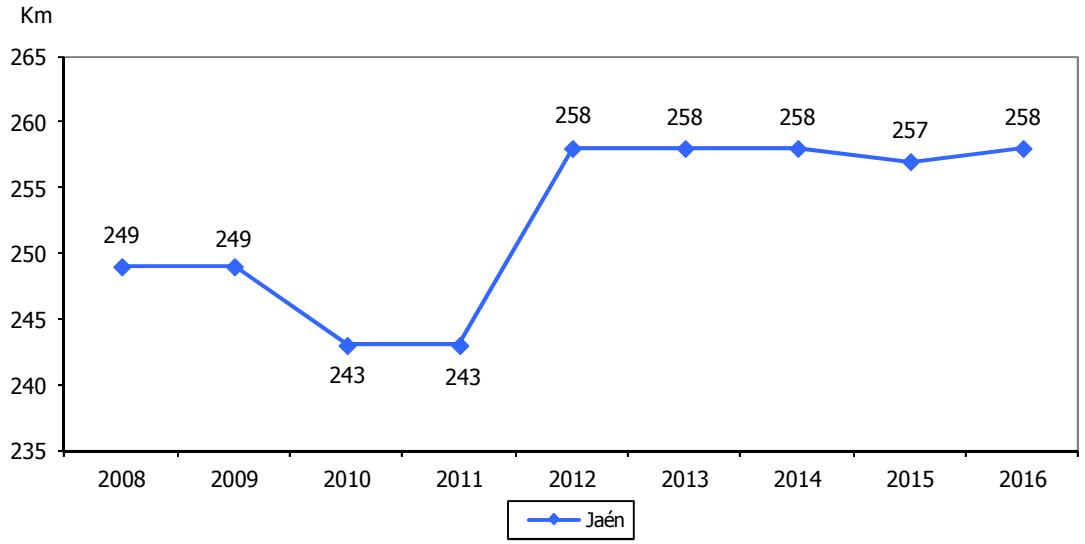

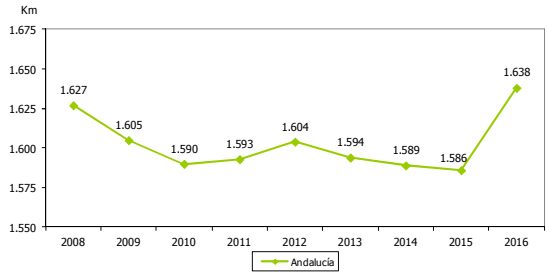

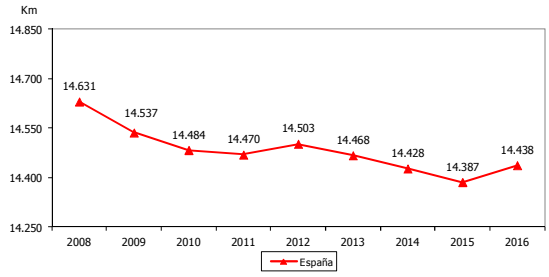

RED VIARIA NACIONAL DE GRAN CAPACIDAD RESPECTO AL TOTAL NACIONAL	7.9

ESTRATEGIA/S	Jaén, provincia bien comunicada
TENDENCIA DESEADA/VALOR A ALCANZAR	Aumento
DEFINICIÓN/DESCRIPCIÓN DEL INDICADOR	Red nacional de gran capacidad con relación al total nacional: (red nacional de gran capacidad/red nacional total) x 100
UNIDAD DE MEDIDA	%
ÚLTIMO DATO DISPONIBLE	43,91
FECHA DEL ÚLTIMO DATO DISPONIBLE	2016
FUENTE	Ministerio de Fomento, *Anuario estadístico* Elaboración propia
PERIODICIDAD	Anual
OTRA INFORMACIÓN RELEVANTE	Los datos del último ejercicio son provisionales

2008	2009	2010	2011	2012	2013	2014	2015	2016	2017	2018	2019	2020
42,49	42,23	42,32	42,42	42,92	42,92	42,67	44,13	43,91				

GRÁFICO DE EVOLUCIÓN DEL INDICADOR

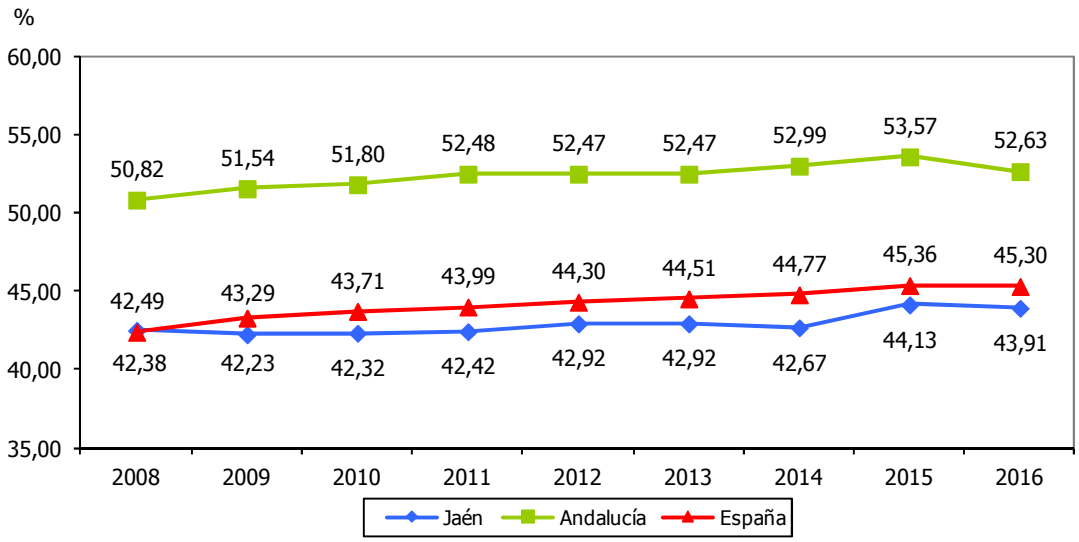

RED VIARIA DE RANGO AUTONÓMICO												7.10
ESTRATEGIA/S	Jaén, provincia bien comunicada											
TENDENCIA DESEADA/VALOR A ALCANZAR	-											
DEFINICIÓN/DESCRIPCIÓN DEL INDICADOR	Red viaria autonómica											
UNIDAD DE MEDIDA	Km											
ÚLTIMO DATO DISPONIBLE	1.478											
FECHA DEL ÚLTIMO DATO DISPONIBLE	2017											
FUENTE	Ministerio de Fomento, *Anuario estadístico*											
PERIODICIDAD	Anual											
OTRA INFORMACIÓN RELEVANTE												
2008	**2009**	**2010**	**2011**	**2012**	**2013**	**2014**	**2015**	**2016**	**2017**	**2018**	**2019**	**2020**
1.423	1.424	1.420	1.425	1.430	1.430	1.455	1.482	1.478	1.478			

GRÁFICOS DE EVOLUCIÓN DEL INDICADOR

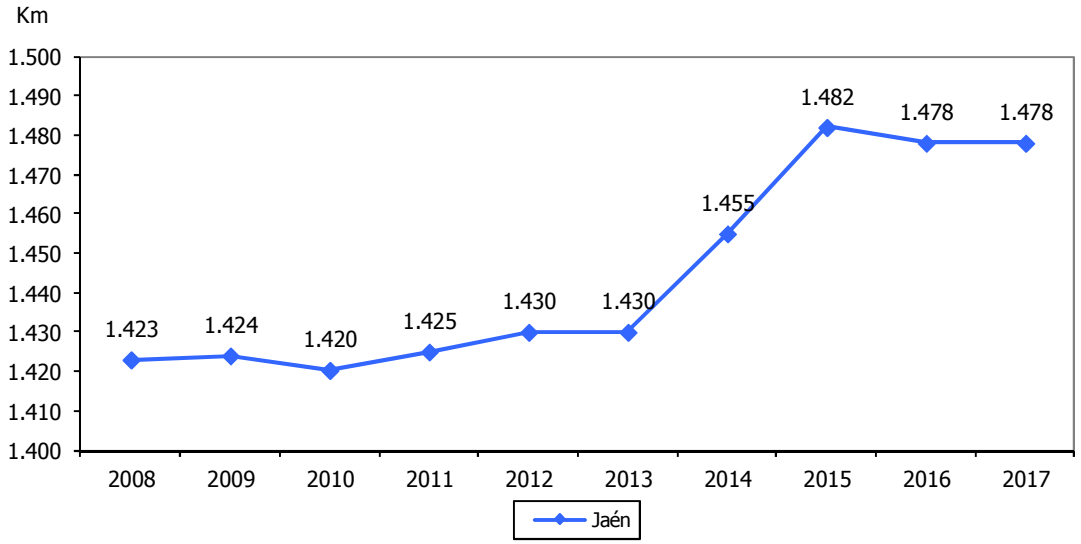

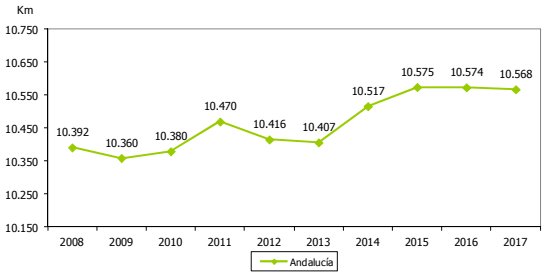

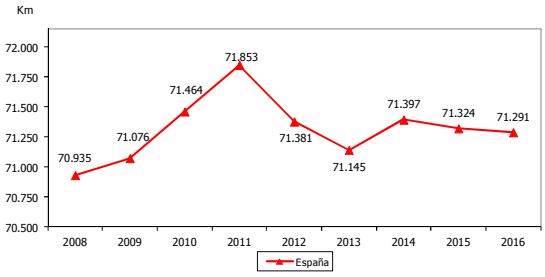

RED VIARIA AUTONÓMICA DE GRAN CAPACIDAD	7.11
ESTRATEGIA/S	Jaén, provincia bien comunicada
TENDENCIA DESEADA/VALOR A ALCANZAR	Aumento
DEFINICIÓN/DESCRIPCIÓN DEL INDICADOR	Red viaria autonómica de gran capacidad, es decir, autopistas, autovías y carreteras multicarril
UNIDAD DE MEDIDA	Km
ÚLTIMO DATO DISPONIBLE	79
FECHA DEL ÚLTIMO DATO DISPONIBLE	2017
FUENTE	Ministerio de Fomento, *Anuario estadístico*
PERIODICIDAD	Anual
OTRA INFORMACIÓN RELEVANTE	

2008	2009	2010	2011	2012	2013	2014	2015	2016	2017	2018	2019	2020
36	39	40	46	45	45	45	79	79	79			

GRÁFICOS DE EVOLUCIÓN DEL INDICADOR

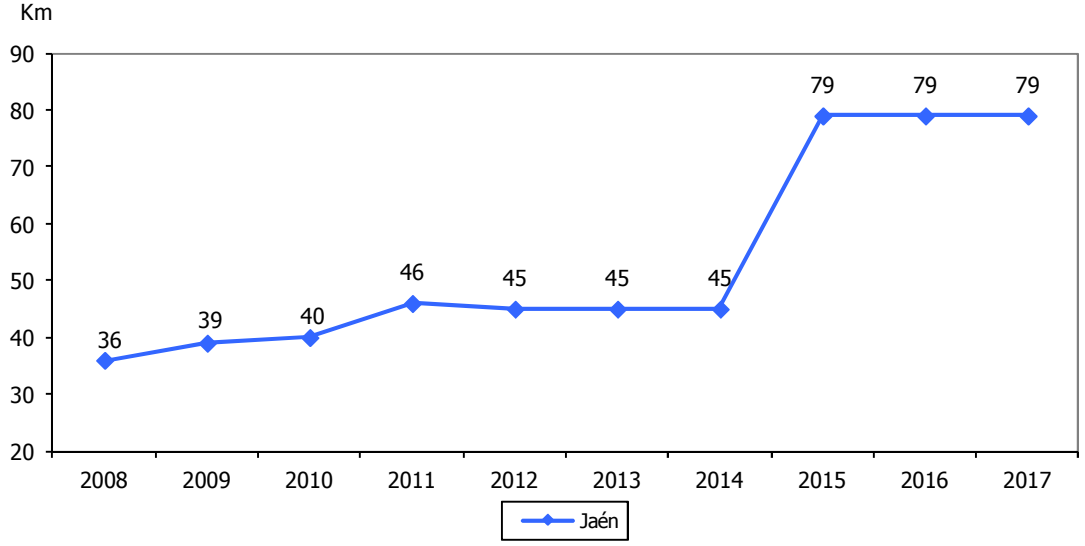

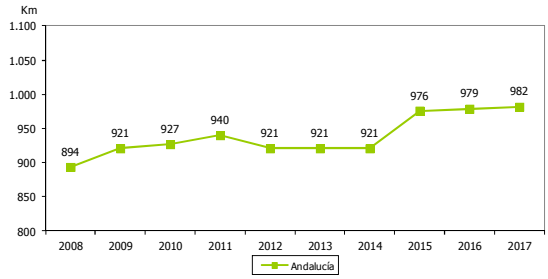

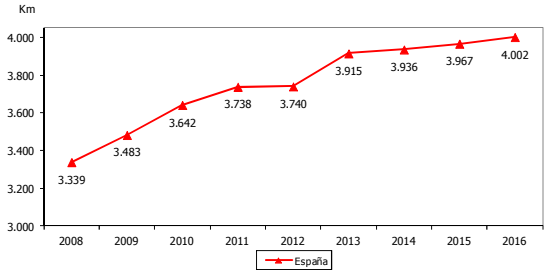

RED VIARIA AUTONÓMICA CONVENCIONAL												7.12
ESTRATEGIA/S	Jaén, provincia bien comunicada											
TENDENCIA DESEADA/VALOR A ALCANZAR	-											
DEFINICIÓN/DESCRIPCIÓN DEL INDICADOR	Red viaria autonómica de carácter convencional											
UNIDAD DE MEDIDA	Km											
ÚLTIMO DATO DISPONIBLE	1.399											
FECHA DEL ÚLTIMO DATO DISPONIBLE	2017											
FUENTE	Ministerio de Fomento, *Anuario estadístico*											
PERIODICIDAD	Anual											
OTRA INFORMACIÓN RELEVANTE												
2008	**2009**	**2010**	**2011**	**2012**	**2013**	**2014**	**2015**	**2016**	**2017**	**2018**	**2019**	**2020**
1.387	1.385	1.380	1.379	1.385	1.385	1.410	1.402	1.399	1.399			

GRÁFICOS DE EVOLUCIÓN DEL INDICADOR

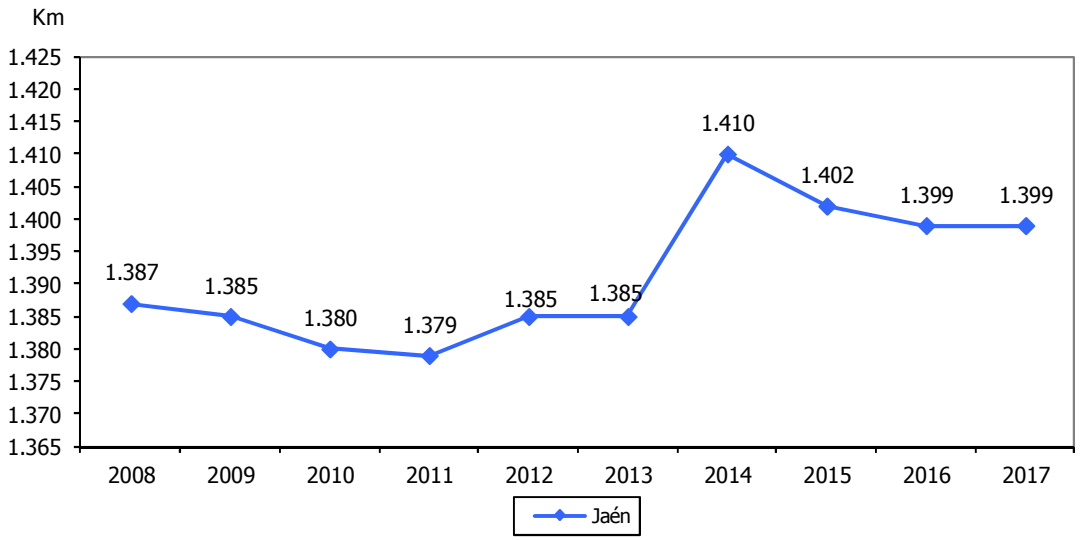

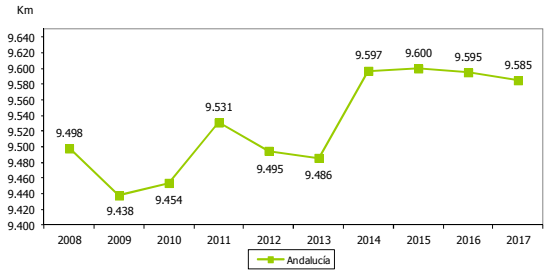

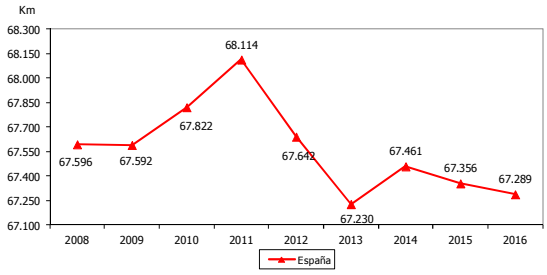

RED VIARIA AUTONÓMICA DE GRAN CAPACIDAD RESPECTO AL TOTAL AUTONÓMICO	7.13
ESTRATEGIA/S	Jaén, provincia bien comunicada
TENDENCIA DESEADA/VALOR A ALCANZAR	Aumento
DEFINICIÓN/DESCRIPCIÓN DEL INDICADOR	Red viaria autonómica de gran capacidad con relación al total autonómico: (red viaria autonómica de gran capacidad/red autonómica total) x 100
UNIDAD DE MEDIDA	%
ÚLTIMO DATO DISPONIBLE	5,35
FECHA DEL ÚLTIMO DATO DISPONIBLE	2017
FUENTE	Ministerio de Fomento, *Anuario estadístico* Elaboración propia
PERIODICIDAD	Anual
OTRA INFORMACIÓN RELEVANTE	

2008	2009	2010	2011	2012	2013	2014	2015	2016	2017	2018	2019	2020
2,53	2,74	2,82	3,23	3,15	3,15	3,09	5,33	5,35	5,35			

GRÁFICO DE EVOLUCIÓN DEL INDICADOR

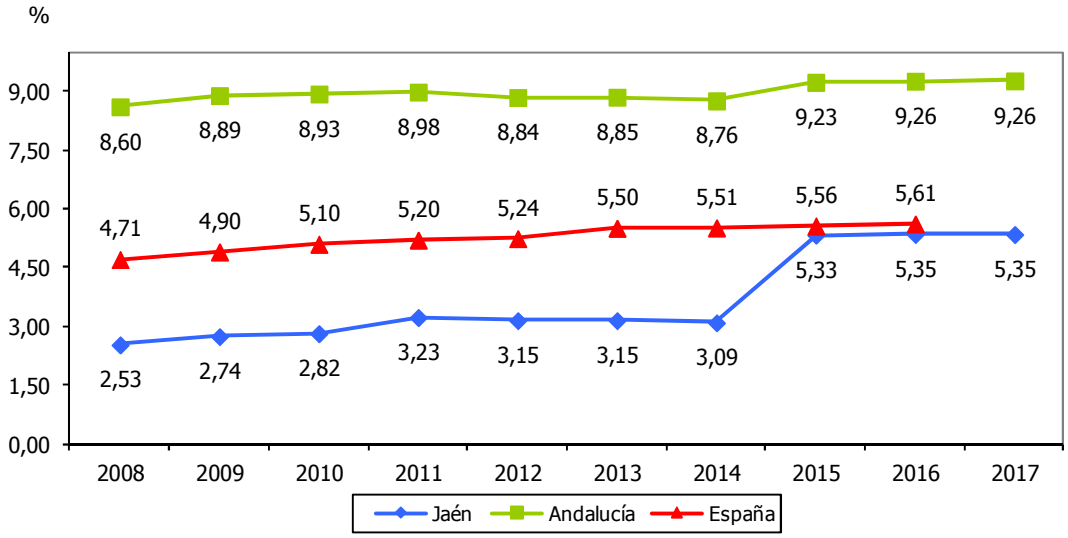

RED VIARIA DE RANGO PROVINCIAL												7.14
ESTRATEGIA/S	Jaén, provincia bien comunicada											
TENDENCIA DESEADA/VALOR A ALCANZAR	Aumento											
DEFINICIÓN/DESCRIPCIÓN DEL INDICADOR	Red viaria de rango provincial											
UNIDAD DE MEDIDA	Km											
ÚLTIMO DATO DISPONIBLE	909											
FECHA DEL ÚLTIMO DATO DISPONIBLE	2017											
FUENTE	Ministerio de Fomento, *Anuario estadístico*											
PERIODICIDAD	Anual											
OTRA INFORMACIÓN RELEVANTE	Los datos del último ejercicio son provisionales											
2008	**2009**	**2010**	**2011**	**2012**	**2013**	**2014**	**2015**	**2016**	**2017**	**2018**	**2019**	**2020**
909	909	1.575	1.575	1.562	1.558	1.563	1.565	909	909			

GRÁFICOS DE EVOLUCIÓN DEL INDICADOR

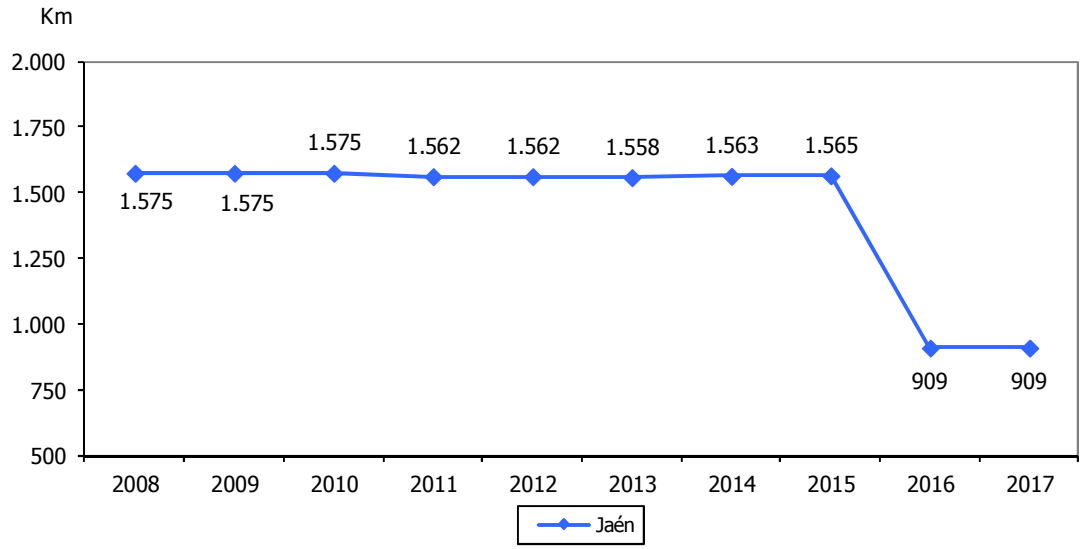

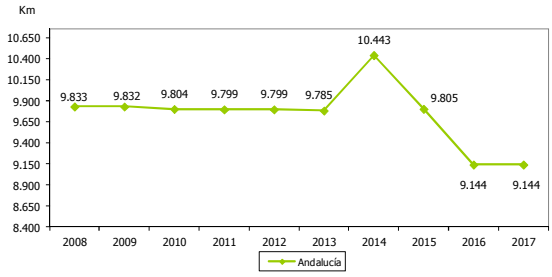

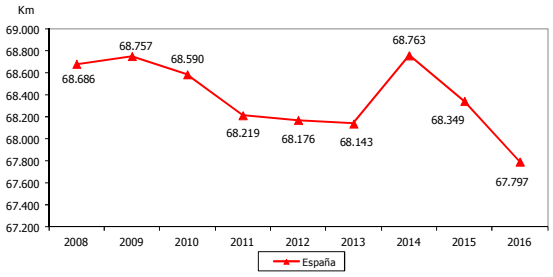

RED VIARIA TOTAL	7.15
ESTRATEGIA/S	Jaén, provincia bien comunicada
TENDENCIA DESEADA/VALOR A ALCANZAR	Aumento
DEFINICIÓN/DESCRIPCIÓN DEL INDICADOR	Longitud total de la red viaria (nacional, autonómica y provincial)
UNIDAD DE MEDIDA	Km
ÚLTIMO DATO DISPONIBLE	2.847
FECHA DEL ÚLTIMO DATO DISPONIBLE	2017
FUENTE	Ministerio de Fomento, *Anuario estadístico* Elaboración propia
PERIODICIDAD	Anual
OTRA INFORMACIÓN RELEVANTE	Los datos del último ejercicio son provisionales

2008	2009	2010	2011	2012	2013	2014	2015	2016	2017	2018	2019	2020
2.764	2.766	3.426	3.410	3.444	3.440	3.468	3.507	2.847	2.847			

GRÁFICOS DE EVOLUCIÓN DEL INDICADOR

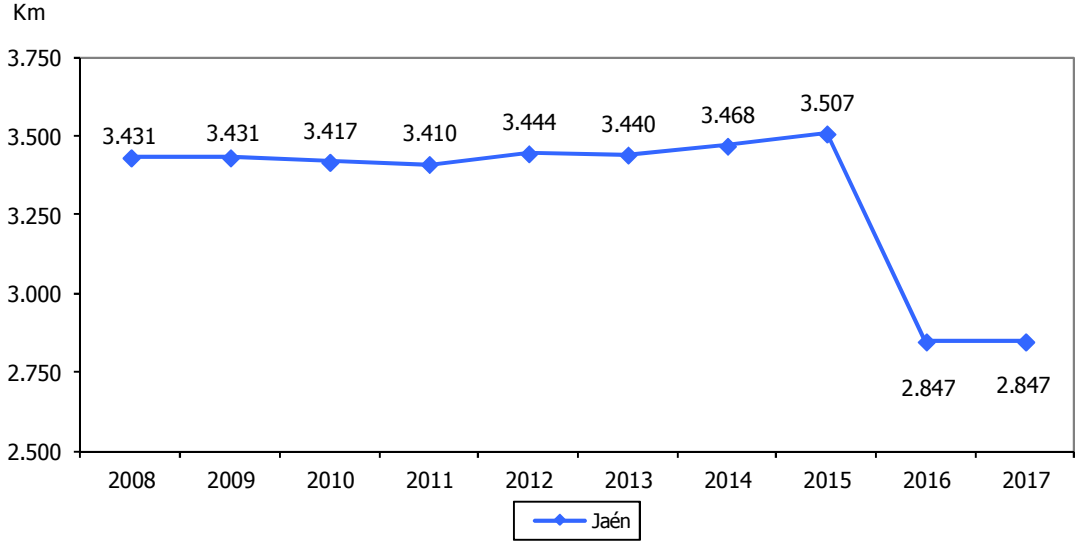

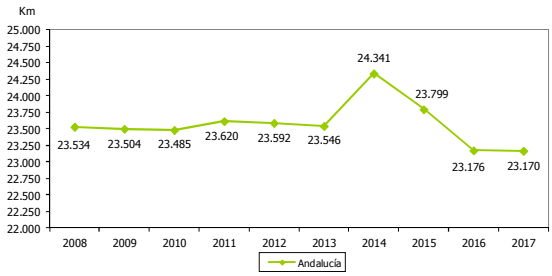

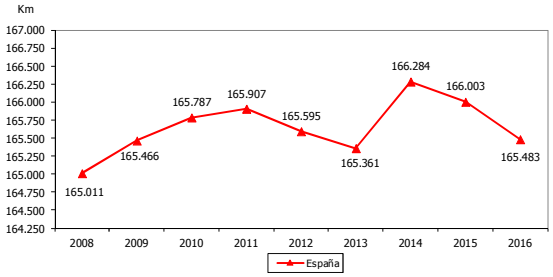

RED VIARIA TOTAL RESPECTO A LA POBLACIÓN												7.16
ESTRATEGIA/S	Jaén, provincia bien comunicada											
TENDENCIA DESEADA/VALOR A ALCANZAR	Aumento											
DEFINICIÓN/DESCRIPCIÓN DEL INDICADOR	Red viaria en relación a la población											
UNIDAD DE MEDIDA	Km/1.000 hab.											
ÚLTIMO DATO DISPONIBLE	4,42											
FECHA DEL ÚLTIMO DATO DISPONIBLE	2017											
FUENTE	Instituto de Estadística y Cartografía de Andalucía (IECA), *Anuario Estadístico de Andalucía*											
PERIODICIDAD	Anual											
OTRA INFORMACIÓN RELEVANTE												
2008	**2009**	**2010**	**2011**	**2012**	**2013**	**2014**	**2015**	**2016**	**2017**	**2018**	**2019**	**2020**
4,14	4,13	5,10	5,08	5,14	5,17	5,26	5,34	5,40	4,42			

GRÁFICOS DE EVOLUCIÓN DEL INDICADOR

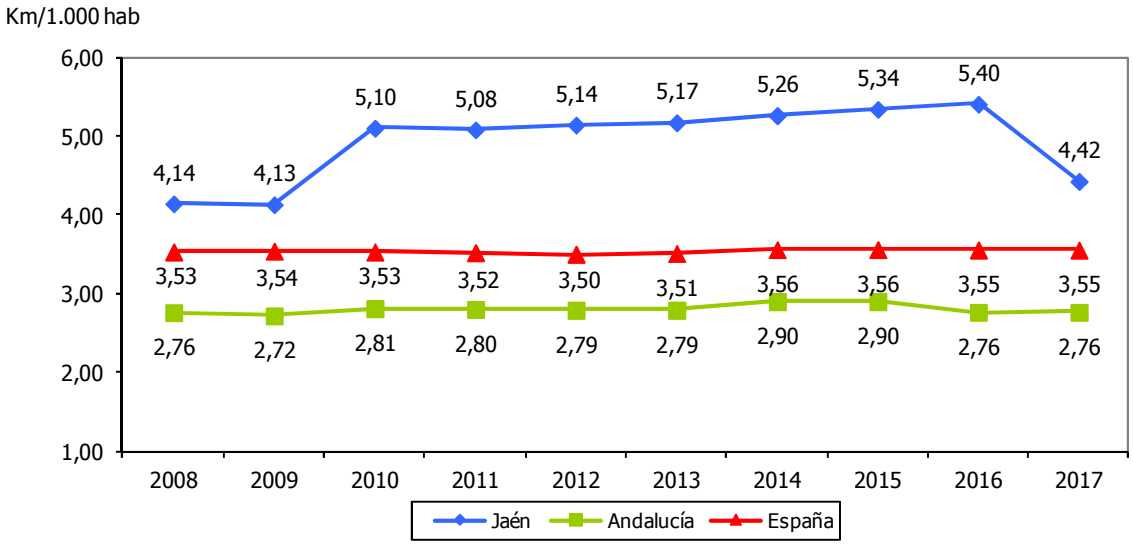

DURACIÓN DEL TRAYECTO JAÉN-ÚBEDA POR CARRETERA	7.17
ESTRATEGIA/S	Jaén, provincia bien comunicada
TENDENCIA DESEADA/VALOR A ALCANZAR	Disminución
DEFINICIÓN/DESCRIPCIÓN DEL INDICADOR	Duración del trayecto Jaén-Úbeda por carretera
UNIDAD DE MEDIDA	Minutos
ÚLTIMO DATO DISPONIBLE	47 minutos
FECHA DEL ÚLTIMO DATO DISPONIBLE	2018
FUENTE	Guía Michelín, *www.viamichelin.es*
PERIODICIDAD	Consulta con carácter anual
OTRA INFORMACIÓN RELEVANTE	Los datos están referidos a 31 de diciembre La web consultada no contempla los tramos de autovía puestos en servicio a partir de 2015

2008	2009	2010	2011	2012	2013	2014	2015	2016	2017	2018	2019	2020
---	---	---	---	66	65	73	67	65	58	47		

GRÁFICOS DE EVOLUCIÓN DEL INDICADOR

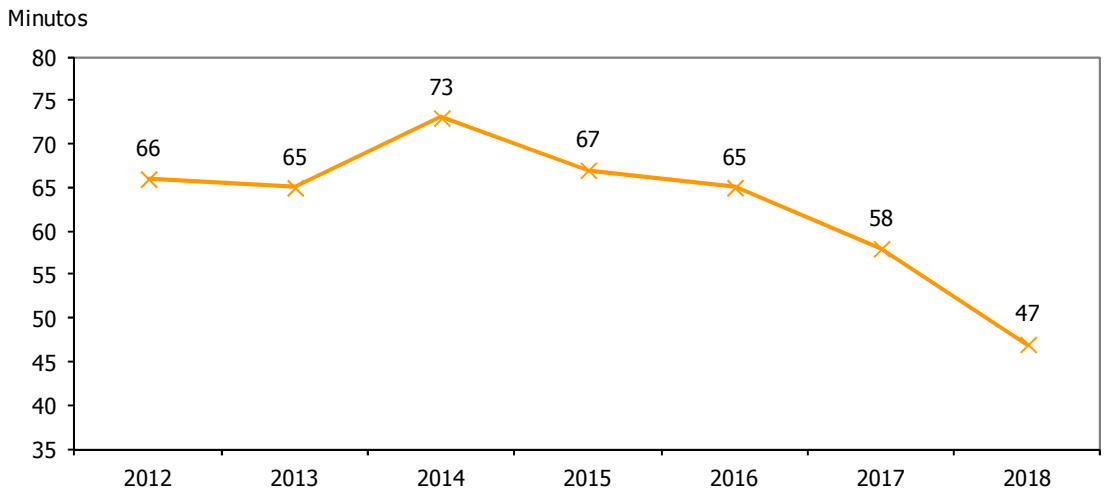

DURACIÓN DEL TRAYECTO ÚBEDA-LINARES POR CARRETERA	7.18
ESTRATEGIA/S	Jaén, provincia bien comunicada
TENDENCIA DESEADA/VALOR A ALCANZAR	Disminución
DEFINICIÓN/DESCRIPCIÓN DEL INDICADOR	Duración del trayecto Úbeda-Linares por carretera
UNIDAD DE MEDIDA	Minutos
ÚLTIMO DATO DISPONIBLE	26
FECHA DEL ÚLTIMO DATO DISPONIBLE	2018
FUENTE	Guía Michelín, *www.viamichelin.es*
PERIODICIDAD	Consulta con carácter anual
OTRA INFORMACIÓN RELEVANTE	Los datos están referidos a 31 de diciembre

2008	2009	2010	2011	2012	2013	2014	2015	2016	2017	2018	2019	2020
---	---	---	---	36	35	36	35	34	34	26		

GRÁFICOS DE EVOLUCIÓN DEL INDICADOR

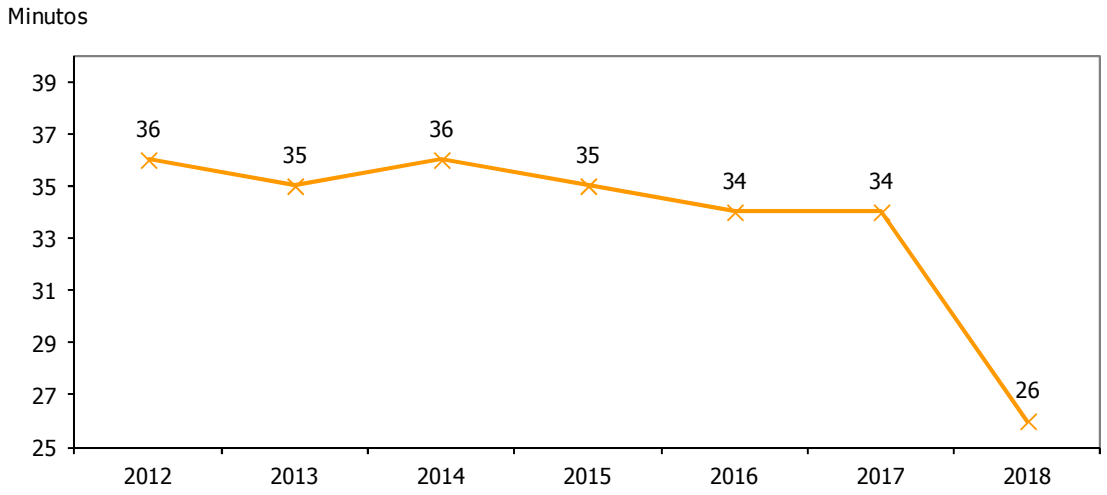

DURACIÓN DEL TRAYECTO JAÉN-ANDÚJAR POR CARRETERA	7.19

ESTRATEGIA/S	Jaén, provincia bien comunicada
TENDENCIA DESEADA/VALOR A ALCANZAR	Disminución
DEFINICIÓN/DESCRIPCIÓN DEL INDICADOR	Duración del trayecto Jaén-Andújar por carretera
UNIDAD DE MEDIDA	Minutos
ÚLTIMO DATO DISPONIBLE	48
FECHA DEL ÚLTIMO DATO DISPONIBLE	2018
FUENTE	Guía Michelín, *www.viamichelin.es*
PERIODICIDAD	Consulta con carácter anual
OTRA INFORMACIÓN RELEVANTE	Los datos están referidos a 31 de diciembre

2008	2009	2010	2011	2012	2013	2014	2015	2016	2017	2018	2019	2020
---	---	---	---	56	56	56	57	53	56	48		

GRÁFICOS DE EVOLUCIÓN DEL INDICADOR

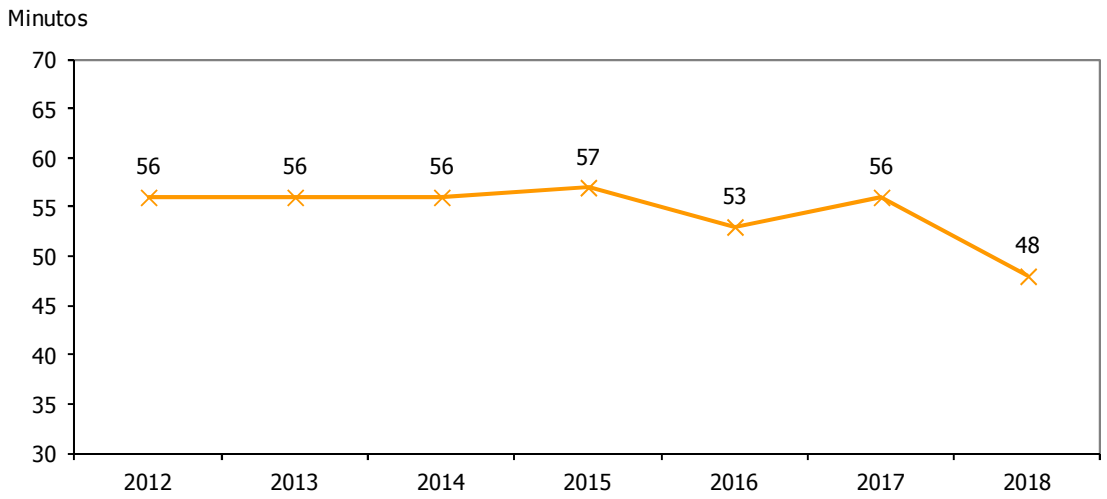

INTENSIDAD MEDIA DIARIA DE LA A-316	7.20
ESTRATEGIA/S	Jaén, provincia bien comunicada
TENDENCIA DESEADA/VALOR A ALCANZAR	Aumento
DEFINICIÓN/DESCRIPCIÓN DEL INDICADOR	Tráfico en un día medido por las estaciones situadas en el recorrido de la autovía del Olivar (A-316)
UNIDAD DE MEDIDA	Vehículos/día
ÚLTIMO DATO DISPONIBLE	9.949
FECHA DEL ÚLTIMO DATO DISPONIBLE	2016
FUENTE	Consejería de Fomento, Infraestructuras y Ordenación del Territorio de la Junta de Andalucía, *Planes Generales de Aforos*
PERIODICIDAD	Anual
OTRA INFORMACIÓN RELEVANTE	La información de los años 2008 y 2009 corresponde a la estación permanente PT-18, ubicada en el tramo Baeza-Mancha Real, y a partir de 2010 a la PT-73, situada en Úbeda-Baeza

2008	2009	2010	2011	2012	2013	2014	2015	2016	2017	2018	2019	2020
7.521	7.568	11.645	11.245	10.447	9.796	9.797	10.557	9.949				

GRÁFICO DE EVOLUCIÓN DEL INDICADOR

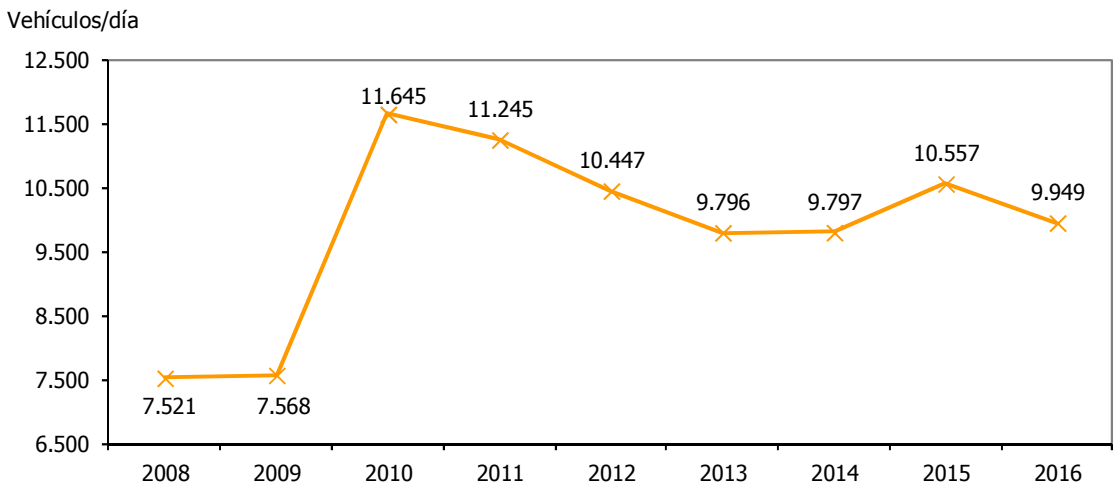

INTENSIDAD MEDIA DIARIA DE LA A-32	7.21
ESTRATEGIA/S	Jaén, provincia bien comunicada
TENDENCIA DESEADA/VALOR A ALCANZAR	Aumento
DEFINICIÓN/DESCRIPCIÓN DEL INDICADOR	Tráfico en un día medido por las estaciones situadas en el recorrido de la autovía Bailén-Albacete (A-32)
UNIDAD DE MEDIDA	Vehículos/día
ÚLTIMO DATO DISPONIBLE	1.267
FECHA DEL ÚLTIMO DATO DISPONIBLE	2016
FUENTE	Ministerio de Fomento, *Mapas de tráfico. Plano general*
PERIODICIDAD	Anual
OTRA INFORMACIÓN RELEVANTE	La información corresponde a la estación de control J-15/2, ubicada en el tramo Úbeda-Linares A finales de 2015 se abre el tramo de autovía Linares-Úbeda, quedando la estación de control J-15/2 en la vía antigua

2008	2009	2010	2011	2012	2013	2014	2015	2016	2017	2018	2019	2020
10.790	11.092	9.629	9.241	8.927	10.081	9.199	9.534	1.267				

GRÁFICO DE EVOLUCIÓN DEL INDICADOR

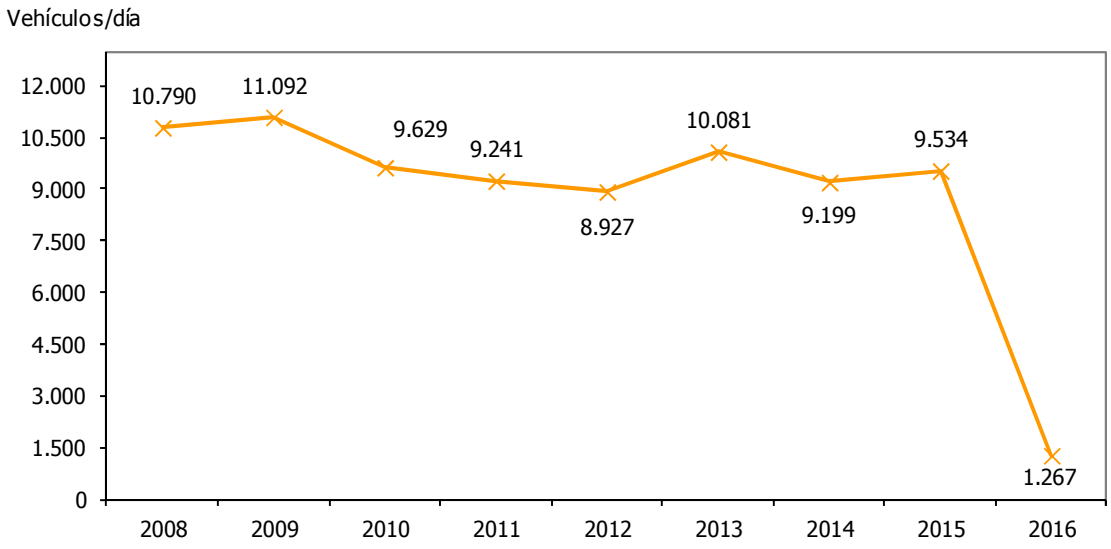

INTENSIDAD MEDIA DIARIA DE LA A-81												7.22
ESTRATEGIA/S	Jaén, provincia bien comunicada											
TENDENCIA DESEADA/VALOR A ALCANZAR	Aumento											
DEFINICIÓN/DESCRIPCIÓN DEL INDICADOR	Tráfico en un día medido por las estaciones situadas en el recorrido de la A-81 (N-432)											
UNIDAD DE MEDIDA	Vehículos/día											
ÚLTIMO DATO DISPONIBLE	4.441											
FECHA DEL ÚLTIMO DATO DISPONIBLE	2016											
FUENTE	Ministerio de Fomento, *Mapas de tráfico. Plano general*											
PERIODICIDAD	Anual											
OTRA INFORMACIÓN RELEVANTE	La información corresponde a la estación de control J-22/1											
2008	**2009**	**2010**	**2011**	**2012**	**2013**	**2014**	**2015**	**2016**	**2017**	**2018**	**2019**	**2020**
5.343	5.066	4.835	4.651	4.319	4.235	4.256	4.335	4.441				

GRÁFICO DE EVOLUCIÓN DEL INDICADOR

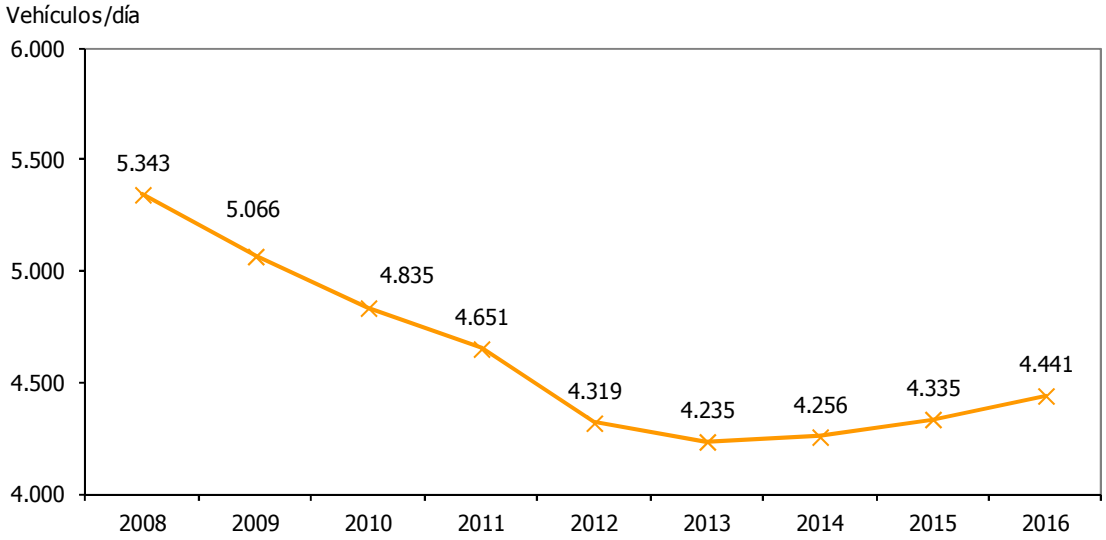

DURACIÓN DEL TRAYECTO JAÉN-MADRID POR FERROCARRIL	7.23
ESTRATEGIA/S	Jaén, provincia bien comunicada
TENDENCIA DESEADA/VALOR A ALCANZAR	Disminución
DEFINICIÓN/DESCRIPCIÓN DEL INDICADOR	Duración mínima del trayecto entre Jaén-Madrid por ferrocarril
UNIDAD DE MEDIDA	Minutos
ÚLTIMO DATO DISPONIBLE	225 (3 horas 45 minutos)
FECHA DEL ÚLTIMO DATO DISPONIBLE	2018
FUENTE	Renfe, *www.renfe.com*
PERIODICIDAD	Consulta con carácter anual
OTRA INFORMACIÓN RELEVANTE	Los datos están referidos a 31 de diciembre

2008	2009	2010	2011	2012	2013	2014	2015	2016	2017	2018	2019	2020
---	---	---	---	224	224	224	224	224	224	225		

GRÁFICO DE EVOLUCIÓN DEL INDICADOR

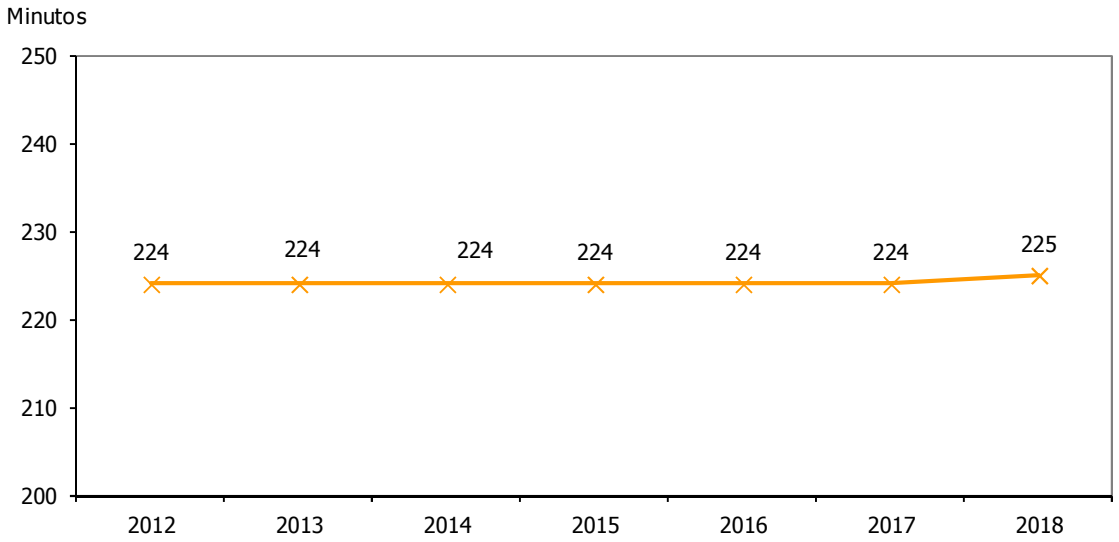

DURACIÓN DEL TRAYECTO JAÉN-CÓRDOBA POR FERROCARRIL	7.24

ESTRATEGIA/S	Jaén, provincia bien comunicada
TENDENCIA DESEADA/VALOR A ALCANZAR	Disminución
DEFINICIÓN/DESCRIPCIÓN DEL INDICADOR	Duración mínima del trayecto entre Jaén-Córdoba por ferrocarril
UNIDAD DE MEDIDA	Minutos
ÚLTIMO DATO DISPONIBLE	97 (1 hora 37 minutos)
FECHA DEL ÚLTIMO DATO DISPONIBLE	2018
FUENTE	Renfe, *www.renfe.com*
PERIODICIDAD	Consulta con carácter anual
OTRA INFORMACIÓN RELEVANTE	Los datos están referidos a 31 de diciembre

2008	2009	2010	2011	2012	2013	2014	2015	2016	2017	2018	2019	2020
---	---	---	---	93	93	92	92	93	93	97		

GRÁFICO DE EVOLUCIÓN DEL INDICADOR

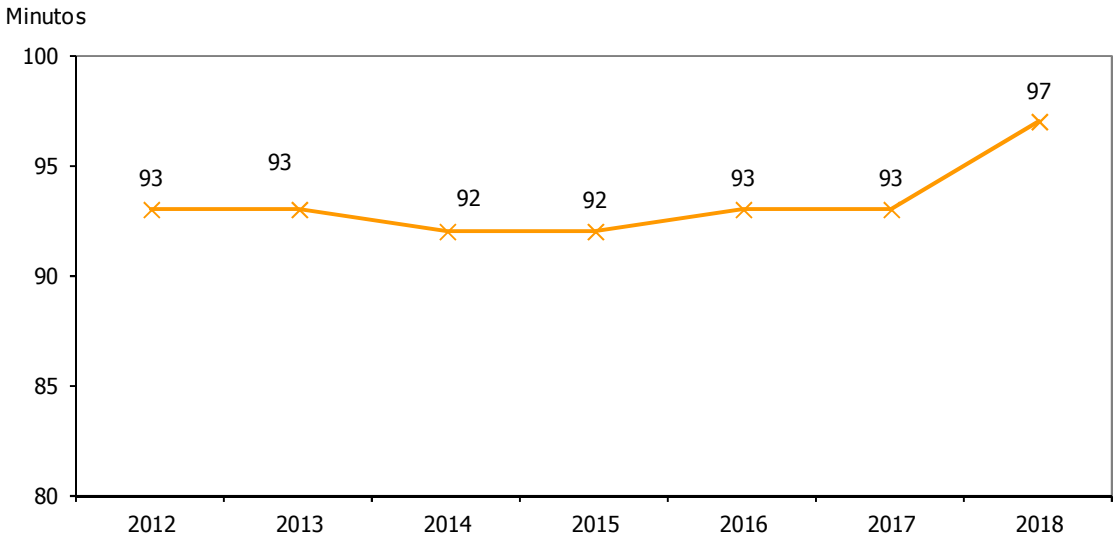

SERVICIOS FERROVIARIOS INTRAPROVINCIALES	7.25
ESTRATEGIA/S	Jaén, provincia bien comunicada
TENDENCIA DESEADA/VALOR A ALCANZAR	Aumento
DEFINICIÓN/DESCRIPCIÓN DEL INDICADOR	Servicios diarios de trenes entre las estaciones de Jaén, Linares-Baeza y Andújar
UNIDAD DE MEDIDA	Nº de servicios
ÚLTIMO DATO DISPONIBLE	18
FECHA DEL ÚLTIMO DATO DISPONIBLE	2018
FUENTE	Renfe, *www.renfe.com*
PERIODICIDAD	Consulta con carácter anual
OTRA INFORMACIÓN RELEVANTE	Los datos están referidos a 31 de diciembre

2008	2009	2010	2011	2012	2013	2014	2015	2016	2017	2018	2019	2020
---	---	---	---	18	18	18	16	18	18	18		

GRÁFICO DE EVOLUCIÓN DEL INDICADOR

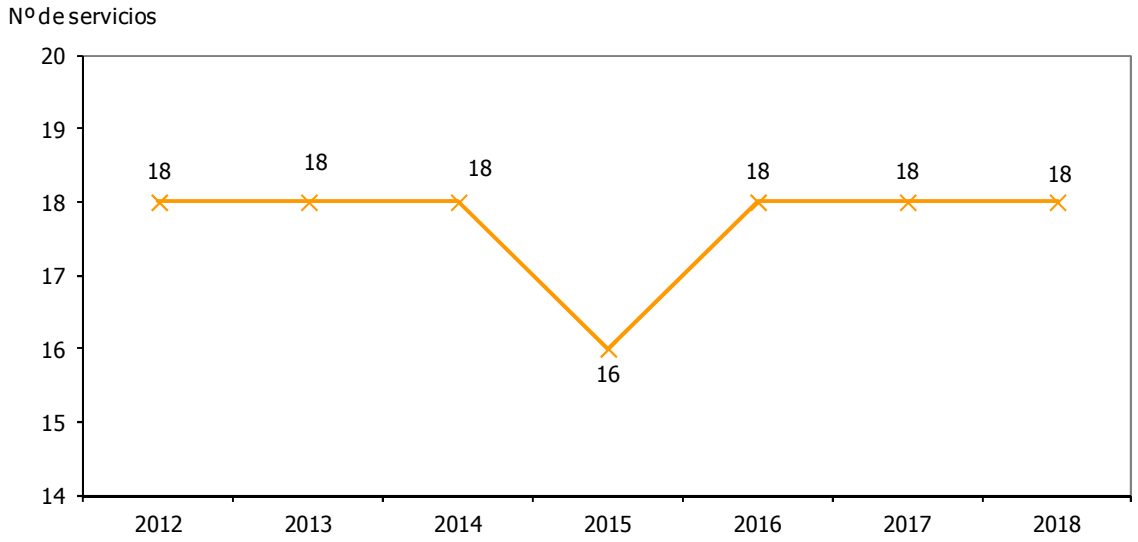

LICITACIÓN DE OBRA PÚBLICA												7.26
ESTRATEGIA/S	Jaén, provincia bien comunicada											
TENDENCIA DESEADA/VALOR A ALCANZAR	Aumento											
DEFINICIÓN/DESCRIPCIÓN DEL INDICADOR	Licitación de obra pública (civil y de edificaciones)											
UNIDAD DE MEDIDA	Millones de euros											
ÚLTIMO DATO DISPONIBLE	108,87											
FECHA DEL ÚLTIMO DATO DISPONIBLE	2018											
FUENTE	SEOPAN, *Observatorio del sector de la construcción*											
PERIODICIDAD	Anual											
OTRA INFORMACIÓN RELEVANTE												
2008	**2009**	**2010**	**2011**	**2012**	**2013**	**2014**	**2015**	**2016**	**2017**	**2018**	**2019**	**2020**
939,10	365,59	277,51	146,51	117,85	88,76	105,68	74,37	50,39	66,25	108,87		

GRÁFICOS DE EVOLUCIÓN DEL INDICADOR

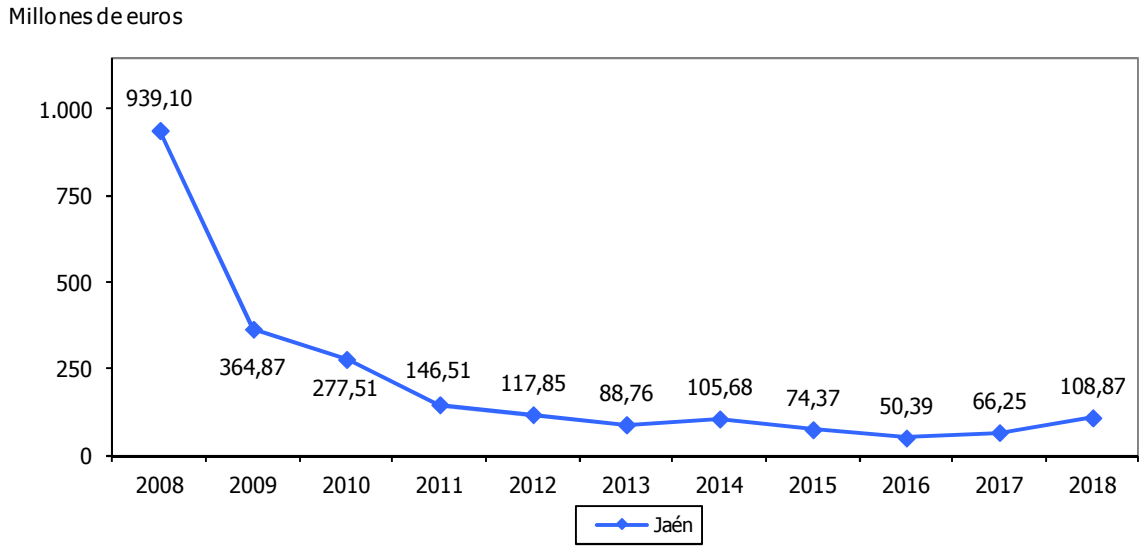

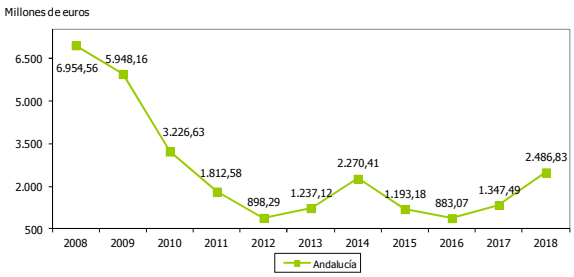

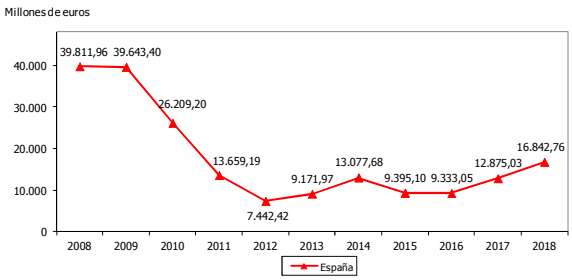

LICITACIÓN PÚBLICA DE OBRA CIVIL												7.27
ESTRATEGIA/S	Jaén, provincia bien comunicada											
TENDENCIA DESEADA/VALOR A ALCANZAR	Aumento											
DEFINICIÓN/DESCRIPCIÓN DEL INDICADOR	Licitación pública de obra civil (nacional, autonómica y local)											
UNIDAD DE MEDIDA	Millones de euros											
ÚLTIMO DATO DISPONIBLE	57,06											
FECHA DEL ÚLTIMO DATO DISPONIBLE	2018											
FUENTE	SEOPAN, *Observatorio del sector de la construcción*											
PERIODICIDAD	Anual											
OTRA INFORMACIÓN RELEVANTE												
2008	**2009**	**2010**	**2011**	**2012**	**2013**	**2014**	**2015**	**2016**	**2017**	**2018**	**2019**	**2020**
782,51	210,25	156,07	92,08	96,49	61,95	65,33	54,13	37,87	47,35	57,06		

GRÁFICOS DE EVOLUCIÓN DEL INDICADOR

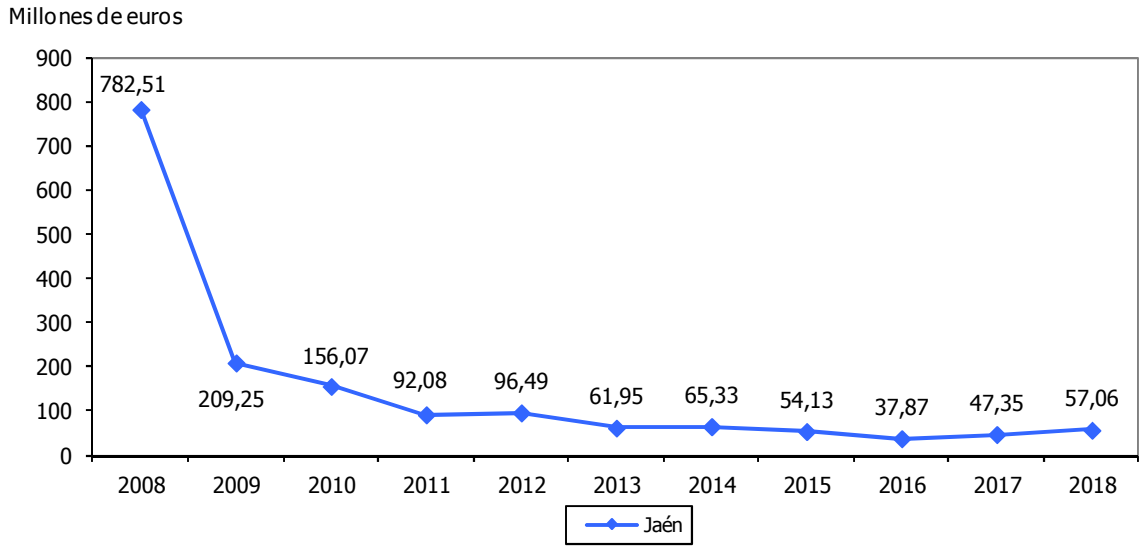

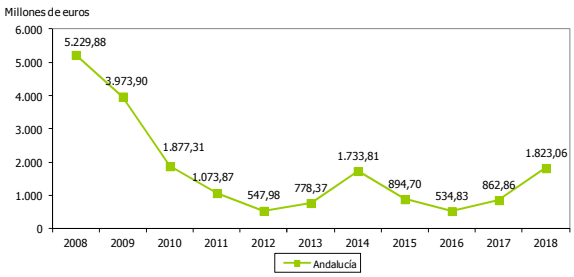

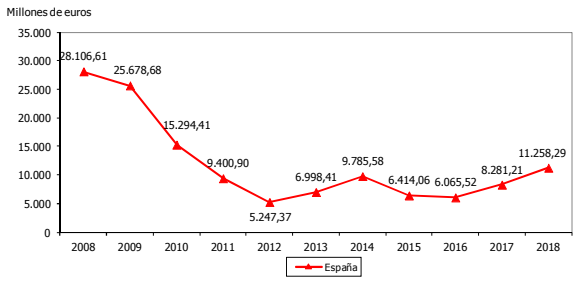

LICITACIÓN PÚBLICA DE EDIFICACIONES												7.28
ESTRATEGIA/S	Jaén, provincia bien comunicada											
TENDENCIA DESEADA/VALOR A ALCANZAR	Aumento											
DEFINICIÓN/DESCRIPCIÓN DEL INDICADOR	Licitación pública de edificaciones											
UNIDAD DE MEDIDA	Millones de euros											
ÚLTIMO DATO DISPONIBLE	51,81											
FECHA DEL ÚLTIMO DATO DISPONIBLE	2018											
FUENTE	SEOPAN, *Observatorio del sector de la construcción*											
PERIODICIDAD	Anual											
OTRA INFORMACIÓN RELEVANTE												
2008	**2009**	**2010**	**2011**	**2012**	**2013**	**2014**	**2015**	**2016**	**2017**	**2018**	**2019**	**2020**
156,59	155,34	121,44	54,43	21,36	26,81	40,35	20,24	12,52	18,90	51,81		

GRÁFICOS DE EVOLUCIÓN DEL INDICADOR

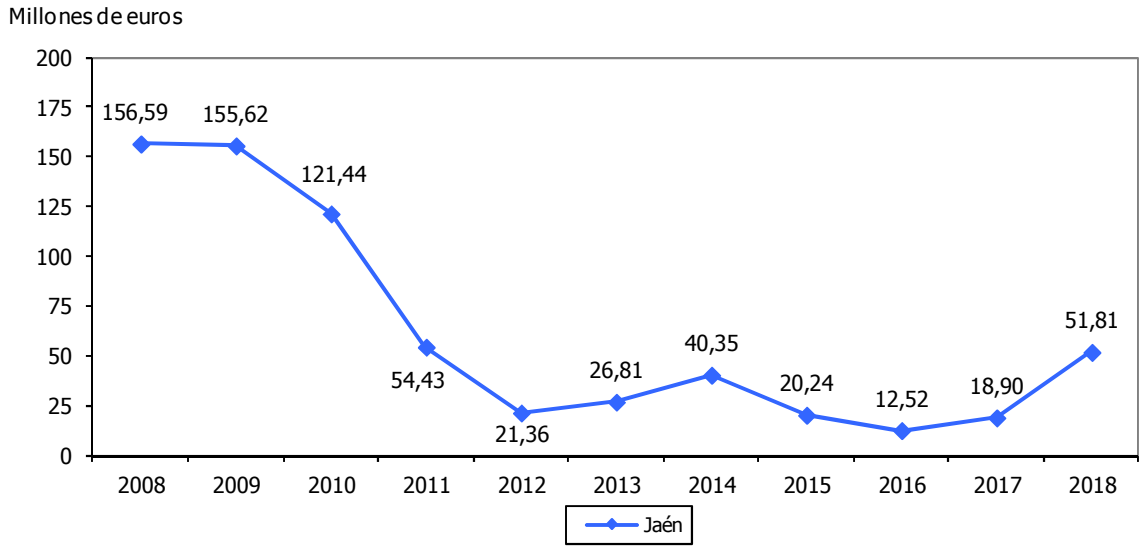

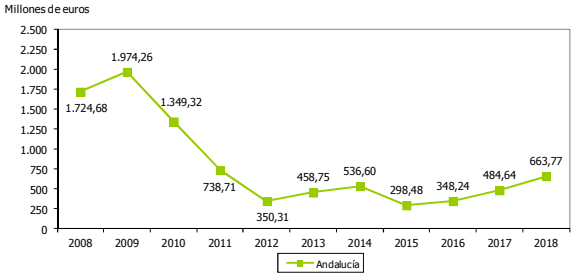

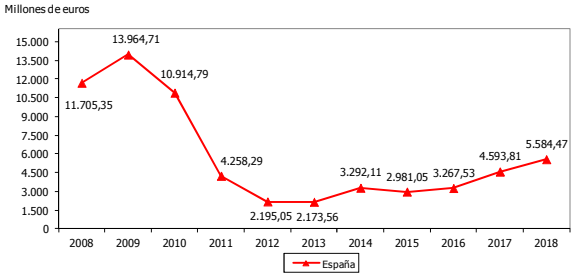

LÍNEAS MÓVILES POSPAGO RESPECTO A LA POBLACIÓN	7.29
ESTRATEGIA/S	Jaén, provincia bien comunicada
TENDENCIA DESEADA/VALOR A ALCANZAR	Aumento
DEFINICIÓN/DESCRIPCIÓN DEL INDICADOR	Líneas móviles pospago en relación a la población
UNIDAD DE MEDIDA	Nº de líneas/100 hab
ÚLTIMO DATO DISPONIBLE	75,20
FECHA DEL ÚLTIMO DATO DISPONIBLE	2017
FUENTE	Comisión del Mercado de las Telecomunicaciones, *Informe de penetración de servicios e infraestructuras de telecomunicaciones por provincias y CCAA*
PERIODICIDAD	Anual
OTRA INFORMACIÓN RELEVANTE	Se consideran líneas de móviles pospago las líneas en servicio con modalidad de contrato

2008	2009	2010	2011	2012	2013	2014	2015	2016	2017	2018	2019	2020
52,70	56,20	58,00	59,50	64,60	65,70	66,70	68,70	72,10	75,20			

GRÁFICO DE EVOLUCIÓN DEL INDICADOR

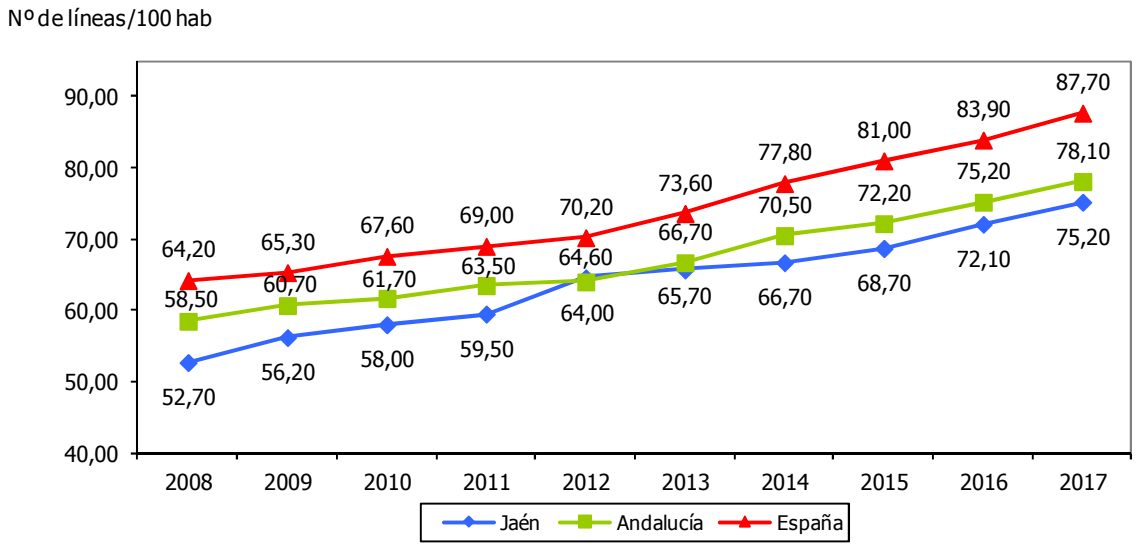

LÍNEAS DE BANDA ANCHA RESPECTO A LA POBLACIÓN	7.30
ESTRATEGIA/S	Jaén, provincia bien comunicada
TENDENCIA DESEADA/VALOR A ALCANZAR	Aumento
DEFINICIÓN/DESCRIPCIÓN DEL INDICADOR	Líneas de banda ancha en relación a la población
UNIDAD DE MEDIDA	Nº de líneas/100 hab
ÚLTIMO DATO DISPONIBLE	23,20
FECHA DEL ÚLTIMO DATO DISPONIBLE	2017
FUENTE	Comisión del Mercado de las Telecomunicaciones, *Informe de penetración de servicios e infraestructuras de telecomunicaciones por provincias y CCAA*
PERIODICIDAD	Anual
OTRA INFORMACIÓN RELEVANTE	Se consideran líneas de banda ancha en servicio las xDSL y las cablemódem

2008	2009	2010	2011	2012	2013	2014	2015	2016	2017	2018	2019	2020
13,70	14,80	16,60	16,40	16,10	17,90	20,60	21,70	22,90	23,20			

GRÁFICO DE EVOLUCIÓN DEL INDICADOR

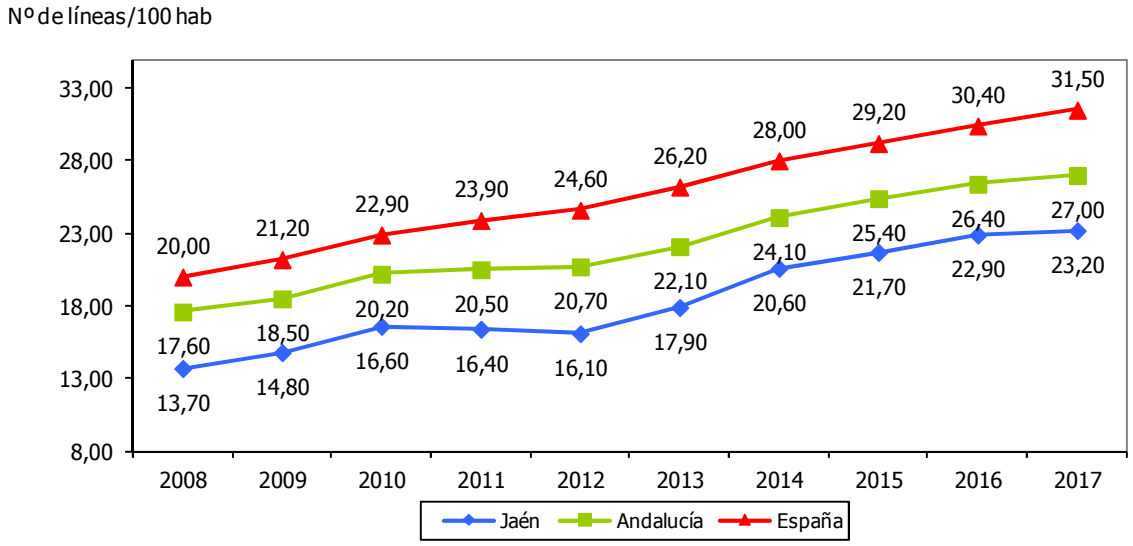

ACCESOS INSTALADOS DE FIBRA ÓPTICA RESPECTO AL TOTAL	7.31
ESTRATEGIA/S	Jaén, provincia bien comunicada
TENDENCIA DESEADA/VALOR A ALCANZAR	Aumento
DEFINICIÓN/DESCRIPCIÓN DEL INDICADOR	Accesos instalados de fibra óptica en relación al total de accesos físicos instalados
UNIDAD DE MEDIDA	%
ÚLTIMO DATO DISPONIBLE	53,91
FECHA DEL ÚLTIMO DATO DISPONIBLE	2017
FUENTE	Comisión del Mercado de las Telecomunicaciones, *Informe de penetración de servicios e infraestructuras de telecomunicaciones por provincias y CCAA*
PERIODICIDAD	Anual
OTRA INFORMACIÓN RELEVANTE	En el caso de operadores de cable, un acceso instalado equivale a un acceso comercializable, entendiendo como tal los hogares y/o empresas en los cuales el servicio se puede provisionar en un plazo razonable y corto de tiempo

2008	2009	2010	2011	2012	2013	2014	2015	2016	2017	2018	2019	2020
1,35	1,42	1,43	1,82	2,09	9,03	19,70	33,51	42,32	53,91			

GRÁFICO DE EVOLUCIÓN DEL INDICADOR

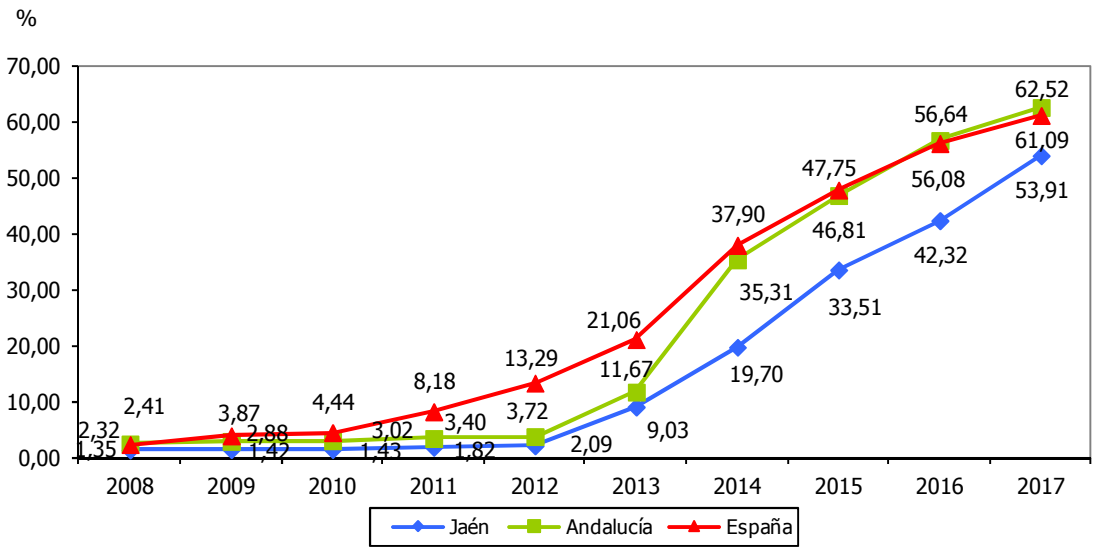

VIVIENDAS CON ACCESO A INTERNET RESPECTO AL TOTAL	7.32
ESTRATEGIA/S	Jaén, provincia bien comunicada / Jaén, innovadora
TENDENCIA DESEADA/VALOR A ALCANZAR	Aumento
DEFINICIÓN/DESCRIPCIÓN DEL INDICADOR	Viviendas con acceso a Internet en relación al total de viviendas
UNIDAD DE MEDIDA	%
ÚLTIMO DATO DISPONIBLE	81,81
FECHA DEL ÚLTIMO DATO DISPONIBLE	2018
FUENTE	Instituto de Estadística y Cartografía de Andalucía (IECA), *Encuesta sobre equipamiento y uso de Tecnologías de la Información y Comunicación en los hogares. Resultados de Andalucía* Elaboración propia
PERIODICIDAD	Anual
OTRA INFORMACIÓN RELEVANTE	

2008	2009	2010	2011	2012	2013	2014	2015	2016	2017	2018	2019	2020
30,32	34,82	44,06	55,53	61,37	61,81	64,75	73,25	74,01	77,02	81,81		

GRÁFICO DE EVOLUCIÓN DEL INDICADOR

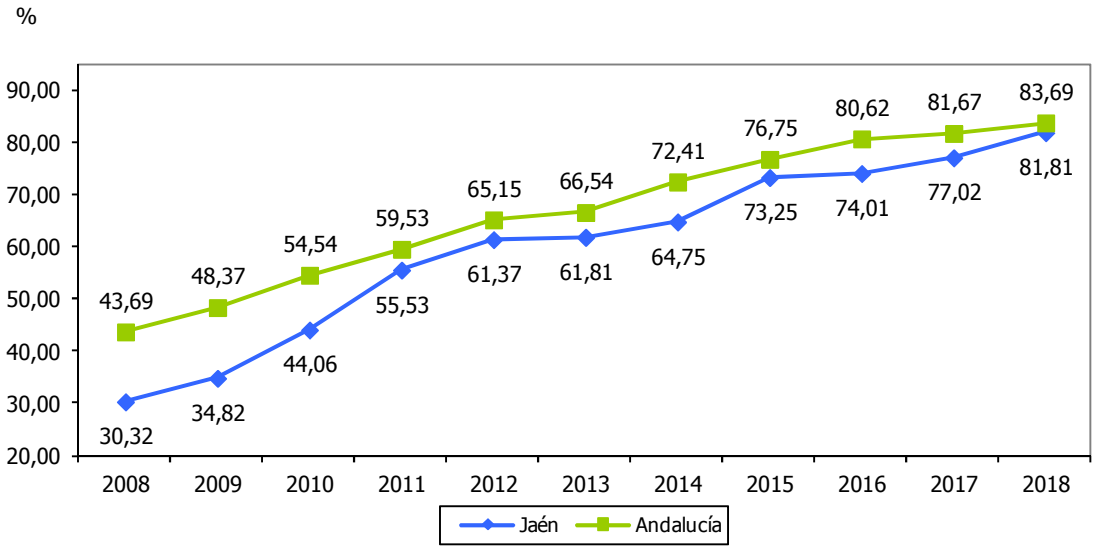

ESTACIONES BASE DE TELEFONÍA MÓVIL 2G Y 3G	7.33
ESTRATEGIA/S	Jaén, provincia bien comunicada
TENDENCIA DESEADA/VALOR A ALCANZAR	-
DEFINICIÓN/DESCRIPCIÓN DEL INDICADOR	Estaciones Base de telefonía móvil 2G (GSM y DCS) y 3G (UMTS)
UNIDAD DE MEDIDA	Nº de estaciones
ÚLTIMO DATO DISPONIBLE	728
FECHA DEL ÚLTIMO DATO DISPONIBLE	2017
FUENTE	Comisión del Mercado de las Telecomunicaciones, *Informe de penetración de servicios e infraestructuras de telecomunicaciones por provincias y CCAA* Elaboración propia
PERIODICIDAD	Anual
OTRA INFORMACIÓN RELEVANTE	

2008	2009	2010	2011	2012	2013	2014	2015	2016	2017	2018	2019	2020
803	904	966	1.128	1.298	1.366	1.168	1.240	1.210	728			

GRÁFICOS DE EVOLUCIÓN DEL INDICADOR

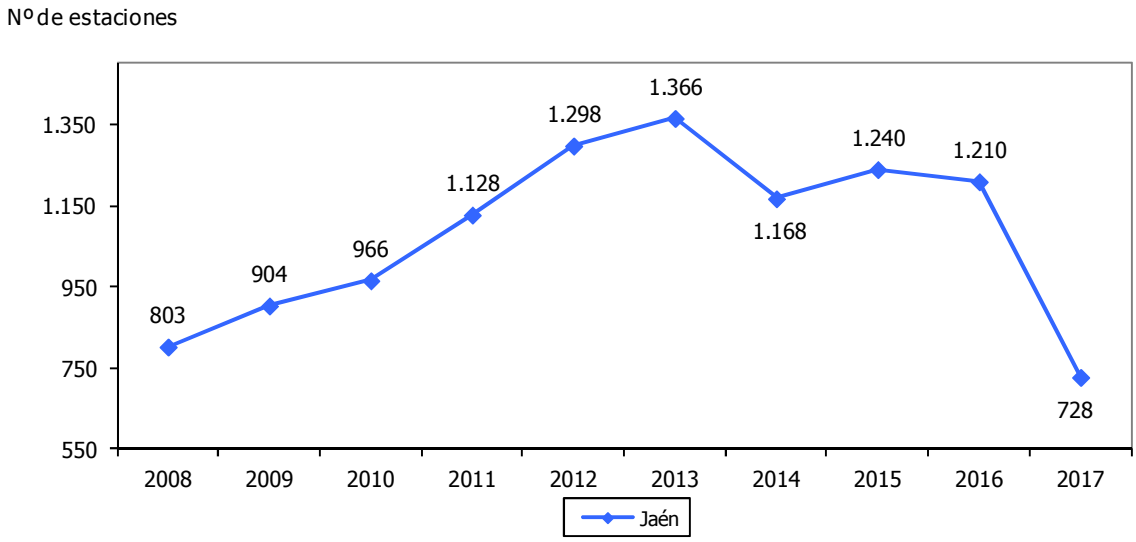

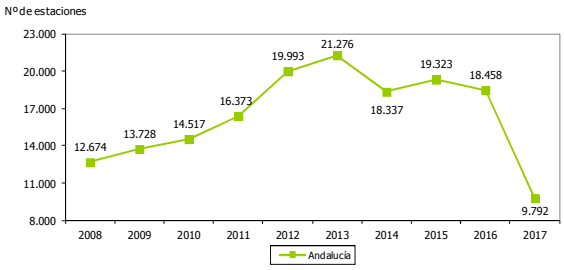

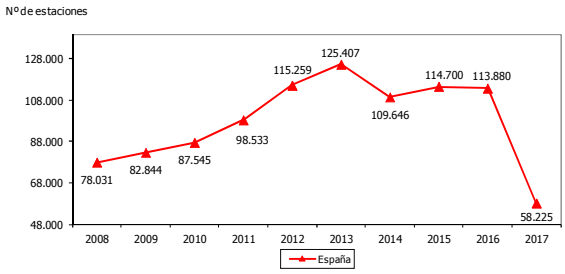

ESTACIONES BASE DE TELEFONÍA MÓVIL 2G Y 3G RESPECTO AL TOTAL NACIONAL	7.34
ESTRATEGIA/S	Jaén, provincia bien comunicada
TENDENCIA DESEADA/VALOR A ALCANZAR	-
DEFINICIÓN/DESCRIPCIÓN DEL INDICADOR	Estaciones Base de telefonía móvil 2G (GSM y DCS) y 3G (UMTS) en relación al total de las instaladas en España: (Estaciones Base de telefonía móvil 2G y 3G/Estaciones Base instaladas totales) x 100
UNIDAD DE MEDIDA	%
ÚLTIMO DATO DISPONIBLE	1,25
FECHA DEL ÚLTIMO DATO DISPONIBLE	2017
FUENTE	Comisión del Mercado de las Telecomunicaciones, *Informe de penetración de servicios e infraestructuras de telecomunicaciones por provincias y CCAA* Elaboración propia
PERIODICIDAD	Anual
OTRA INFORMACIÓN RELEVANTE	A efectos comparativos: Jaén supone el 1,0% del PIB nacional, el 1,4% de su población y el 2,67% de su extensión geográfica

2008	2009	2010	2011	2012	2013	2014	2015	2016	2017	2018	2019	2020
1,03	1,09	1,10	1,14	1,13	1,09	1,07	1,08	1,06	1,25			

GRÁFICO DE EVOLUCIÓN DEL INDICADOR

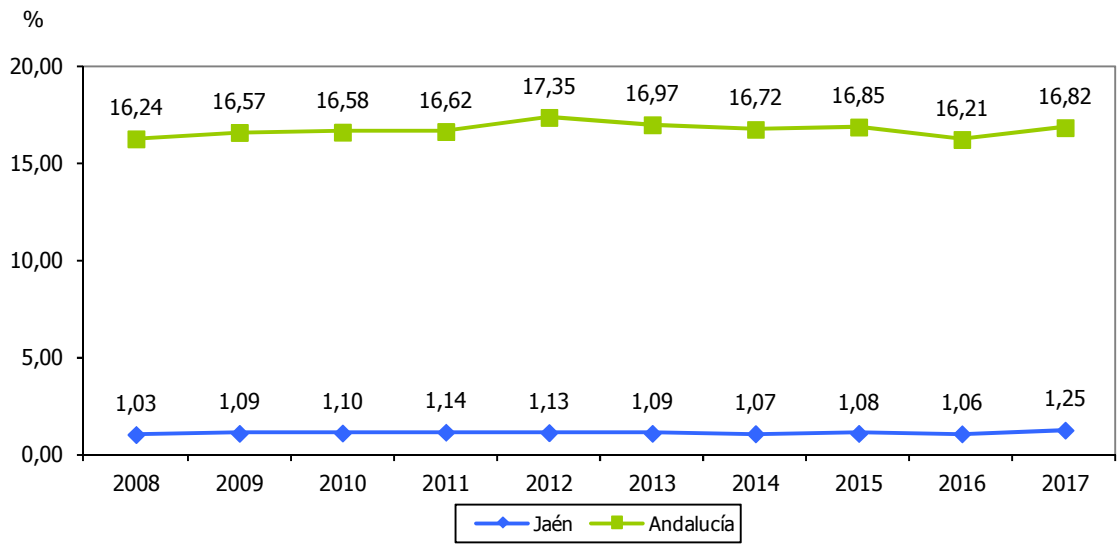

ESTACIONES BASE DE TELEFONÍA MÓVIL 4G												7.35
ESTRATEGIA/S	Jaén, provincia bien comunicada											
TENDENCIA DESEADA/VALOR A ALCANZAR	Aumento											
DEFINICIÓN/DESCRIPCIÓN DEL INDICADOR	Estaciones Base de telefonía móvil 4G											
UNIDAD DE MEDIDA	Nº de estaciones											
ÚLTIMO DATO DISPONIBLE	600											
FECHA DEL ÚLTIMO DATO DISPONIBLE	2017											
FUENTE	Jefatura Provincial de Inspección de Telecomunicaciones del Ministerio de Industria, Energía y Turismo											
PERIODICIDAD	Solicitud con carácter anual											
OTRA INFORMACIÓN RELEVANTE	Localizadas en Jaén, Linares, Úbeda y Baeza											
2008	**2009**	**2010**	**2011**	**2012**	**2013**	**2014**	**2015**	**2016**	**2017**	**2018**	**2019**	**2020**
0	0	0	0	0	0	79	124	412	600			

GRÁFICO DE EVOLUCIÓN DEL INDICADOR

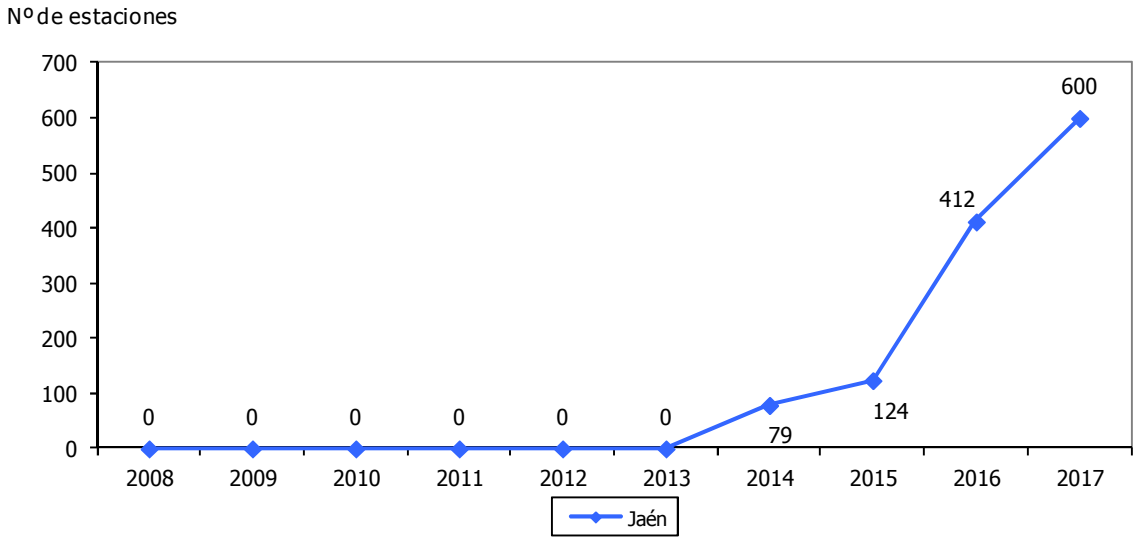

RECLAMACIONES DE LOS USUARIOS DE SERVICIOS DE TELECOMUNICACIONES	7.36
ESTRATEGIA/S	Jaén, provincia bien comunicada
TENDENCIA DESEADA/VALOR A ALCANZAR	Disminución
DEFINICIÓN/DESCRIPCIÓN DEL INDICADOR	Reclamaciones presentadas por los usuarios de servicios de telecomunicaciones
UNIDAD DE MEDIDA	Nº de reclamaciones
ÚLTIMO DATO DISPONIBLE	4
FECHA DEL ÚLTIMO DATO DISPONIBLE	2017
FUENTE	Jefatura Provincial de Inspección de Telecomunicaciones del Ministerio de Industria, Energía y Turismo
PERIODICIDAD	Solicitud con carácter anual
OTRA INFORMACIÓN RELEVANTE	Se incluyen las reclamaciones presentadas por los usuarios de forma presencial En aplicación de la Ley 39/2015, de 1 de octubre, del Procedimiento Administrativo Común de las Administraciones Públicas, que entró en vigor el 2 de octubre de 2016, las Jefaturas Provinciales de Inspección de Telecomunicaciones ya no son oficinas de registro Han aumentado las reclamaciones telemáticas en la página de la Oficina de Atención al Usuario de Telecomunicaciones, que no se contemplan en este indicador

2008	2009	2010	2011	2012	2013	2014	2015	2016	2017	2018	2019	2020
79	87	121	76	90	142	110	111	73	4			

GRÁFICO DE EVOLUCIÓN DEL INDICADOR

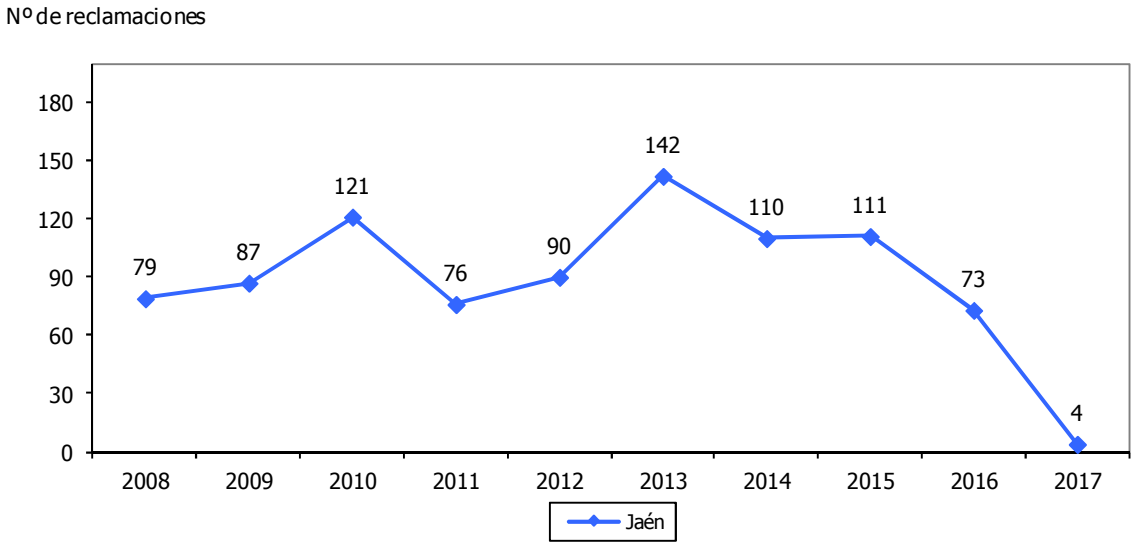

RED FERROVIARIA												7.37
ESTRATEGIA/S	Jaén, provincia bien comunicada											
TENDENCIA DESEADA/VALOR A ALCANZAR	-											
DEFINICIÓN/DESCRIPCIÓN DEL INDICADOR	Longitud total de la red ferroviaria											
UNIDAD DE MEDIDA	Km											
ÚLTIMO DATO DISPONIBLE	248											
FECHA DEL ÚLTIMO DATO DISPONIBLE	2018											
FUENTE	Administrador de Infraestructuras Ferroviarias (ADIF)											
PERIODICIDAD	Solicitud con carácter anual											
OTRA INFORMACIÓN RELEVANTE												
2008	**2009**	**2010**	**2011**	**2012**	**2013**	**2014**	**2015**	**2016**	**2017**	**2018**	**2019**	**2020**
248	248	248	248	248	248	248	248	248	248	248		

GRÁFICOS DE EVOLUCIÓN DEL INDICADOR

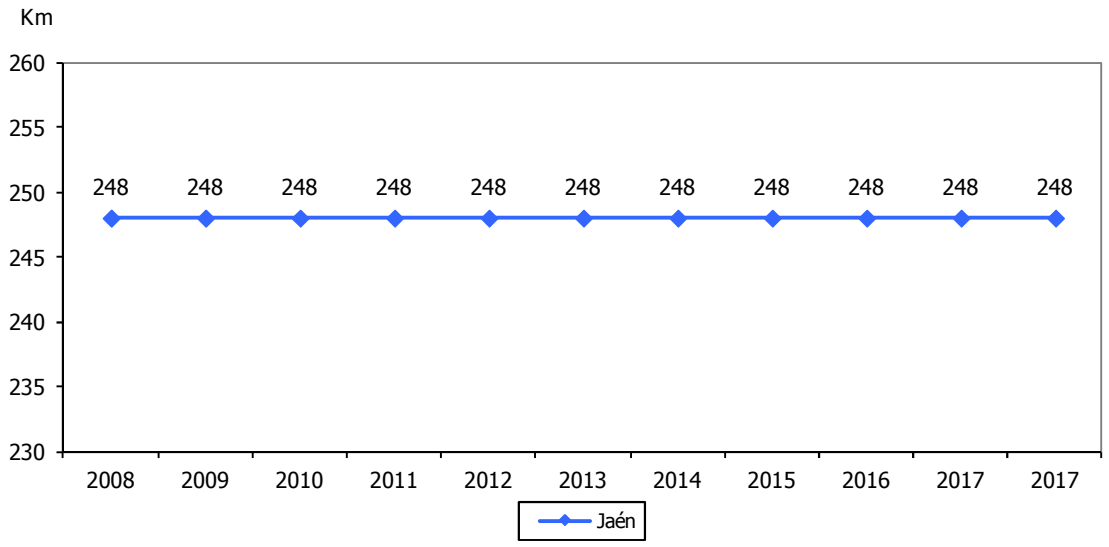

RED FERROVIARIA DE ALTAS PRESTACIONES												7.38
ESTRATEGIA/S	Jaén, provincia bien comunicada											
TENDENCIA DESEADA/VALOR A ALCANZAR	Aumento											
DEFINICIÓN/DESCRIPCIÓN DEL INDICADOR	Longitud de la red ferroviaria de altas prestaciones											
UNIDAD DE MEDIDA	Km											
ÚLTIMO DATO DISPONIBLE	0											
FECHA DEL ÚLTIMO DATO DISPONIBLE	2018											
FUENTE	Administrador de Infraestructuras Ferroviarias (ADIF)											
PERIODICIDAD	Solicitud con carácter anual											
OTRA INFORMACIÓN RELEVANTE												
2008	**2009**	**2010**	**2011**	**2012**	**2013**	**2014**	**2015**	**2016**	**2017**	**2018**	**2019**	**2020**
0	0	0	0	0	0	0	0	0	0	0		

GRÁFICOS DE EVOLUCIÓN DEL INDICADOR

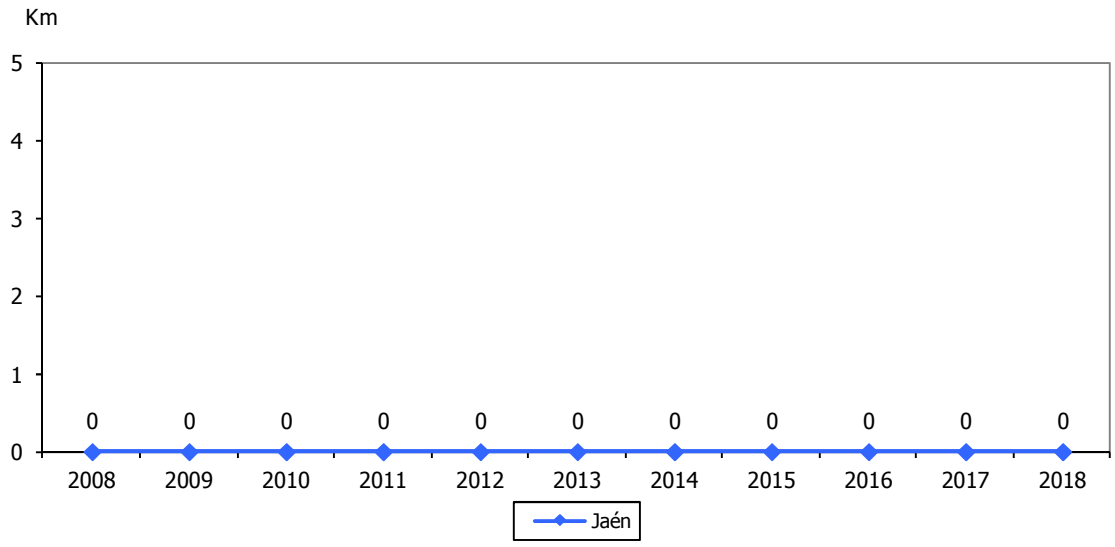

VIAJEROS SUBIDOS Y BAJADOS EN ESTACIONES DE FERROCARRIL	7.39
ESTRATEGIA/S	Jaén, provincia bien comunicada
TENDENCIA DESEADA/VALOR A ALCANZAR	Aumento
DEFINICIÓN/DESCRIPCIÓN DEL INDICADOR	Viajeros subidos y bajados en las estaciones de ferrocarril de la provincia
UNIDAD DE MEDIDA	Nº de personas
ÚLTIMO DATO DISPONIBLE	461.939
FECHA DEL ÚLTIMO DATO DISPONIBLE	2018
FUENTE	Administrador de Infraestructuras Ferroviarias (ADIF)
PERIODICIDAD	Solicitud con carácter anual
OTRA INFORMACIÓN RELEVANTE	Se incluyen las estaciones de Jaén, Linares-Baeza, Andújar, Cabra del Santo Cristo y Alicún, Espeluy, Huesa, Jódar-Úbeda, Larva, Los Propios y Cazorla, Mengíbar-Artichuela y Vilches Renfe elimina a partir de 2014 las paradas en Huesa, Larva y Los Propios y Cazorla

2008	2009	2010	2011	2012	2013	2014	2015	2016	2017	2018	2019	2020
494.829	503.676	518.517	529.950	496.150	465.574	454.038	441.696	430.398	447.669	461.939		

GRÁFICO DE EVOLUCIÓN DEL INDICADOR

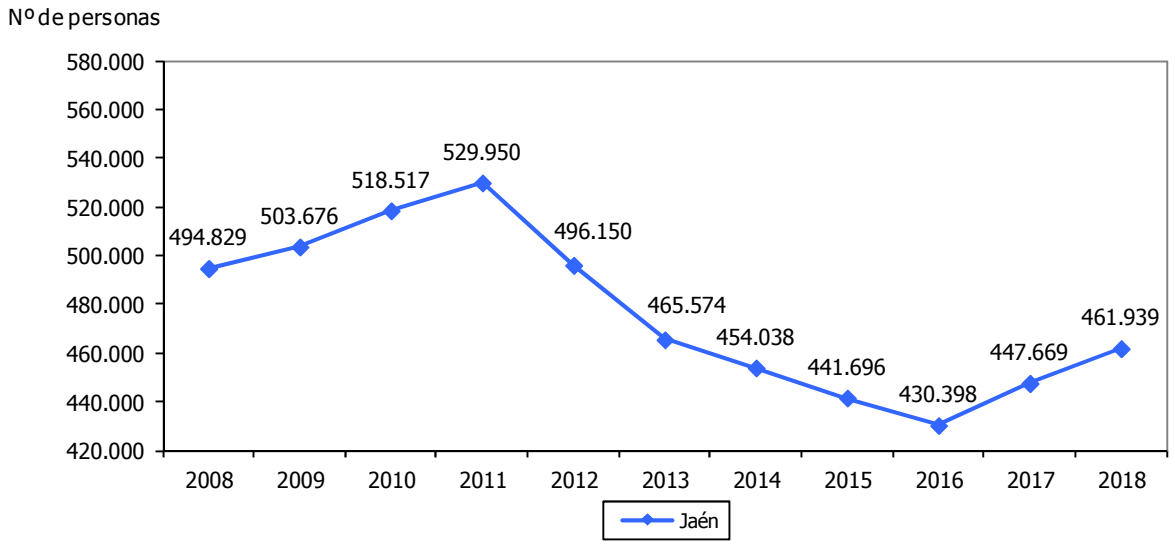

ACCIDENTES DE TRÁFICO CON VÍCTIMAS												7.40
ESTRATEGIA/S	Jaén, provincia bien comunicada											
TENDENCIA DESEADA/VALOR A ALCANZAR	Disminución											
DEFINICIÓN/DESCRIPCIÓN DEL INDICADOR	Accidentes de tráfico con víctimas mortales y/o heridos en vías interurbanas y urbanas											
UNIDAD DE MEDIDA	Nº de accidentes											
ÚLTIMO DATO DISPONIBLE	928											
FECHA DEL ÚLTIMO DATO DISPONIBLE	2017											
FUENTE	Dirección General de Tráfico (DGT), *Estadísticas e indicadores*											
PERIODICIDAD	Anual											
OTRA INFORMACIÓN RELEVANTE												
2008	**2009**	**2010**	**2011**	**2012**	**2013**	**2014**	**2015**	**2016**	**2017**	**2018**	**2019**	**2020**
931	797	703	827	823	816	1.062	1.023	925	928			

GRÁFICOS DE EVOLUCIÓN DEL INDICADOR

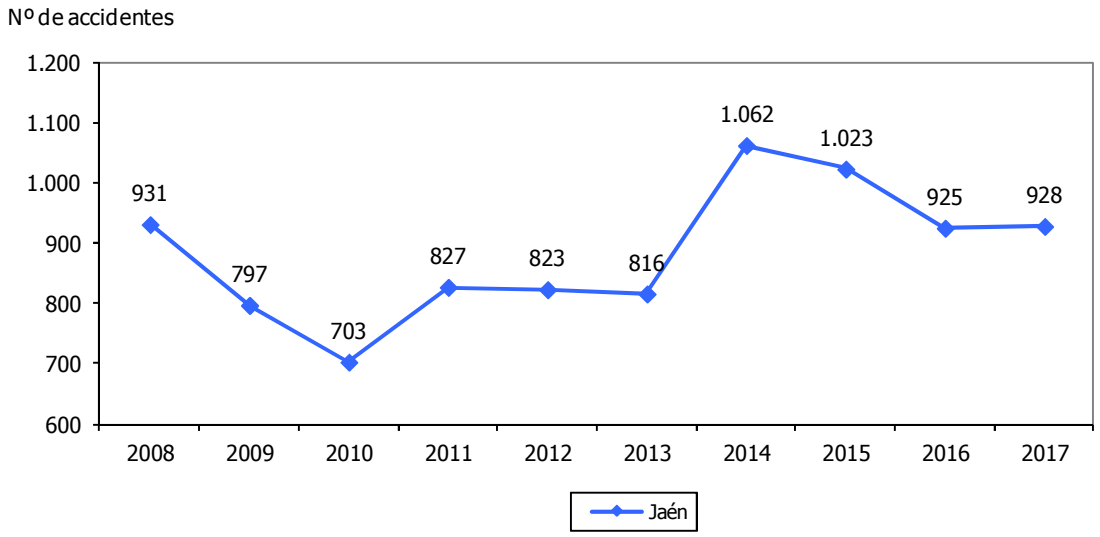

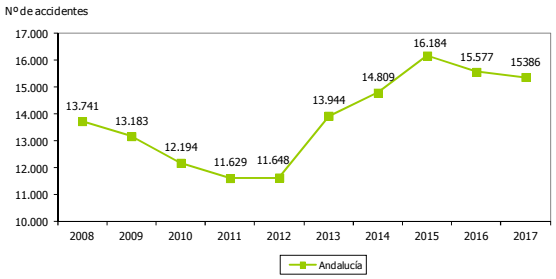

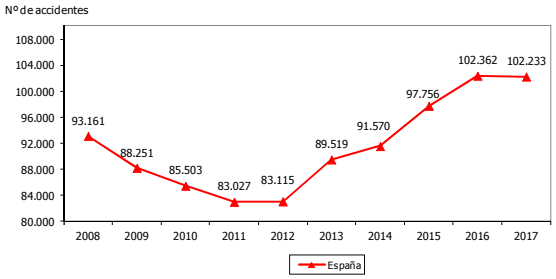

LICITACIÓN DE OBRA PÚBLICA RESPECTO A LA POBLACIÓN	7.41
ESTRATEGIA/S	Jaén, provincia bien comunicada
TENDENCIA DESEADA/VALOR A ALCANZAR	Aumento
DEFINICIÓN/DESCRIPCIÓN DEL INDICADOR	Licitación de obra pública (civil y de edificaciones) por habitante: (licitación/población total)
UNIDAD DE MEDIDA	Euros/hab
ÚLTIMO DATO DISPONIBLE	170,61
FECHA DEL ÚLTIMO DATO DISPONIBLE	2018
FUENTE	SEOPAN, *Observatorio del sector de la construcción* Instituto Nacional de Estadística (INE), *Padrón Municipal* Elaboración propia
PERIODICIDAD	Anual
OTRA INFORMACIÓN RELEVANTE	

2008	2009	2010	2011	2012	2013	2014	2015	2016	2017	2018	2019	2020
1.407	546	414	218	176	134	160	114	78	103	170		

GRÁFICOS DE EVOLUCIÓN DEL INDICADOR

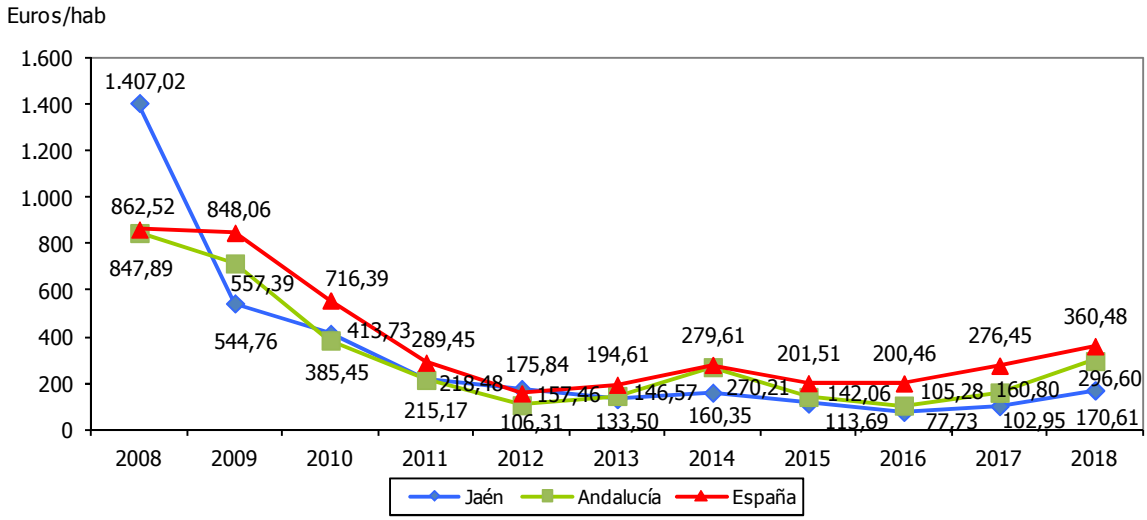

LICITACIÓN DE OBRA PÚBLICA RESPECTO A LA SUPERFICIE	7.42
ESTRATEGIA/S	Jaén, provincia bien comunicada
TENDENCIA DESEADA/VALOR A ALCANZAR	Aumento
DEFINICIÓN/DESCRIPCIÓN DEL INDICADOR	Licitación de obra pública (civil y de edificaciones) por cada 1.000 km^2: (licitación/km^2) x 1.000
UNIDAD DE MEDIDA	Miles de euros/km^2
ÚLTIMO DATO DISPONIBLE	8,07
FECHA DEL ÚLTIMO DATO DISPONIBLE	2018
FUENTE	SEOPAN, *Observatorio del sector de la construcción* Instituto de Estadística y Cartografía de Andalucía (IECA), *Sistema de Información Multiterritorial de Andalucía* Elaboración propia
PERIODICIDAD	Anual
OTRA INFORMACIÓN RELEVANTE	Los datos para España tienen como fuente el Instituto Nacional de Estadística (INE), *Entorno físico*

2008	2009	2010	2011	2012	2013	2014	2015	2016	2017	2018	2019	2020
69,62	27,10	20,57	10,86	8,74	6,58	7,83	5,51	3,77	4,91	8,07		

GRÁFICOS DE EVOLUCIÓN DEL INDICADOR

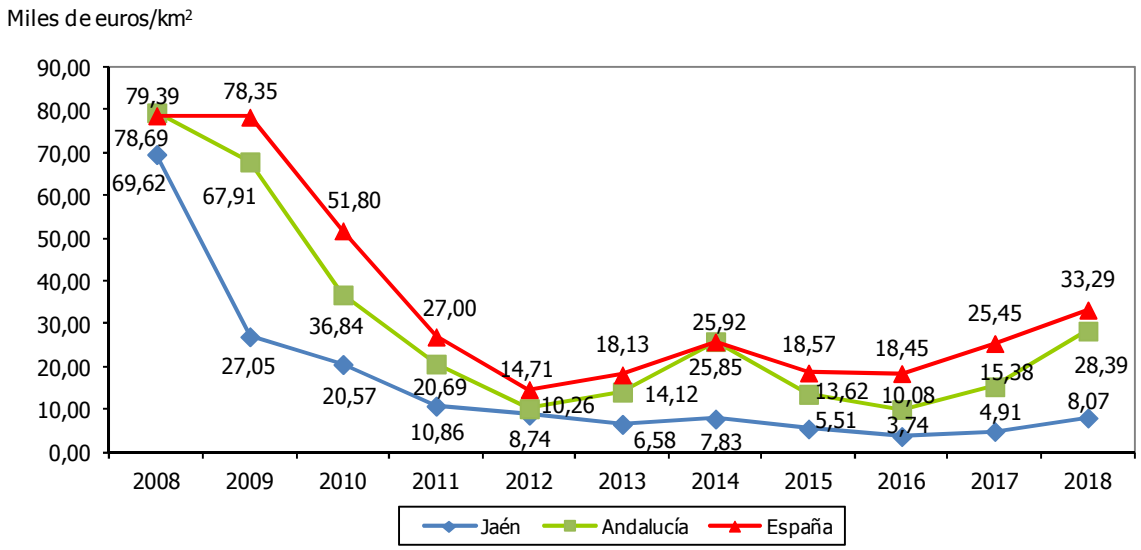

SALIDA DE MERCANCÍAS TRANSPORTADAS POR RENFE EN TRÁFICO NACIONAL	7.43
ESTRATEGIA/S	Jaén, provincia bien comunicada
TENDENCIA DESEADA/VALOR A ALCANZAR	Aumento
DEFINICIÓN/DESCRIPCIÓN DEL INDICADOR	Salida de mercancías transportadas por RENFE en tráfico nacional
UNIDAD DE MEDIDA	Miles de toneladas
ÚLTIMO DATO DISPONIBLE	10,46
FECHA DEL ÚLTIMO DATO DISPONIBLE	2017
FUENTE	Consejería de Fomento, Infraestructuras y Ordenación del Territorio, *Estadísticas*
PERIODICIDAD	Anual
OTRA INFORMACIÓN RELEVANTE	

2008	2009	2010	2011	2012	2013	2014	2015	2016	2017	2018	2019	2020
49,37	10,72	0,00	4,10	0,30	0,19	8,55	1,05	3,37	10,46			

GRÁFICOS DE EVOLUCIÓN DEL INDICADOR

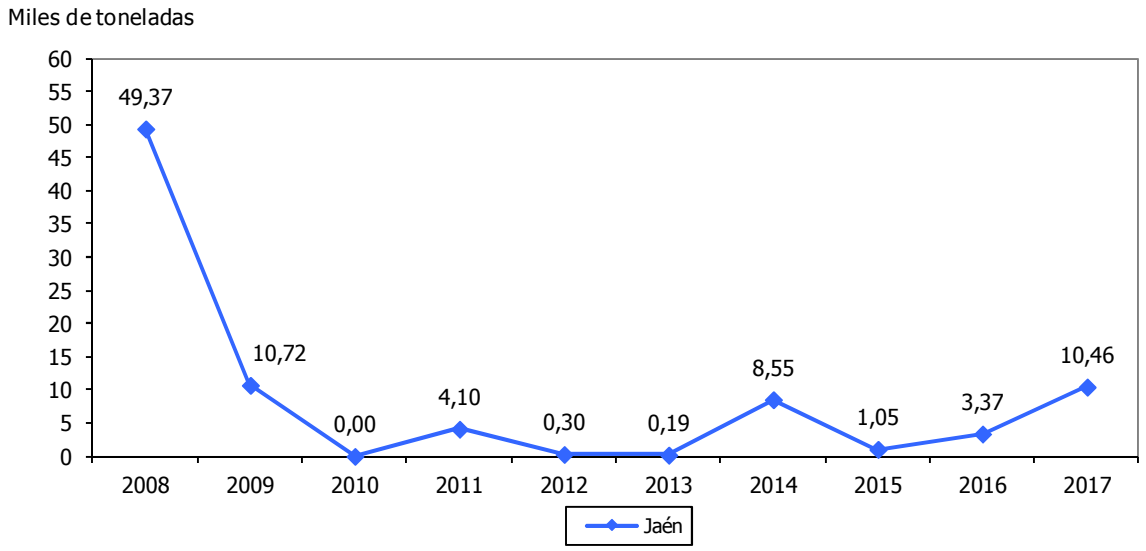

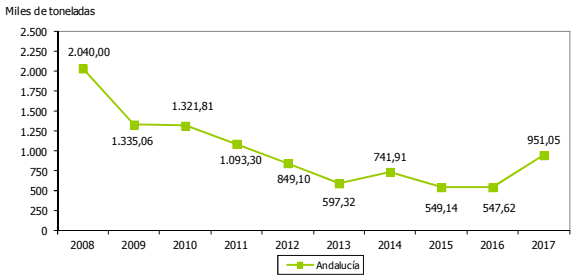

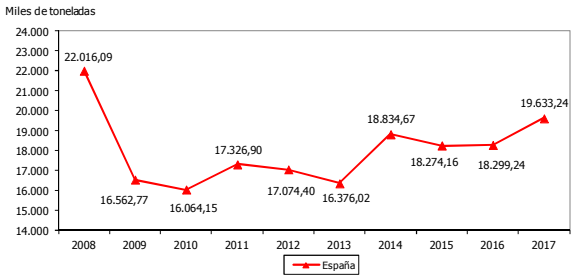

LLEGADA DE MERCANCÍAS TRANSPORTADAS POR RENFE EN TRÁFICO NACIONAL	7.44
ESTRATEGIA/S	Jaén, provincia bien comunicada
TENDENCIA DESEADA/VALOR A ALCANZAR	Aumento
DEFINICIÓN/DESCRIPCIÓN DEL INDICADOR	Llegada de mercancías transportadas por RENFE en tráfico nacional
UNIDAD DE MEDIDA	Miles de toneladas
ÚLTIMO DATO DISPONIBLE	0,19
FECHA DEL ÚLTIMO DATO DISPONIBLE	2017
FUENTE	Consejería de Fomento, Infraestructuras y Ordenación del Territorio, *Estadísticas*
PERIODICIDAD	Anual
OTRA INFORMACIÓN RELEVANTE	

2008	2009	2010	2011	2012	2013	2014	2015	2016	2017	2018	2019	2020
193,94	191,55	180,41	123,40	53,17	66,07	92,25	8,66	0,41	0,19			

GRÁFICOS DE EVOLUCIÓN DEL INDICADOR

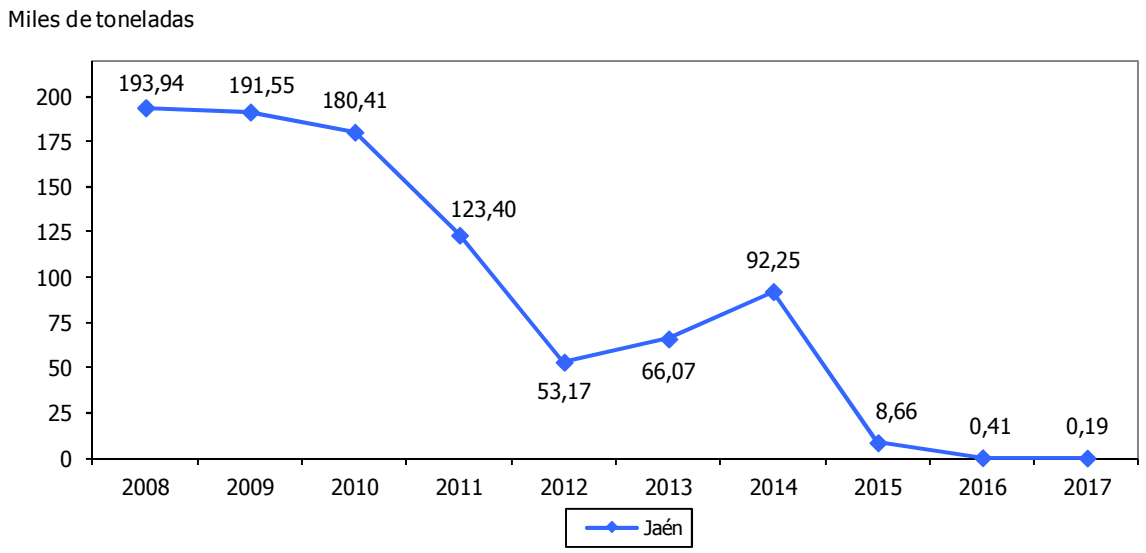

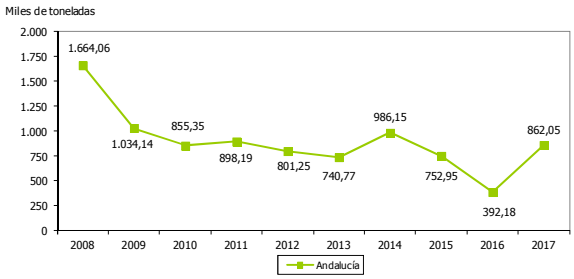

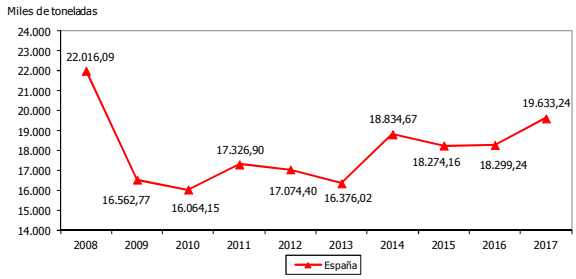

JAÉN, PROVINCIA PARA LA CONVIVENCIA Y EL BIENESTAR SOCIAL

8.1. Población

8.2. Tasa de natalidad

8.3. Crecimiento vegetativo

8.4. Municipios que incrementan su población respecto al total

8.5. Bajas por variación residencial (emigraciones)

8.6. Altas por variación residencial (inmigraciones)

8.7. Saldo migratorio

8.8. Población extranjera respecto al total

8.9. Índice de envejecimiento

8.10. Tasa de envejecimiento

8.11. Esperanza de vida

8.12. Tasa de actividad

8.13. Tasa de actividad masculina

8.14. Tasa de actividad femenina

8.15. Tasa de paro

8.16. Tasa de paro masculina

8.17. Tasa de paro femenina

8.18. Tasa de ocupación

8.19. Tasa de empleo

8.19bis Tasa de empleo 2020

8.20. Afiliaciones en alta laboral a la Seguridad Social

8.21. Productividad laboral

8.22. Tasa de temporalidad

8.23. Mujeres empleadas respecto al total de ocupados

8.24. Paro registrado de personas mayores de 45 años respecto al total

8.25. Paro registrado de personas menores de 25 años respecto al total

8.26. Paro registrado de personas con discapacidad

8.27. Tasa de dependencia

8.28. Cooperativas

8.29. Trabajadores en cooperativas

8.30. Mujeres trabajadoras en sociedades cooperativas respecto al total

8.31. Sociedades laborales

8.32. Trabajadores en sociedades laborales

8.33. Mujeres trabajadoras en sociedades laborales respecto al total

8.34. Afiliaciones en alta laboral en el régimen de autónomos de la Seguridad Social

8.35. Afiliaciones en alta laboral en el régimen de autónomos de la Seguridad Social respecto al total

8.36. Cursos en Escuelas Taller, Casas de Oficio y Talleres de Empleo

8.37. Alumnos en Escuelas Taller, Casas de Oficio y Talleres de Empleo

8.38. Aumento salarial pactado en convenios colectivos

8.39. Empresas afectadas por convenios colectivos

8.40. Trabajadores afectados por convenios colectivos

8.41. Beneficiarios de prestaciones por desempleo

8.42. Tasa de cobertura de las prestaciones por desempleo

8.43. Centros de atención social

8.44. Centros de atención especializada

8.45. Camas en centros de atención especializada

8.46. Camas en centros de atención especializada respecto a la población

8.47. Recursos de atención primaria

8.48. Prestaciones por maternidad percibidas por hombres respecto al total

8.49. Víctimas mortales por violencia de género

8.50. Denuncias por violencia de género

8.51. Condenas de los enjuiciados por violencia de género

8.52. Tasa de criminalidad

8.53. Variación de las personas paradas de larga duración

8.53bis Variación de la población en riesgo de pobreza o exclusión social

POBLACIÓN	**8.1**
ESTRATEGIA/S	Jaén, provincia para la convivencia y el bienestar social
TENDENCIA DESEADA/VALOR A ALCANZAR	Aumento
DEFINICIÓN/DESCRIPCIÓN DEL INDICADOR	Vecinos con residencia y domicilio habitual en el territorio (población de derecho)
UNIDAD DE MEDIDA	Nº de personas
ÚLTIMO DATO DISPONIBLE	638.099
FECHA DEL ÚLTIMO DATO DISPONIBLE	2018
FUENTE	Instituto Nacional de Estadística (INE), *Padrón Municipal*
PERIODICIDAD	Anual
OTRA INFORMACIÓN RELEVANTE	Los datos están referidos a 1 de enero

2008	2009	2010	2011	2012	2013	2014	2015	2016	2017	2018	2019	2020
667.438	669.782	670.761	670.600	670.242	664.916	659.033	654.170	648.250	643.484	638.099		

GRÁFICOS DE EVOLUCIÓN DEL INDICADOR

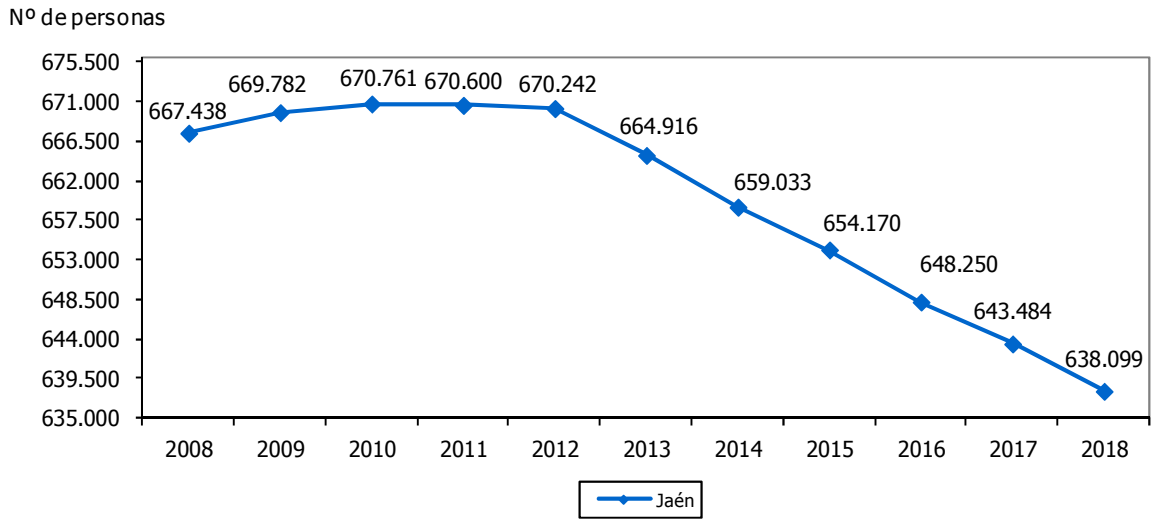

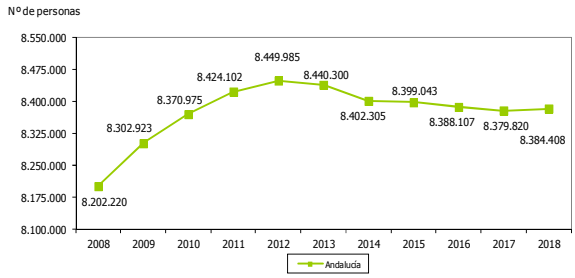

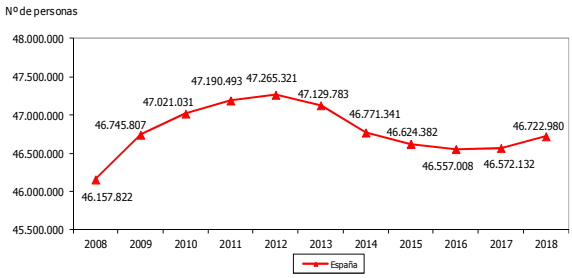

TASA DE NATALIDAD												8.2
ESTRATEGIA/S	Jaén, provincia para la convivencia y el bienestar social											
TENDENCIA DESEADA/VALOR A ALCANZAR	Aumento											
DEFINICIÓN/DESCRIPCIÓN DEL INDICADOR	Nacimientos en relación a la población: (nacimientos/población) x 1.000											
UNIDAD DE MEDIDA	Nacimientos/1.000 hab											
ÚLTIMO DATO DISPONIBLE	7,67											
FECHA DEL ÚLTIMO DATO DISPONIBLE	2017											
FUENTE	Instituto Nacional de Estadística (INE), *Indicadores Demográficos Básicos*											
PERIODICIDAD	Anual											
OTRA INFORMACIÓN RELEVANTE												
2008	**2009**	**2010**	**2011**	**2012**	**2013**	**2014**	**2015**	**2016**	**2017**	**2018**	**2019**	**2020**
10,64	9,93	9,47	9,27	8,93	8,39	8,54	8,36	8,30	7,67			

GRÁFICO DE EVOLUCIÓN DEL INDICADOR

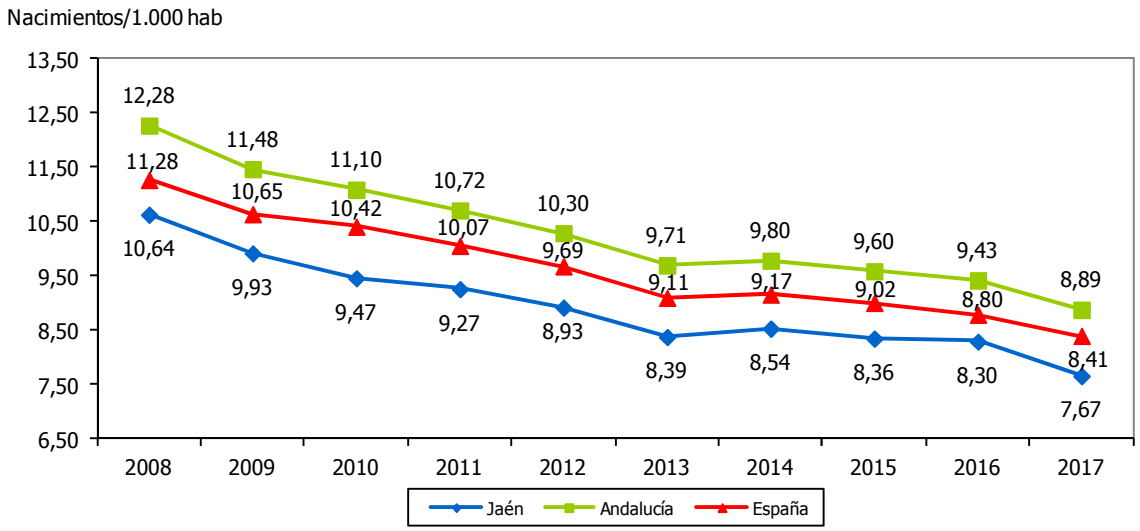

CRECIMIENTO VEGETATIVO												8.3
ESTRATEGIA/S	Jaén, provincia para la convivencia y el bienestar social											
TENDENCIA DESEADA/VALOR A ALCANZAR	Aumento											
DEFINICIÓN/DESCRIPCIÓN DEL INDICADOR	Diferencia entre el número de nacimientos y defunciones: (nacimientos-defunciones)											
UNIDAD DE MEDIDA	Nº de personas											
ÚLTIMO DATO DISPONIBLE	-1.705											
FECHA DEL ÚLTIMO DATO DISPONIBLE	2017											
FUENTE	Instituto Nacional de Estadística (INE), *Movimiento natural de la población* Elaboración propia											
PERIODICIDAD	Anual											
OTRA INFORMACIÓN RELEVANTE												
2008	**2009**	**2010**	**2011**	**2012**	**2013**	**2014**	**2015**	**2016**	**2017**	**2018**	**2019**	**2020**
875	321	279	-112	-493	-676	-550	-1.317	-1.131	-1.705			

GRÁFICOS DE EVOLUCIÓN DEL INDICADOR

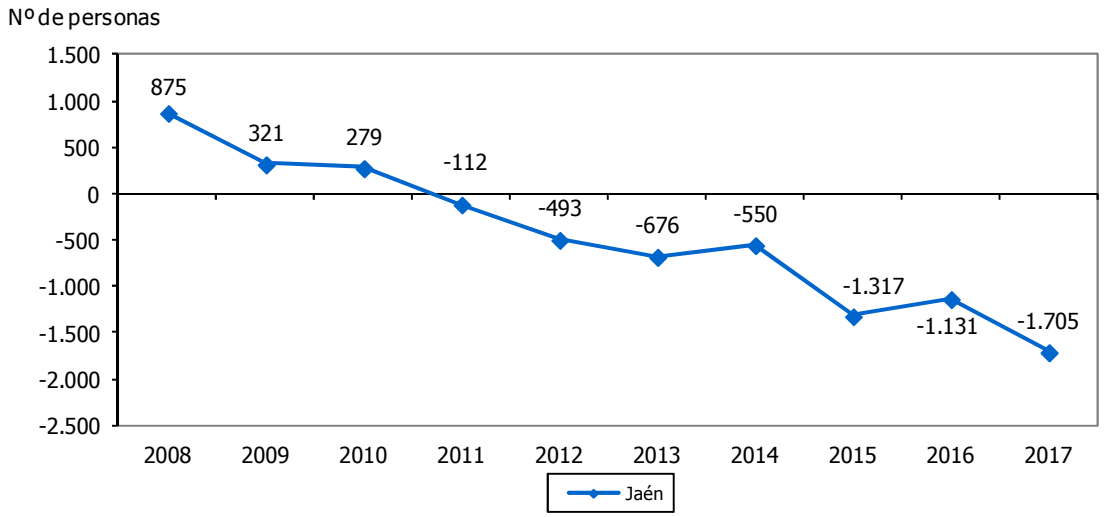

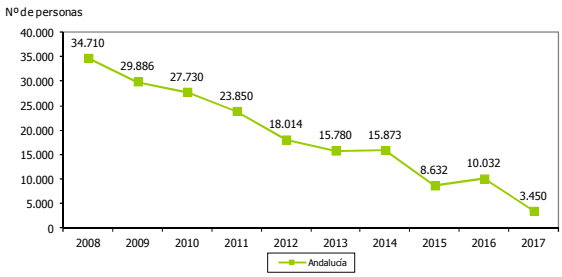

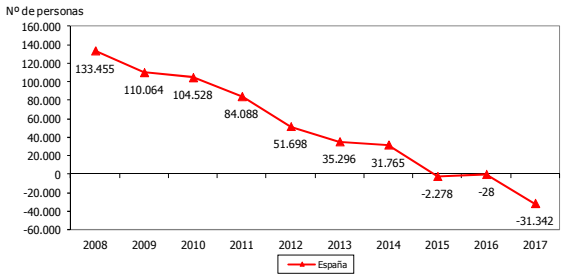

MUNICIPIOS QUE INCREMENTAN SU POBLACIÓN RESPECTO AL TOTAL	8.4

ESTRATEGIA/S	Jaén, provincia para la convivencia y el bienestar social
TENDENCIA DESEADA/VALOR A ALCANZAR	Aumento
DEFINICIÓN/DESCRIPCIÓN DEL INDICADOR	Municipios que incrementan su población en relación al total: (nº de municipios cuya población crece/nº total municipios) x 100
UNIDAD DE MEDIDA	%
ÚLTIMO DATO DISPONIBLE	8,25
FECHA DEL ÚLTIMO DATO DISPONIBLE	2018
FUENTE	Instituto Nacional de Estadística (INE), *Padrón Municipal* Elaboración propia
PERIODICIDAD	Anual
OTRA INFORMACIÓN RELEVANTE	Los datos están referidos a 1 de enero

2008	2009	2010	2011	2012	2013	2014	2015	2016	2017	2018	2019	2020
52,58	45,36	40,21	32,99	41,24	12,37	4,12	13,40	4,12	8,25	8,25		

GRÁFICO DE EVOLUCIÓN DEL INDICADOR

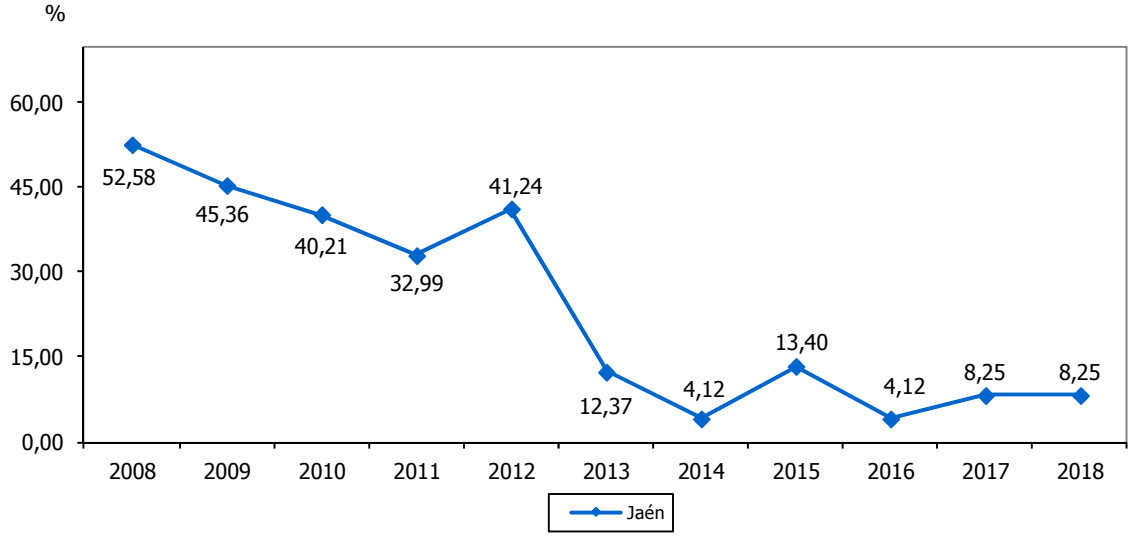

BAJAS POR VARIACIÓN RESIDENCIAL (EMIGRACIONES)	**8.5**
ESTRATEGIA/S	Jaén, provincia para la convivencia y el bienestar social
TENDENCIA DESEADA/VALOR A ALCANZAR	Disminución
DEFINICIÓN/DESCRIPCIÓN DEL INDICADOR	Personas que cambian de residencia desde un municipio perteneciente al ámbito geográfico estudiado: (bajas por variación residencial en el interior del país+bajas por variación residencial hacia el exterior del país)
UNIDAD DE MEDIDA	Nº de personas
ÚLTIMO DATO DISPONIBLE	16.908
FECHA DEL ÚLTIMO DATO DISPONIBLE	2017
FUENTE	Instituto Nacional de Estadística (INE), *Estadística de Variaciones Residenciales*
PERIODICIDAD	Anual
OTRA INFORMACIÓN RELEVANTE	

2008	2009	2010	2011	2012	2013	2014	2015	2016	2017	2018	2019	2020
16.790	16.578	17.107	17.269	18.614	17.640	17.880	18.391	16.323	16.908			

GRÁFICOS DE EVOLUCIÓN DEL INDICADOR

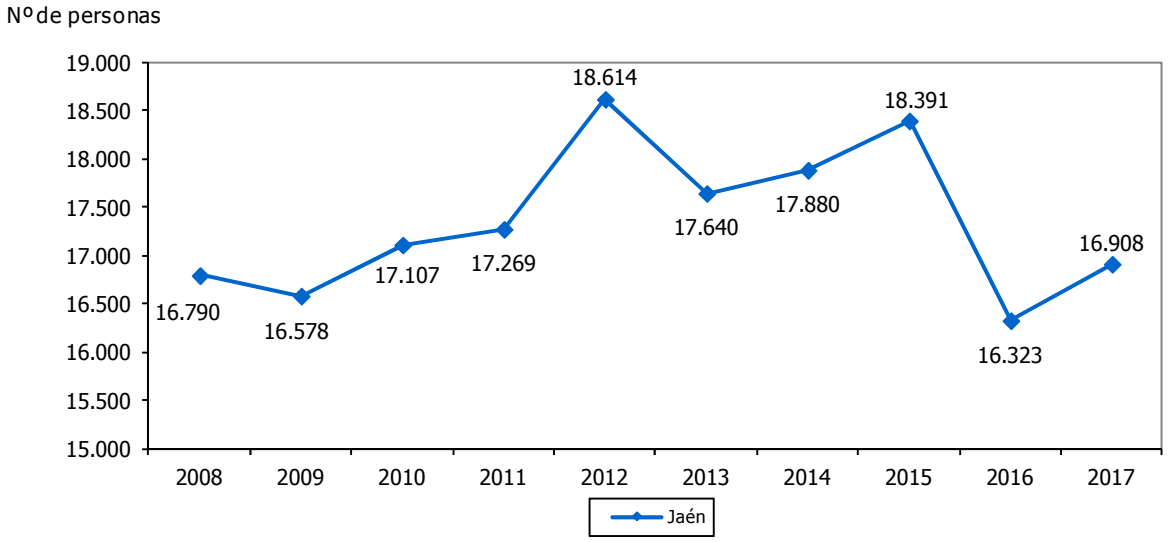

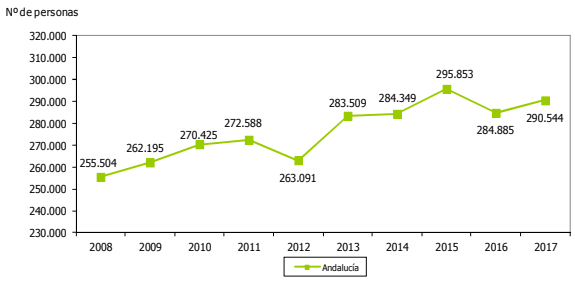

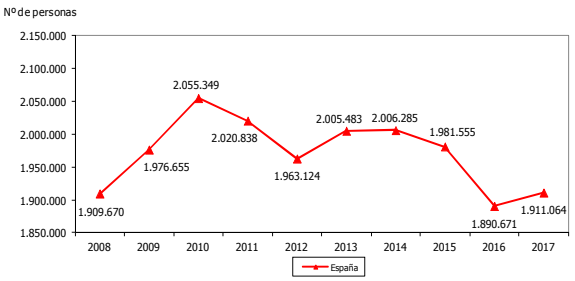

ALTAS POR VARIACIÓN RESIDENCIAL (INMIGRACIONES)	8.6
ESTRATEGIA/S	Jaén, provincia para la convivencia y el bienestar social
TENDENCIA DESEADA/VALOR A ALCANZAR	Aumento
DEFINICIÓN/DESCRIPCIÓN DEL INDICADOR	Personas que cambian de residencia a un municipio perteneciente al ámbito geográfico estudiado: (altas por variación residencial en el interior del país+altas por variación residencial procedentes del exterior del país)
UNIDAD DE MEDIDA	Nº de personas
ÚLTIMO DATO DISPONIBLE	12.990
FECHA DEL ÚLTIMO DATO DISPONIBLE	2017
FUENTE	Instituto Nacional de Estadística (INE), *Estadística de Variaciones Residenciales*
PERIODICIDAD	Anual
OTRA INFORMACIÓN RELEVANTE	

2008	2009	2010	2011	2012	2013	2014	2015	2016	2017	2018	2019	2020
16.749	16.807	16.865	18.138	14.575	13.481	14.281	14.039	12.907	12.990			

GRÁFICOS DE EVOLUCIÓN DEL INDICADOR

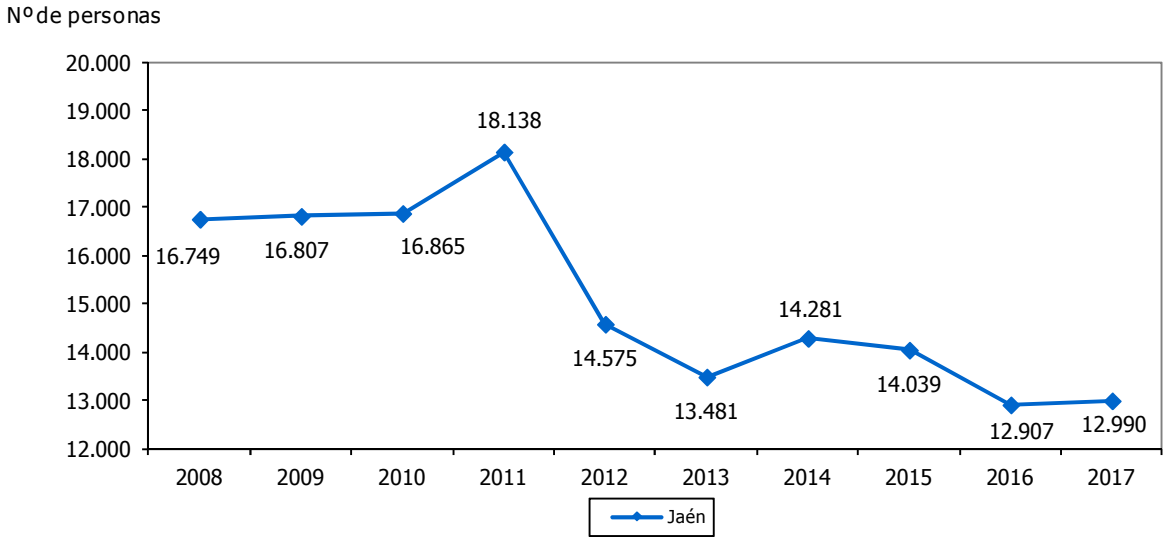

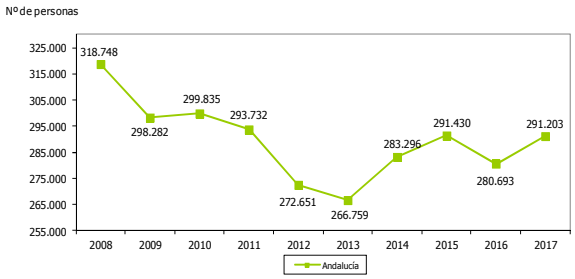

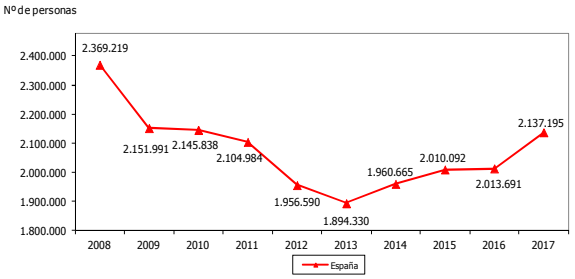

SALDO MIGRATORIO												8.7
ESTRATEGIA/S	Jaén, provincia para la convivencia y el bienestar social											
TENDENCIA DESEADA/VALOR A ALCANZAR	Aumento											
DEFINICIÓN/DESCRIPCIÓN DEL INDICADOR	Diferencia entre el número de altas y bajas por variación residencial: (altas por variación residencial–bajas por variación residencial)											
UNIDAD DE MEDIDA	Nº de personas											
ÚLTIMO DATO DISPONIBLE	-3.918											
FECHA DEL ÚLTIMO DATO DISPONIBLE	2017											
FUENTE	Instituto Nacional de Estadística (INE), *Estadística de Variaciones Residenciales*											
PERIODICIDAD	Anual											
OTRA INFORMACIÓN RELEVANTE												
2008	**2009**	**2010**	**2011**	**2012**	**2013**	**2014**	**2015**	**2016**	**2017**	**2018**	**2019**	**2020**
-41	229	-242	869	-4.039	-4.159	-3.599	-4.352	-3.416	-3.918			

GRÁFICOS DE EVOLUCIÓN DEL INDICADOR

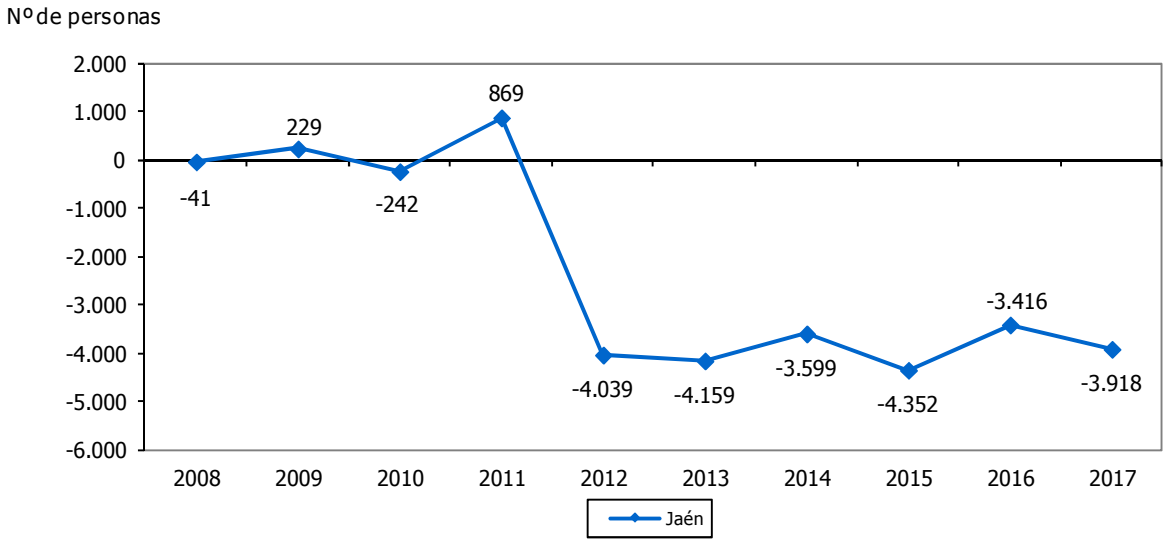

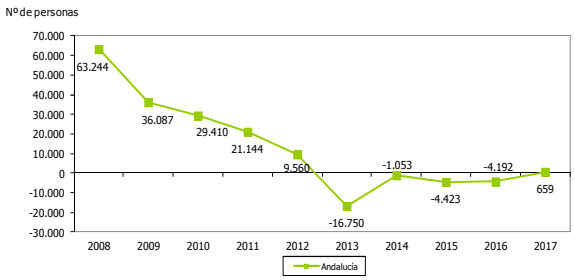

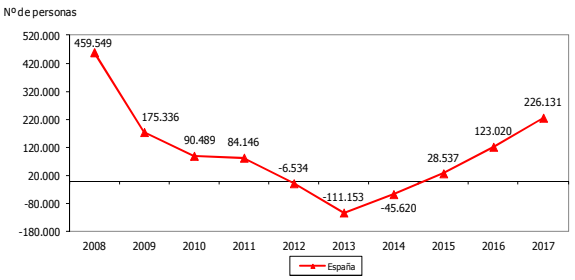

POBLACIÓN EXTRANJERA RESPECTO AL TOTAL												8.8
ESTRATEGIA/S	Jaén, provincia para la convivencia y el bienestar social											
TENDENCIA DESEADA/VALOR A ALCANZAR	-											
DEFINICIÓN/DESCRIPCIÓN DEL INDICADOR	Población extranjera en relación al total de población: (población extranjera/ población total) x 100											
UNIDAD DE MEDIDA	%											
ÚLTIMO DATO DISPONIBLE	2,37											
FECHA DEL ÚLTIMO DATO DISPONIBLE	2018											
FUENTE	Instituto Nacional de Estadística (INE), *Estadísticas del Padrón Continuo* Elaboración propia											
PERIODICIDAD	Anual											
OTRA INFORMACIÓN RELEVANTE	Los datos están referidos a 1 de enero											
2008	**2009**	**2010**	**2011**	**2012**	**2013**	**2014**	**2015**	**2016**	**2017**	**2018**	**2019**	**2020**
2,78	2,92	3,08	3,32	3,66	3,37	2,89	2,63	2,53	2,41	2,37		

GRÁFICO DE EVOLUCIÓN DEL INDICADOR

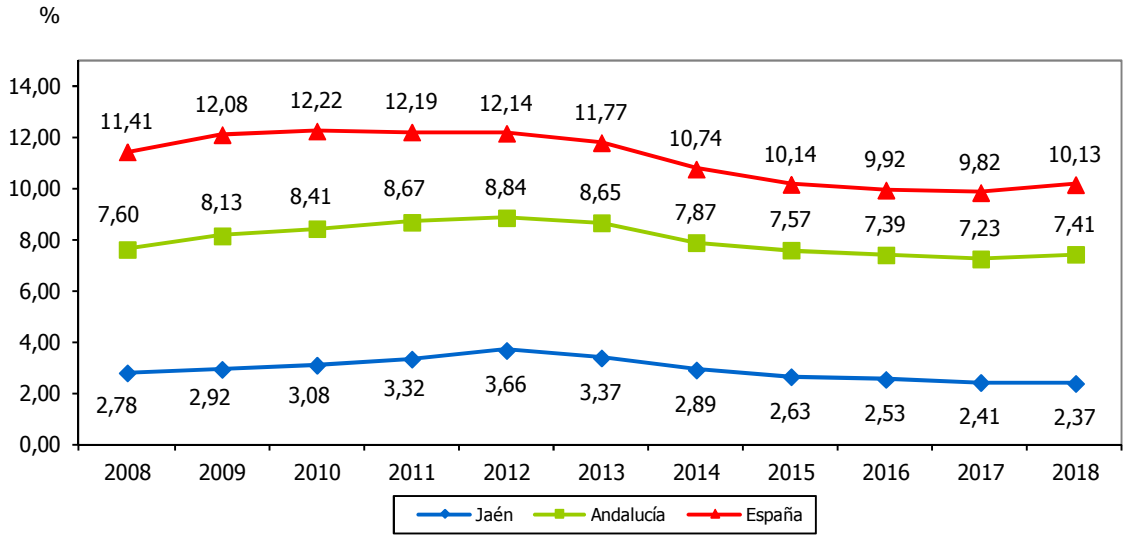

ÍNDICE DE ENVEJECIMIENTO	8.9
ESTRATEGIA/S	Jaén, provincia para la convivencia y el bienestar social
TENDENCIA DESEADA/VALOR A ALCANZAR	-
DEFINICIÓN/DESCRIPCIÓN DEL INDICADOR	Población mayor de 64 años en relación a la población menor de 16 años: (población >64 años/población <16 años) x 100
UNIDAD DE MEDIDA	%
ÚLTIMO DATO DISPONIBLE	122,50
FECHA DEL ÚLTIMO DATO DISPONIBLE	2018
FUENTE	Instituto Nacional de Estadística (INE), *Indicadores de crecimiento y estructura de la población*
PERIODICIDAD	Anual
OTRA INFORMACIÓN RELEVANTE	Los datos están referidos a 1 de enero

2008	2009	2010	2011	2012	2013	2014	2015	2016	2017	2018	2019	2020
101,01	102,73	104,96	107,19	108,32	109,60	112,66	115,45	117,30	119,43	122,50		

GRÁFICO DE EVOLUCIÓN DEL INDICADOR

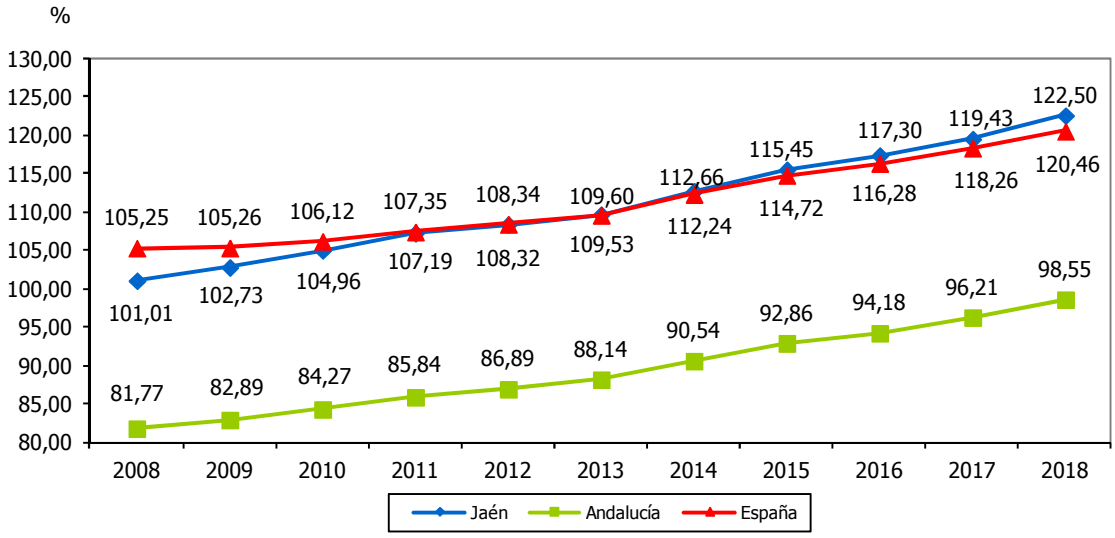

TASA DE ENVEJECIMIENTO												8.10
ESTRATEGIA/S	Jaén, provincia para la convivencia y el bienestar social											
TENDENCIA DESEADA/VALOR A ALCANZAR	-											
DEFINICIÓN/DESCRIPCIÓN DEL INDICADOR	Población mayor de 64 años en relación al total de población: (población >64 años/población total) x 100											
UNIDAD DE MEDIDA	%											
ÚLTIMO DATO DISPONIBLE	18,91											
FECHA DEL ÚLTIMO DATO DISPONIBLE	2018											
FUENTE	Instituto Nacional de Estadística (INE), *Explotación estadística del Padrón* Elaboración propia											
PERIODICIDAD	Anual											
OTRA INFORMACIÓN RELEVANTE	Los datos están referidos a 1 de enero											
2008	**2009**	**2010**	**2011**	**2012**	**2013**	**2014**	**2015**	**2016**	**2017**	**2018**	**2019**	**2020**
17,75	17,78	17,83	17,91	17,82	17,94	18,26	18,47	18,50	18,63	18,91		

GRÁFICO DE EVOLUCIÓN DEL INDICADOR

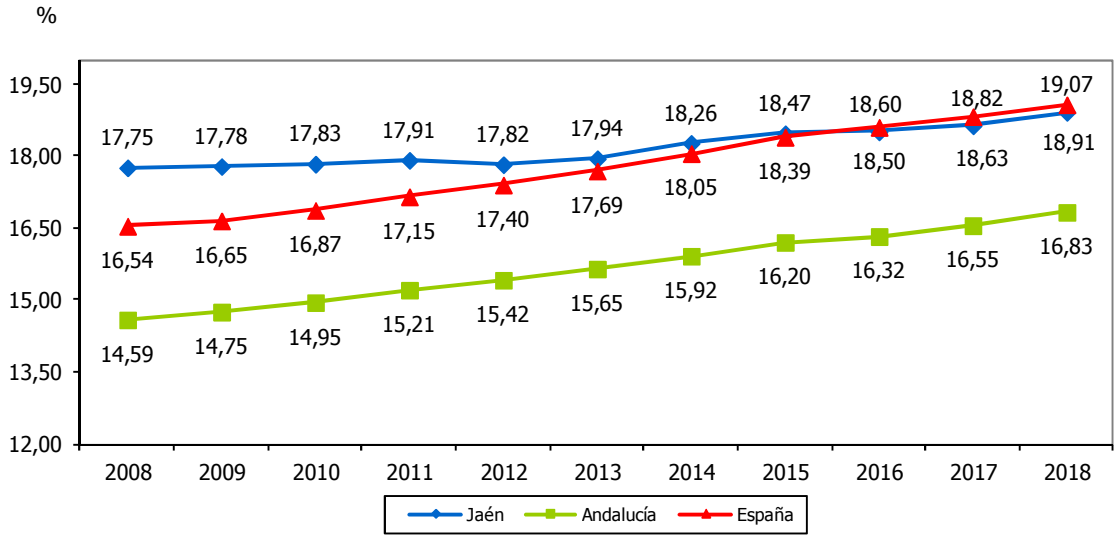

ESPERANZA DE VIDA												8.11
ESTRATEGIA/S	Jaén, provincia para la convivencia y el bienestar social											
TENDENCIA DESEADA/VALOR A ALCANZAR	Aumento											
DEFINICIÓN/DESCRIPCIÓN DEL INDICADOR	Esperanza de vida al nacimiento											
UNIDAD DE MEDIDA	Años											
ÚLTIMO DATO DISPONIBLE	82,07											
FECHA DEL ÚLTIMO DATO DISPONIBLE	2017											
FUENTE	Instituto Nacional de Estadística (INE), *Indicadores Demográficos Básicos*											
PERIODICIDAD	Anual											
OTRA INFORMACIÓN RELEVANTE												
2008	**2009**	**2010**	**2011**	**2012**	**2013**	**2014**	**2015**	**2016**	**2017**	**2018**	**2019**	**2020**
80,28	80,33	81,32	80,97	81,35	81,73	81,93	81,56	81,95	82,07			

GRÁFICO DE EVOLUCIÓN DEL INDICADOR

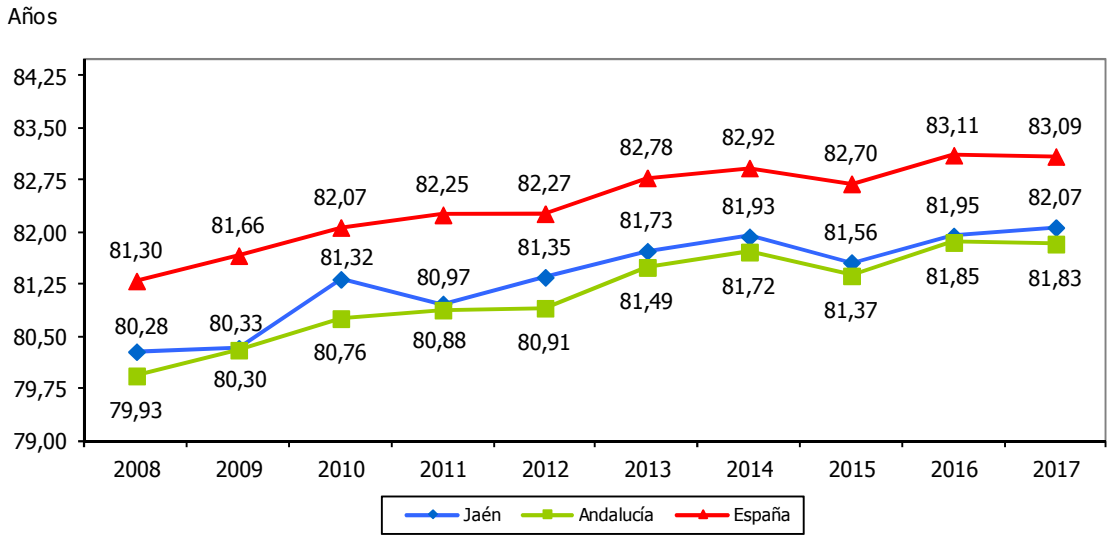

TASA DE ACTIVIDAD												8.12
ESTRATEGIA/S	Jaén, provincia para la convivencia y el bienestar social											
TENDENCIA DESEADA/VALOR A ALCANZAR	Aumento											
DEFINICIÓN/DESCRIPCIÓN DEL INDICADOR	Población activa en relación a la de 16 o más años: [(ocupados+parados)/≥16 años] x 100											
UNIDAD DE MEDIDA	%											
ÚLTIMO DATO DISPONIBLE	52,90											
FECHA DEL ÚLTIMO DATO DISPONIBLE	2018											
FUENTE	Instituto Nacional de Estadística (INE), *Encuesta de Población Activa* Elaboración propia											
PERIODICIDAD	Trimestral											
OTRA INFORMACIÓN RELEVANTE	Los datos anuales se calculan como la media de los cuatro trimestres											
2008	**2009**	**2010**	**2011**	**2012**	**2013**	**2014**	**2015**	**2016**	**2017**	**2018**	**2019**	**2020**
52,71	52,98	54,14	53,86	54,53	56,18	54,54	55,18	54,38	55,07	52,90		

GRÁFICO DE EVOLUCIÓN DEL INDICADOR

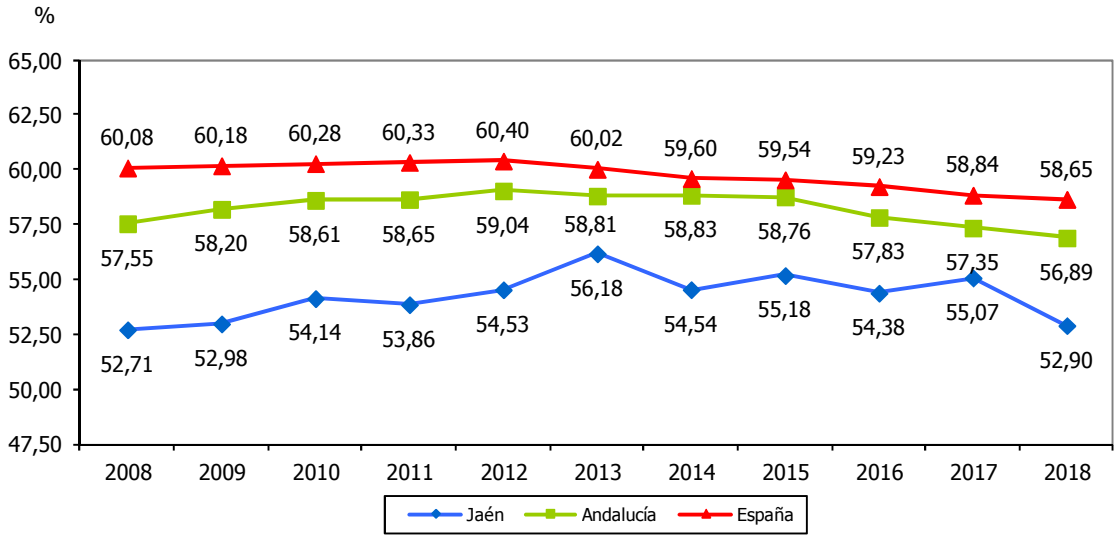

TASA DE ACTIVIDAD MASCULINA												8.13
ESTRATEGIA/S	Jaén, provincia para la convivencia y el bienestar social											
TENDENCIA DESEADA/VALOR A ALCANZAR	Aumento											
DEFINICIÓN/DESCRIPCIÓN DEL INDICADOR	Hombres activos en relación a la población masculina de 16 o más años: (hombres ocupados y parados/hombres ≥16 años) x 100											
UNIDAD DE MEDIDA	%											
ÚLTIMO DATO DISPONIBLE	60,02											
FECHA DEL ÚLTIMO DATO DISPONIBLE	2018											
FUENTE	Instituto Nacional de Estadística (INE), *Encuesta de Población Activa* Elaboración propia											
PERIODICIDAD	Trimestral											
OTRA INFORMACIÓN RELEVANTE	Los datos anuales se calculan como la media de los cuatro trimestres											
2008	**2009**	**2010**	**2011**	**2012**	**2013**	**2014**	**2015**	**2016**	**2017**	**2018**	**2019**	**2020**
66,10	64,82	64,35	63,80	64,23	63,98	62,53	61,90	62,08	63,21	60,02		

GRÁFICO DE EVOLUCIÓN DEL INDICADOR

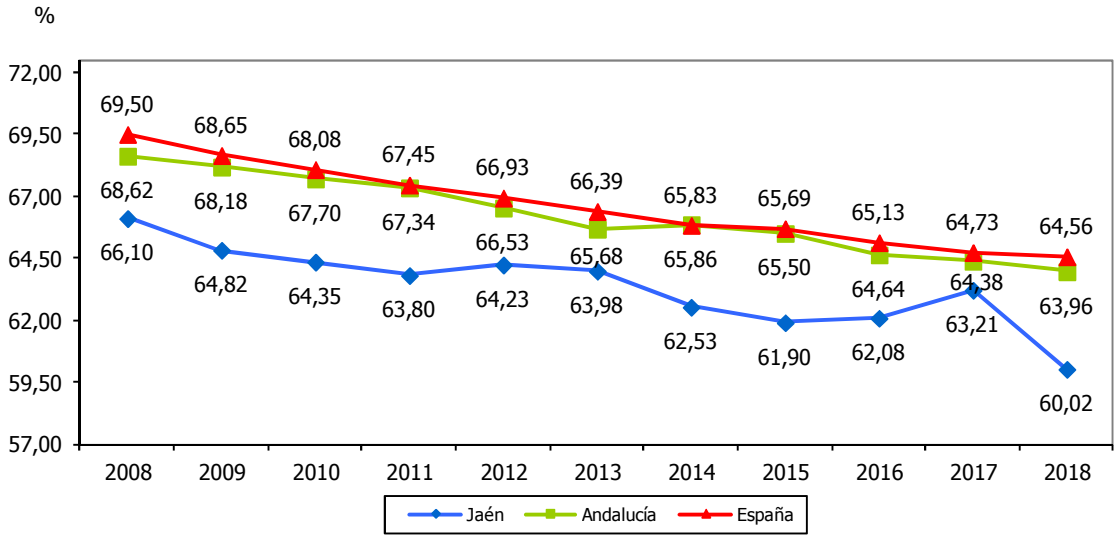

TASA DE ACTIVIDAD FEMENINA												8.14
ESTRATEGIA/S	Jaén, provincia para la convivencia y el bienestar social											
TENDENCIA DESEADA/VALOR A ALCANZAR	Aumento											
DEFINICIÓN/DESCRIPCIÓN DEL INDICADOR	Mujeres activas en relación a la población femenina de 16 o más años: (mujeres ocupadas y paradas/mujeres ≥16 años) x 100											
UNIDAD DE MEDIDA	%											
ÚLTIMO DATO DISPONIBLE	45,97											
FECHA DEL ÚLTIMO DATO DISPONIBLE	2018											
FUENTE	Instituto Nacional de Estadística (INE), *Encuesta de Población Activa* Elaboración propia											
PERIODICIDAD	Trimestral											
OTRA INFORMACIÓN RELEVANTE	Los datos anuales se calculan como la media de los cuatro trimestres											
2008	**2009**	**2010**	**2011**	**2012**	**2013**	**2014**	**2015**	**2016**	**2017**	**2018**	**2019**	**2020**
41,84	42,61	44,56	44,56	46,29	50,05	46,75	48,65	46,89	47,14	45,97		

GRÁFICO DE EVOLUCIÓN DEL INDICADOR

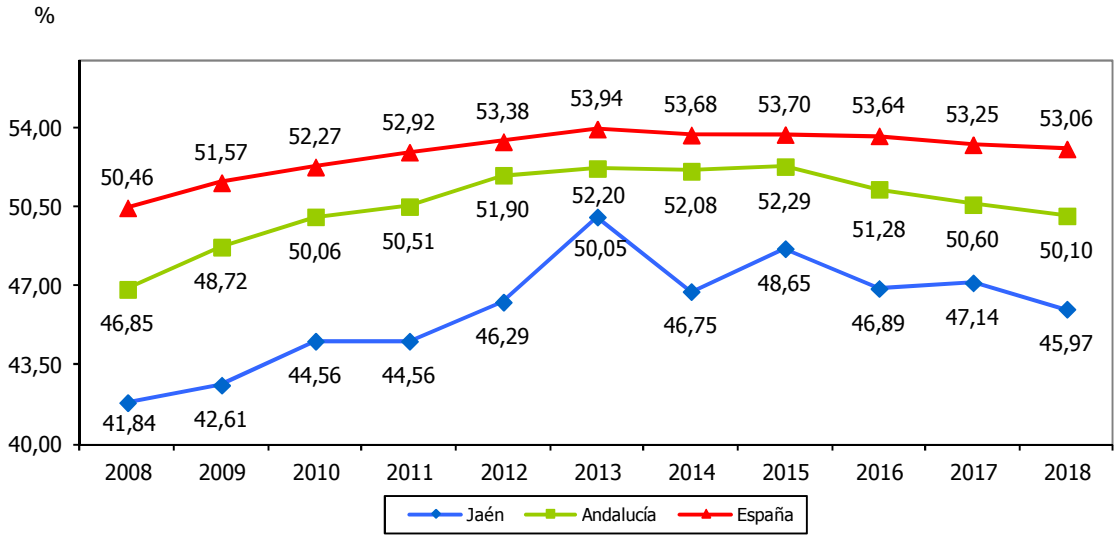

TASA DE PARO												8.15
ESTRATEGIA/S	Jaén, provincia para la convivencia y el bienestar social											
TENDENCIA DESEADA/VALOR A ALCANZAR	Disminución											
DEFINICIÓN/DESCRIPCIÓN DEL INDICADOR	Población parada en relación a la activa: (parados/activos) x 100											
UNIDAD DE MEDIDA	%											
ÚLTIMO DATO DISPONIBLE	23,01											
FECHA DEL ÚLTIMO DATO DISPONIBLE	2018											
FUENTE	Instituto Nacional de Estadística (INE), *Encuesta de Población Activa* Elaboración propia											
PERIODICIDAD	Trimestral											
OTRA INFORMACIÓN RELEVANTE	Los datos anuales se calculan como la media de los cuatro trimestres											
2008	**2009**	**2010**	**2011**	**2012**	**2013**	**2014**	**2015**	**2016**	**2017**	**2018**	**2019**	**2020**
16,48	23,58	25,05	28,08	33,31	39,36	33,28	34,06	32,08	26,79	23,01		

GRÁFICO DE EVOLUCIÓN DEL INDICADOR

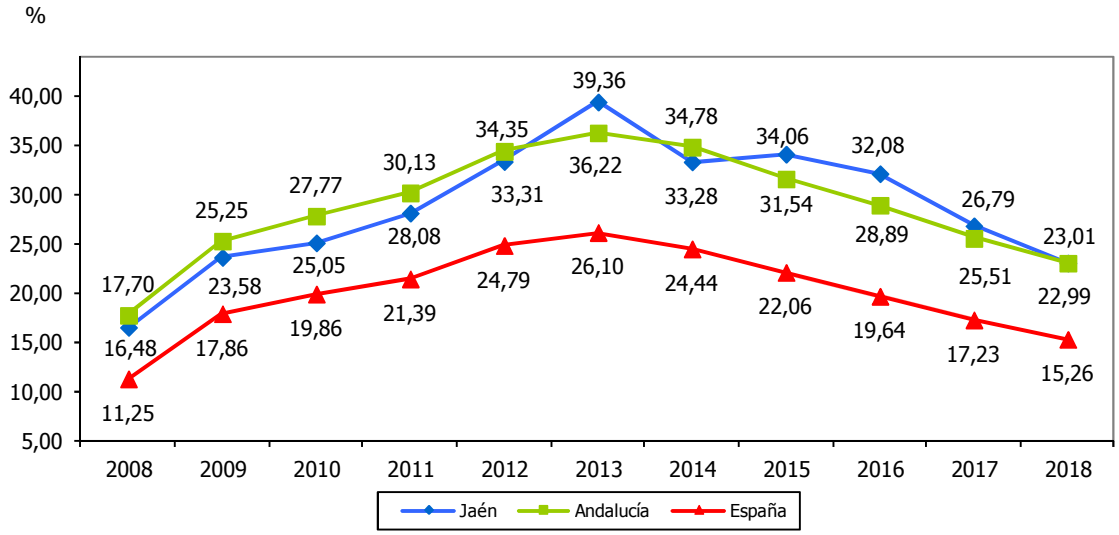

TASA DE PARO MASCULINA												8.16
ESTRATEGIA/S	Jaén, provincia para la convivencia y el bienestar social											
TENDENCIA DESEADA/VALOR A ALCANZAR	Disminución											
DEFINICIÓN/DESCRIPCIÓN DEL INDICADOR	Hombres parados en relación a la población activa masculina: (hombres parados/hombres activos) x 100											
UNIDAD DE MEDIDA	%											
ÚLTIMO DATO DISPONIBLE	20,35											
FECHA DEL ÚLTIMO DATO DISPONIBLE	2018											
FUENTE	Instituto Nacional de Estadística (INE), *Encuesta de Población Activa* Elaboración propia											
PERIODICIDAD	Trimestral											
OTRA INFORMACIÓN RELEVANTE	Los datos anuales se calculan como la media de los cuatro trimestres											
2008	**2009**	**2010**	**2011**	**2012**	**2013**	**2014**	**2015**	**2016**	**2017**	**2018**	**2019**	**2020**
11,45	19,15	20,69	23,30	33,62	36,30	28,63	30,25	27,95	23,22	20,35		

GRÁFICO DE EVOLUCIÓN DEL INDICADOR

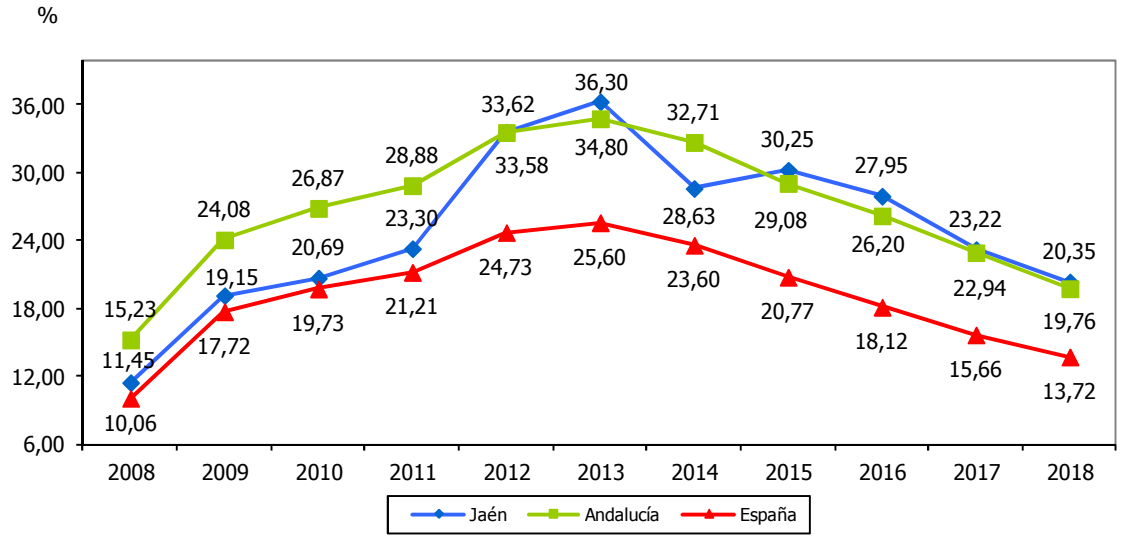

TASA DE PARO FEMENINA												8.17
ESTRATEGIA/S	Jaén, provincia para la convivencia y el bienestar social											
TENDENCIA DESEADA/VALOR A ALCANZAR	Disminución											
DEFINICIÓN/DESCRIPCIÓN DEL INDICADOR	Mujeres paradas en relación a la población activa femenina: (mujeres paradas/mujeres activas) x 100											
UNIDAD DE MEDIDA	%											
ÚLTIMO DATO DISPONIBLE	26,37											
FECHA DEL ÚLTIMO DATO DISPONIBLE	2018											
FUENTE	Instituto Nacional de Estadística (INE), *Encuesta de Población Activa* Elaboración propia											
PERIODICIDAD	Trimestral											
OTRA INFORMACIÓN RELEVANTE	Los datos anuales se calculan como la media de los cuatro trimestres											
2008	**2009**	**2010**	**2011**	**2012**	**2013**	**2014**	**2015**	**2016**	**2017**	**2018**	**2019**	**2020**
24,11	28,99	30,72	34,06	39,78	43,28	39,38	38,79	37,42	31,43	26,37		

GRÁFICO DE EVOLUCIÓN DEL INDICADOR

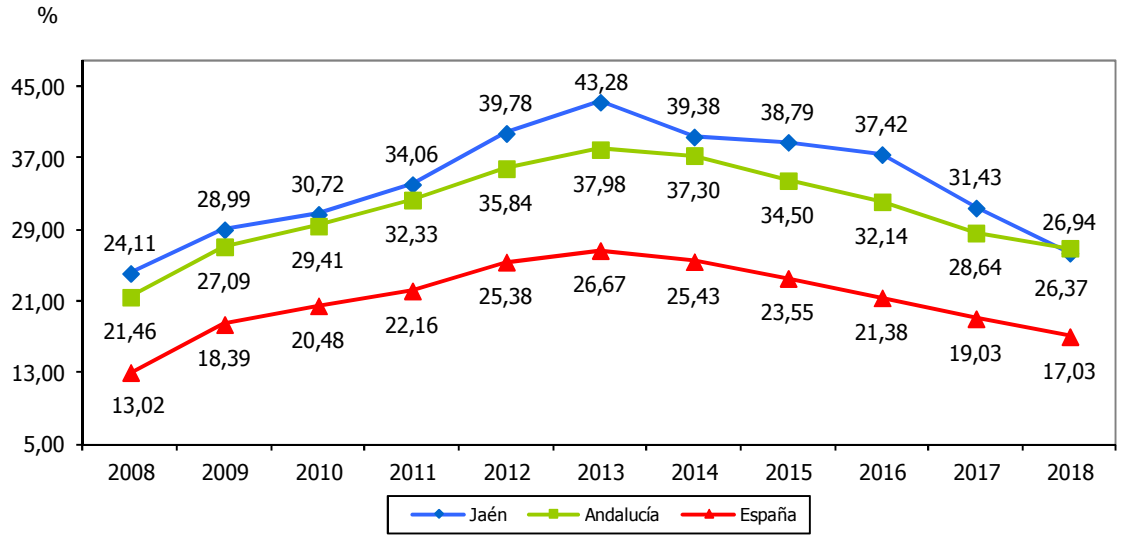

TASA DE OCUPACIÓN												8.18
ESTRATEGIA/S	Jaén, provincia para la convivencia y el bienestar social											
TENDENCIA DESEADA/VALOR A ALCANZAR	Aumento											
DEFINICIÓN/DESCRIPCIÓN DEL INDICADOR	Ocupados en relación a la población activa: (ocupados/activos) x 100											
UNIDAD DE MEDIDA	%											
ÚLTIMO DATO DISPONIBLE	76,98											
FECHA DEL ÚLTIMO DATO DISPONIBLE	2018											
FUENTE	Instituto Nacional de Estadística (INE), *Encuesta de Población Activa* Elaboración propia											
PERIODICIDAD	Trimestral											
OTRA INFORMACIÓN RELEVANTE	Los datos anuales se han calculado como media de los cuatro trimestres											
2008	**2009**	**2010**	**2011**	**2012**	**2013**	**2014**	**2015**	**2016**	**2017**	**2018**	**2019**	**2020**
83,51	76,41	74,95	71,92	64,18	60,64	66,71	65,93	67,91	73,22	76,98		

GRÁFICO DE EVOLUCIÓN DEL INDICADOR

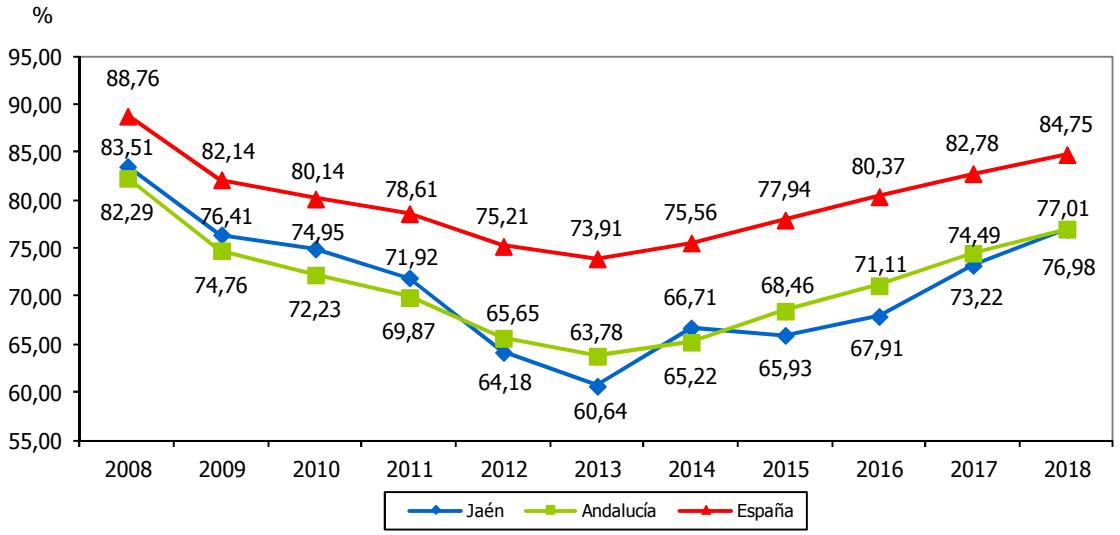

TASA DE EMPLEO	8.19
ESTRATEGIA/S	Jaén, provincia para la convivencia y el bienestar social
TENDENCIA DESEADA/VALOR A ALCANZAR	Aumento
DEFINICIÓN/DESCRIPCIÓN DEL INDICADOR	Ocupados en relación a la población de 16 o más años: (ocupados/≥16 años) x 100
UNIDAD DE MEDIDA	%
ÚLTIMO DATO DISPONIBLE	40,72
FECHA DEL ÚLTIMO DATO DISPONIBLE	2018
FUENTE	Instituto Nacional de Estadística (INE), *Encuesta de Población Activa* Elaboración propia
PERIODICIDAD	Trimestral
OTRA INFORMACIÓN RELEVANTE	Los datos anuales se han calculado como media de los cuatro trimestres

2008	2009	2010	2011	2012	2013	2014	2015	2016	2017	2018	2019	2020
45,39	40,50	40,59	38,76	35,00	34,07	36,40	36,39	36,93	40,32	40,72		

GRÁFICO DE EVOLUCIÓN DEL INDICADOR

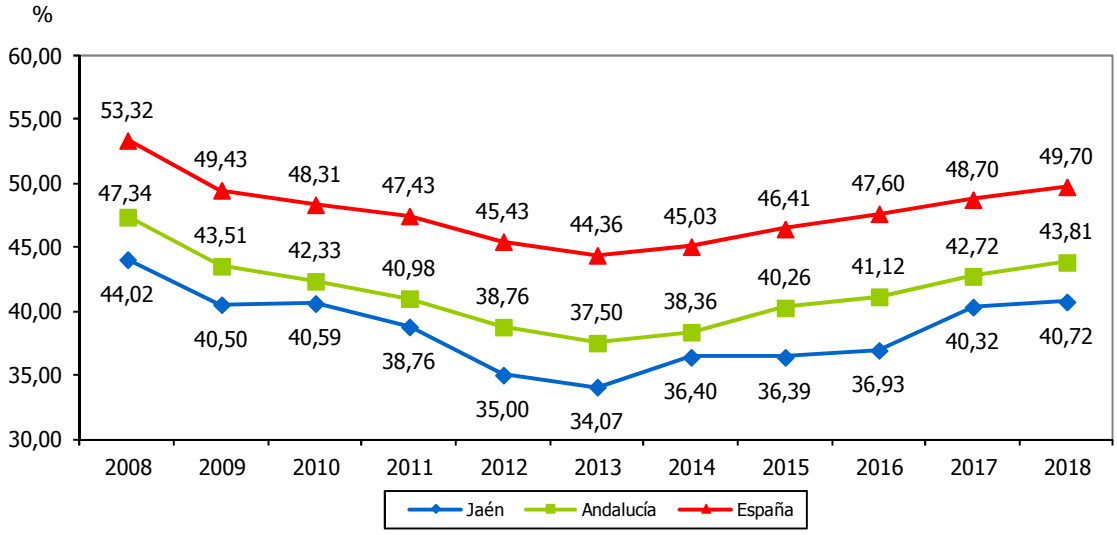

TASA DE EMPLEO 2020			8.19bis
OBJETIVO	UE: 75%	España: 74%	
DEFINICIÓN/DESCRIPCIÓN DEL INDICADOR	Personas empleadas de 20 a 64 años en relación a la población del mismo grupo de edad		
UNIDAD DE MEDIDA	%		
FECHA DEL ÚLTIMO DATO DISPONIBLE	2017		
FUENTE	Eurostat, *Employment statistics*		

GRÁFICO DE EVOLUCIÓN DEL INDICADOR

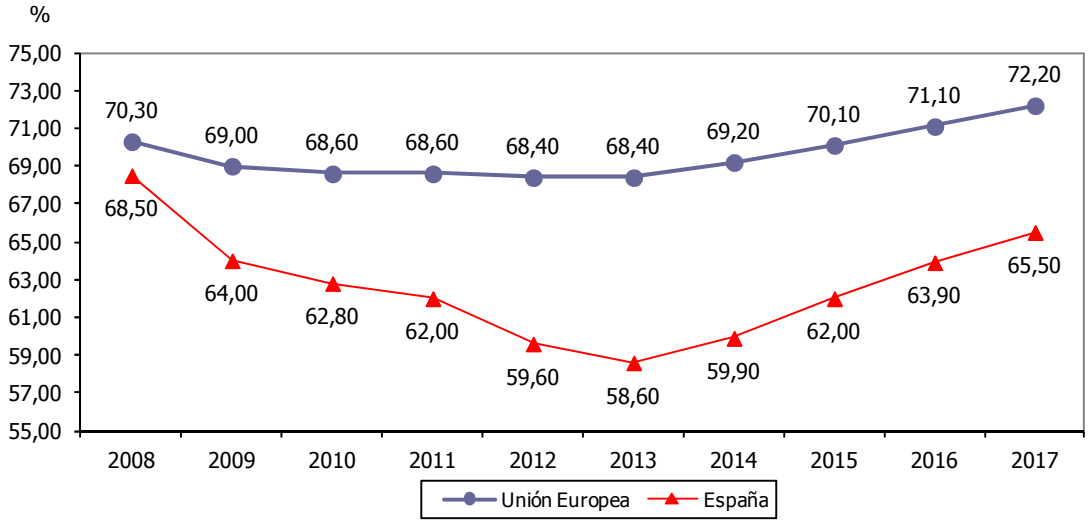

AFILIACIONES EN ALTA LABORAL A LA SEGURIDAD SOCIAL	8.20
ESTRATEGIA/S	Jaén, provincia para la convivencia y el bienestar social
TENDENCIA DESEADA/VALOR A ALCANZAR	Aumento
DEFINICIÓN/DESCRIPCIÓN DEL INDICADOR	Trabajadores afiliados en alta laboral a la Seguridad Social
UNIDAD DE MEDIDA	Nº de afiliaciones
ÚLTIMO DATO DISPONIBLE	234.986
FECHA DEL ÚLTIMO DATO DISPONIBLE	2018
FUENTE	Ministerio de Trabajo, Migraciones y Seguridad Social, *Estadísticas de Mercado de Trabajo*
PERIODICIDAD	Mensual
OTRA INFORMACIÓN RELEVANTE	Los datos anuales están calculados como media de los doce meses

2008	2009	2010	2011	2012	2013	2014	2015	2016	2017	2018	2019	2020
241.766	238.174	243.120	239.461	230.098	216.065	223.220	221.748	226.281	232.369	234.986		

GRÁFICOS DE EVOLUCIÓN DEL INDICADOR

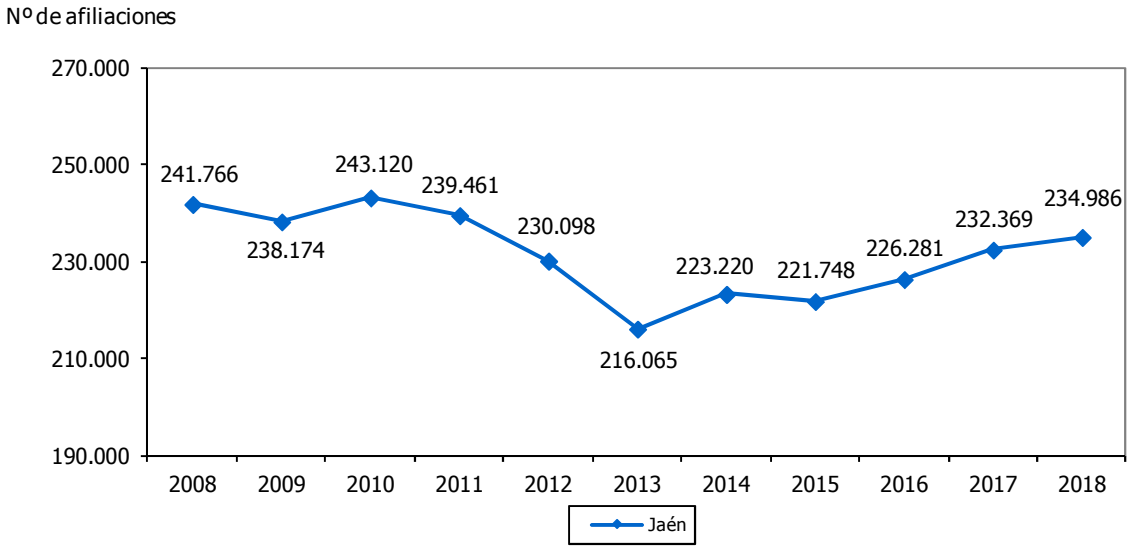

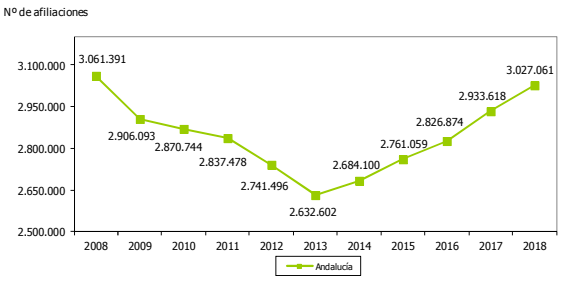

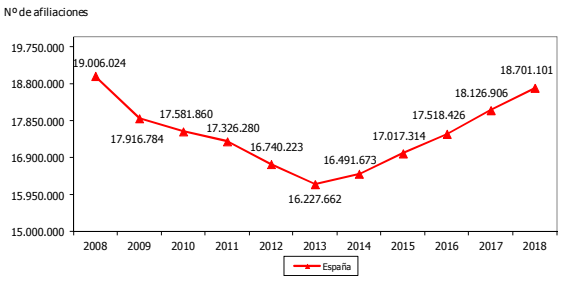

PRODUCTIVIDAD LABORAL													8.21
ESTRATEGIA/S						Jaén, provincia para la convivencia y el bienestar social / Jaén, industrial							
TENDENCIA DESEADA/VALOR A ALCANZAR						Aumento							
DEFINICIÓN/DESCRIPCIÓN DEL INDICADOR						Bienes y servicios producidos en relación a la población ocupada: (PIB/ocupados)							
UNIDAD DE MEDIDA						Euros/trabajador							
ÚLTIMO DATO DISPONIBLE						54.823							
FECHA DEL ÚLTIMO DATO DISPONIBLE						2016							
FUENTE						Instituto Nacional de Estadística (INE), *Contabilidad Regional de España* Instituto Nacional de Estadística (INE), *Encuesta de Población Activa* Elaboración propia							
PERIODICIDAD						Anual							
OTRA INFORMACIÓN RELEVANTE						El PIB está calculado a precios de mercado Los datos del PIB son series homogéneas con base 2010 Los datos del último ejercicio son provisionales							
2008	**2009**	**2010**	**2011**	**2012**	**2013**	**2014**	**2015**	**2016**	**2017**	**2018**	**2019**	**2020**	
46.430	49.297	49.097	51.050	50.886	55.765	49.966	55.929	54.823					

GRÁFICO DE EVOLUCIÓN DEL INDICADOR

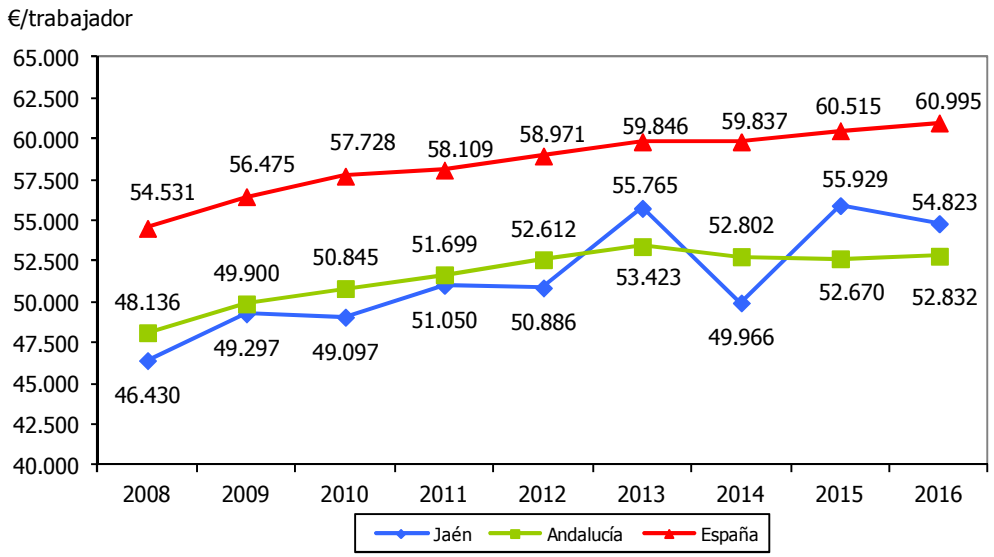

TASA DE TEMPORALIDAD	8.22
ESTRATEGIA/S	Jaén, provincia para la convivencia y el bienestar social
TENDENCIA DESEADA/VALOR A ALCANZAR	Disminución
DEFINICIÓN/DESCRIPCIÓN DEL INDICADOR	Contratos temporales realizados en el ejercicio en relación al total de contratos registrados: (contratos temporales/contratos totales) x 100
UNIDAD DE MEDIDA	%
ÚLTIMO DATO DISPONIBLE	97,65
FECHA DEL ÚLTIMO DATO DISPONIBLE	2018
FUENTE	Servicio Público de Empleo Estatal (SEPE), *Estadísticas mensuales de contratos* Elaboración propia
PERIODICIDAD	Mensual
OTRA INFORMACIÓN RELEVANTE	Datos acumulados a 31 de diciembre

2008	2009	2010	2011	2012	2013	2014	2015	2016	2017	2018	2019	2020
97,01	97,82	98,15	98,28	98,11	98,34	98,49	98,27	98,10	98,25	97,65		

GRÁFICO DE EVOLUCIÓN DEL INDICADOR

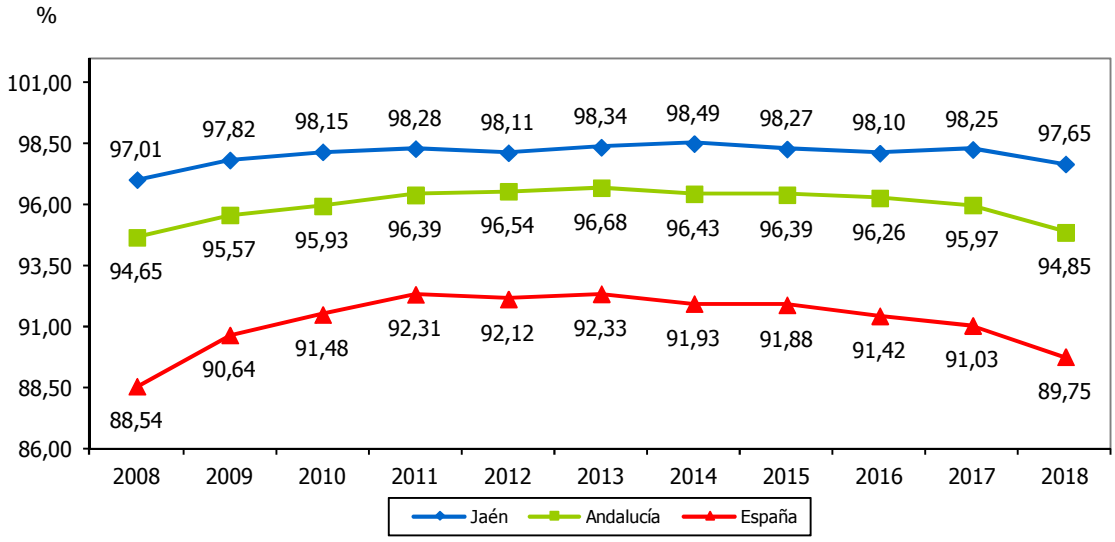

MUJERES EMPLEADAS RESPECTO AL TOTAL DE OCUPADOS	8.23
ESTRATEGIA/S	Jaén, provincia para la convivencia y el bienestar social
TENDENCIA DESEADA/VALOR A ALCANZAR	Aumento hasta alcanzar el 50%
DEFINICIÓN/DESCRIPCIÓN DEL INDICADOR	Mujeres empleadas en relación a la población total ocupada: (mujeres empleadas/total ocupados) x 100
UNIDAD DE MEDIDA	%
ÚLTIMO DATO DISPONIBLE	42,12
FECHA DEL ÚLTIMO DATO DISPONIBLE	2018
FUENTE	Instituto Nacional de Estadística (INE), *Encuesta de Población Activa* Elaboración propia
PERIODICIDAD	Trimestral
OTRA INFORMACIÓN RELEVANTE	Los datos anuales se calculan como la media de los cuatro trimestres

2008	2009	2010	2011	2012	2013	2014	2015	2016	2017	2018	2019	2020
35,63	37,44	38,21	38,11	40,15	40,92	39,50	41,45	40,24	40,61	42,12		

GRÁFICO DE EVOLUCIÓN DEL INDICADOR

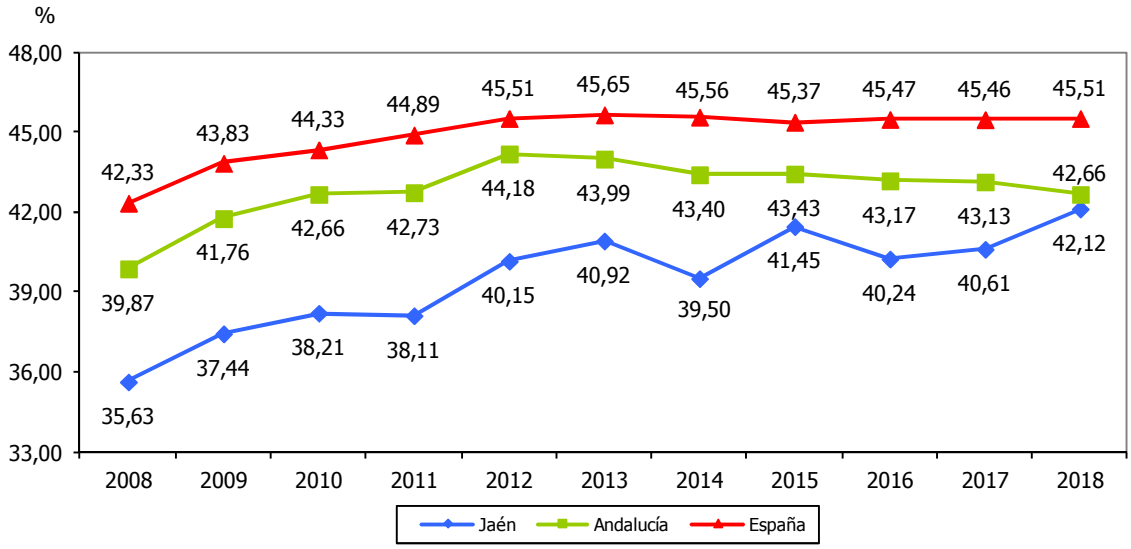

PARO REGISTRADO DE PERSONAS MAYORES DE 45 AÑOS RESPECTO AL TOTAL	8.24
ESTRATEGIA/S	Jaén, provincia para la convivencia y el bienestar social
TENDENCIA DESEADA/VALOR A ALCANZAR	Disminución
DEFINICIÓN/DESCRIPCIÓN DEL INDICADOR	Paro registrado en personas de 45 o más años en relación al paro registrado total: (personas paradas ≥45 años/personas paradas totales) x 100
UNIDAD DE MEDIDA	%
ÚLTIMO DATO DISPONIBLE	44,24
FECHA DEL ÚLTIMO DATO DISPONIBLE	2018
FUENTE	Servicio Andaluz de Empleo (SAE), *Informes del Mercado Laboral Andaluz* Elaboración propia
PERIODICIDAD	Mensual
OTRA INFORMACIÓN RELEVANTE	Los datos anuales se calculan como la media de los doce meses

2008	2009	2010	2011	2012	2013	2014	2015	2016	2017	2018	2019	2020
31,59	31,04	32,79	33,73	34,68	36,21	38,30	38,66	41,17	43,42	44,24		

GRÁFICO DE EVOLUCIÓN DEL INDICADOR

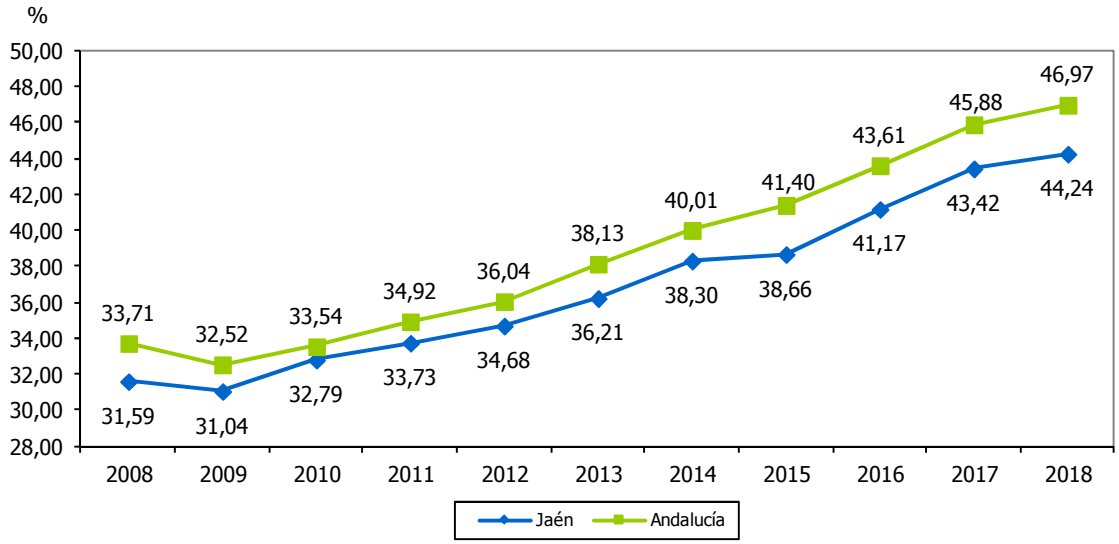

PARO REGISTRADO DE PERSONAS MENORES DE 25 AÑOS RESPECTO AL TOTAL	8.25

ESTRATEGIA/S	Jaén, provincia para la convivencia y el bienestar social
TENDENCIA DESEADA/VALOR A ALCANZAR	Disminución
DEFINICIÓN/DESCRIPCIÓN DEL INDICADOR	Paro registrado en personas de 25 o menos años en relación al paro registrado total: (personas paradas ≤25 años/personas paradas totales) x 100
UNIDAD DE MEDIDA	%
ÚLTIMO DATO DISPONIBLE	10,66
FECHA DEL ÚLTIMO DATO DISPONIBLE	2018
FUENTE	Servicio Andaluz de Empleo (SAE), *Informes del Mercado Laboral Andaluz* Elaboración propia
PERIODICIDAD	Mensual
OTRA INFORMACIÓN RELEVANTE	Los datos anuales se calculan como la media de los doce meses Los datos de España tienen como fuente el Servicio Público de Empleo Estatal (SEPE), *Resúmenes mensuales*

2008	2009	2010	2011	2012	2013	2014	2015	2016	2017	2018	2019	2020
14,35	13,26	12,40	13,92	14,73	14,17	13,90	14,97	13,40	11,82	10,66		

GRÁFICO DE EVOLUCIÓN DEL INDICADOR

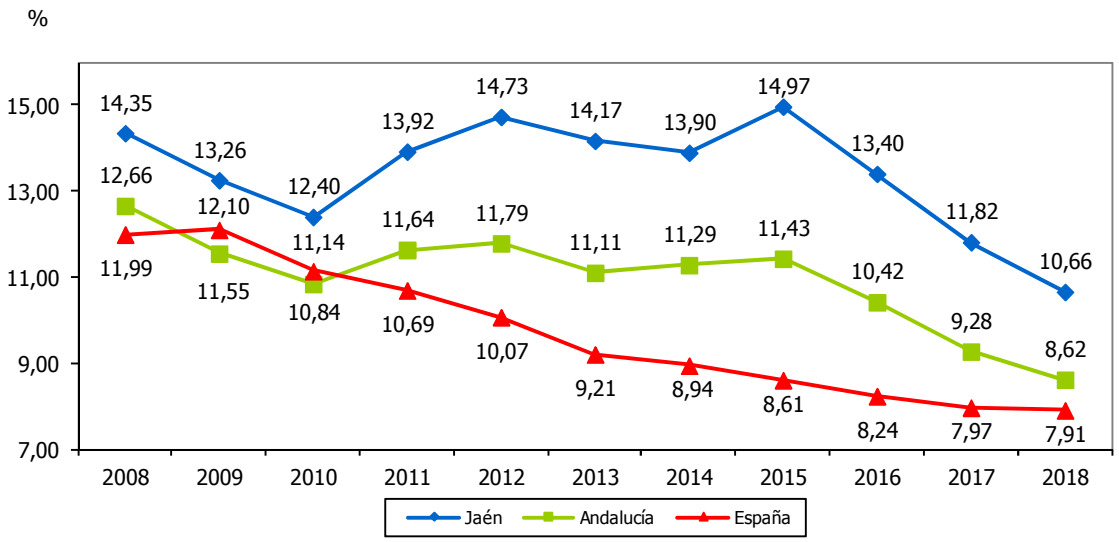

PARO REGISTRADO DE PERSONAS CON DISCAPACIDAD												8.26
ESTRATEGIA/S	Jaén, provincia para la convivencia y el bienestar social											
TENDENCIA DESEADA/VALOR A ALCANZAR	Disminución											
DEFINICIÓN/DESCRIPCIÓN DEL INDICADOR	Paro registrado en personas con discapacidad											
UNIDAD DE MEDIDA	Nº de parados											
ÚLTIMO DATO DISPONIBLE	1.368											
FECHA DEL ÚLTIMO DATO DISPONIBLE	2018											
FUENTE	Servicio Andaluz de Empleo (SAE), *Informes del Mercado Laboral Andaluz* Elaboración propia											
PERIODICIDAD	Mensual											
OTRA INFORMACIÓN RELEVANTE	Los datos anuales se calculan como la media de los doce meses											
2008	**2009**	**2010**	**2011**	**2012**	**2013**	**2014**	**2015**	**2016**	**2017**	**2018**	**2019**	**2020**
778	903	1.000	1.158	1.397	1.482	1.449	1.438	1.389	1.341	1.368		

GRÁFICOS DE EVOLUCIÓN DEL INDICADOR

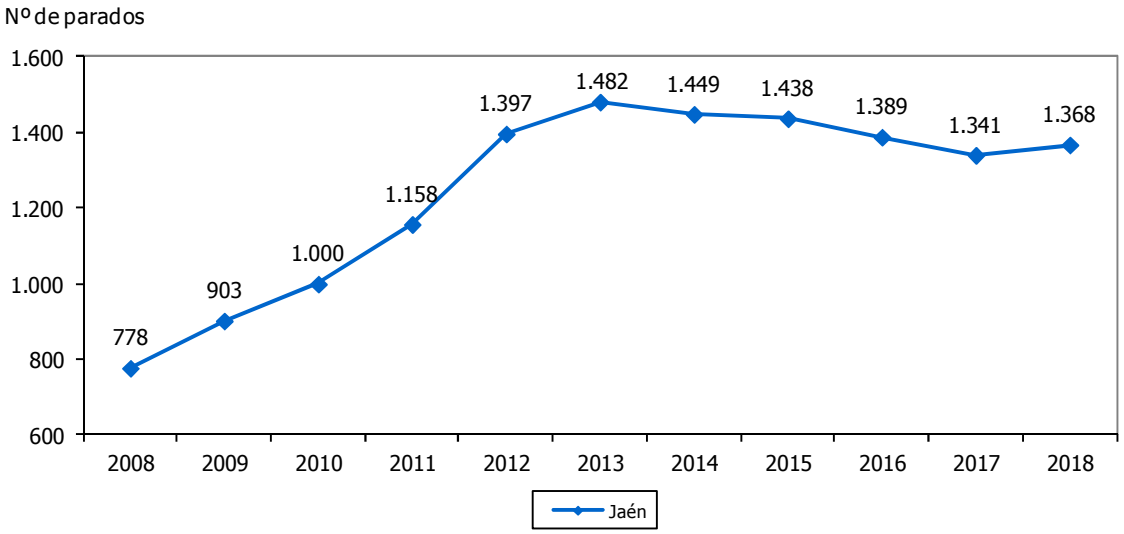

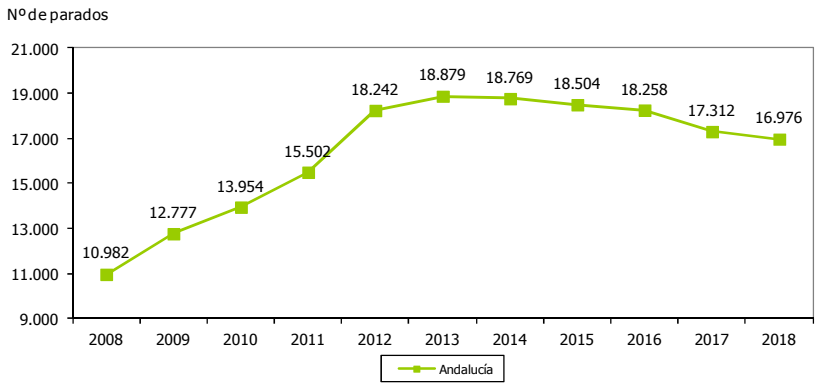

TASA DE DEPENDENCIA												8.27
ESTRATEGIA/S	Jaén, provincia para la convivencia y el bienestar social											
TENDENCIA DESEADA/VALOR A ALCANZAR	Disminución											
DEFINICIÓN/DESCRIPCIÓN DEL INDICADOR	Medida relativa de la población potencialmente inactiva sobre la potencialmente activa: [(población menor de 16 años+población mayor de 64 años)/población entre 16 y 64 años] x 100											
UNIDAD DE MEDIDA	%											
ÚLTIMO DATO DISPONIBLE	52,27											
FECHA DEL ÚLTIMO DATO DISPONIBLE	2018											
FUENTE	Instituto Nacional de Estadística (INE), *Indicadores Demográficos Básicos*											
PERIODICIDAD	Anual											
OTRA INFORMACIÓN RELEVANTE	Los datos están referidos a 1 de enero											
2008	**2009**	**2010**	**2011**	**2012**	**2013**	**2014**	**2015**	**2016**	**2017**	**2018**	**2019**	**2020**
54,32	53,95	53,35	53,00	52,28	52,30	52,62	52,67	52,20	52,07	52,27		

GRÁFICO DE EVOLUCIÓN DEL INDICADOR

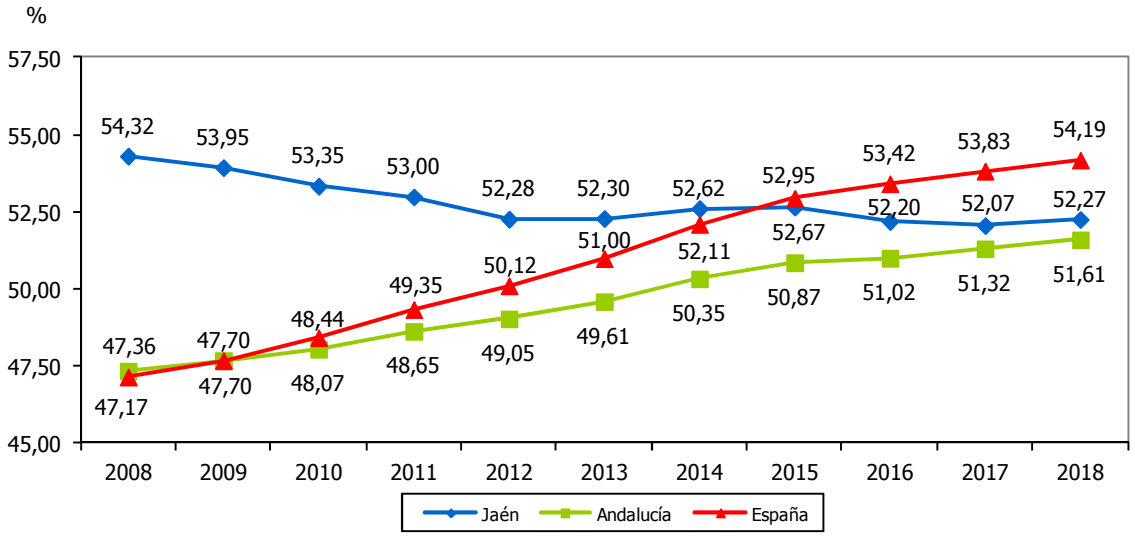

COOPERATIVAS												8.28
ESTRATEGIA/S	Jaén, provincia para la convivencia y el bienestar social											
TENDENCIA DESEADA/VALOR A ALCANZAR	Aumento											
DEFINICIÓN/DESCRIPCIÓN DEL INDICADOR	Sociedades cooperativas inscritas en la Seguridad Social											
UNIDAD DE MEDIDA	Nº de cooperativas											
ÚLTIMO DATO DISPONIBLE	341											
FECHA DEL ÚLTIMO DATO DISPONIBLE	2017											
FUENTE	Ministerio de Trabajo, Migraciones y Seguridad Social, *Anuario de estadísticas del Ministerio*											
PERIODICIDAD	Anual											
OTRA INFORMACIÓN RELEVANTE												
2008	**2009**	**2010**	**2011**	**2012**	**2013**	**2014**	**2015**	**2016**	**2017**	**2018**	**2019**	**2020**
477	445	429	401	381	362	352	347	349	341			

GRÁFICOS DE EVOLUCIÓN DEL INDICADOR

Nº de cooperativas

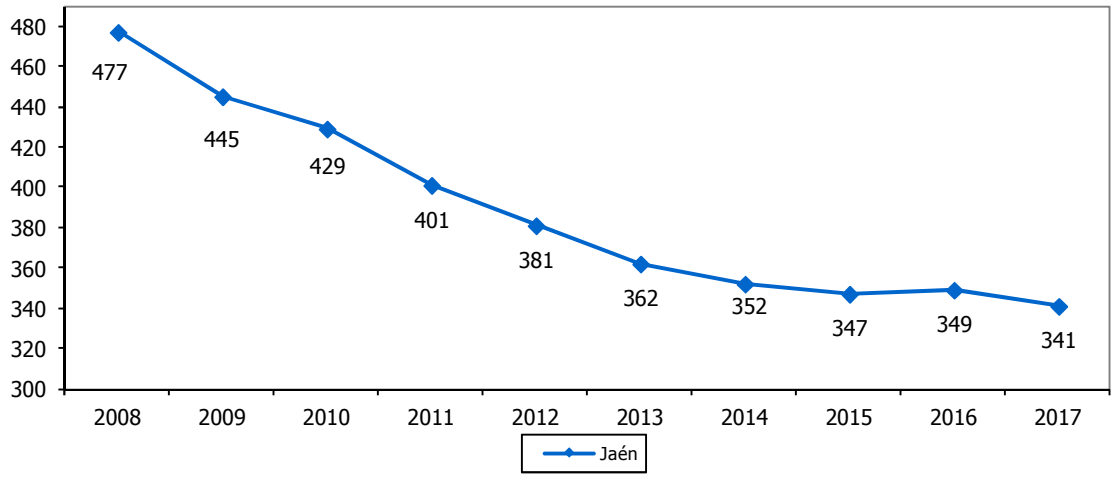

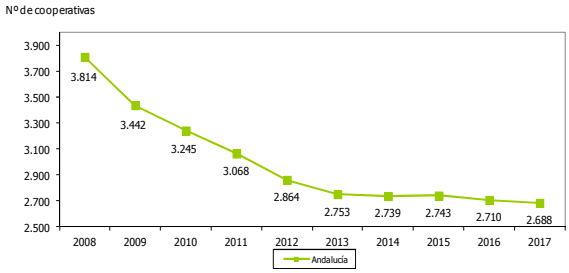

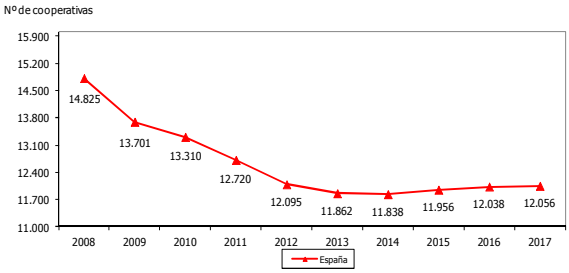

TRABAJADORES EN COOPERATIVAS												8.29
ESTRATEGIA/S	Jaén, provincia para la convivencia y el bienestar social											
TENDENCIA DESEADA/VALOR A ALCANZAR	Aumento											
DEFINICIÓN/DESCRIPCIÓN DEL INDICADOR	Trabajadores empleados en sociedades cooperativas inscritas en la Seguridad Social											
UNIDAD DE MEDIDA	Nº de personas											
ÚLTIMO DATO DISPONIBLE	5.598											
FECHA DEL ÚLTIMO DATO DISPONIBLE	2017											
FUENTE	Ministerio de Trabajo, Migraciones y Seguridad Social, *Anuario de estadísticas del Ministerio*											
PERIODICIDAD	Anual											
OTRA INFORMACIÓN RELEVANTE												
2008	**2009**	**2010**	**2011**	**2012**	**2013**	**2014**	**2015**	**2016**	**2017**	**2018**	**2019**	**2020**
5.370	4.941	5.169	5.013	4.131	4.568	3.981	4.419	4.971	5.598			

GRÁFICOS DE EVOLUCIÓN DEL INDICADOR

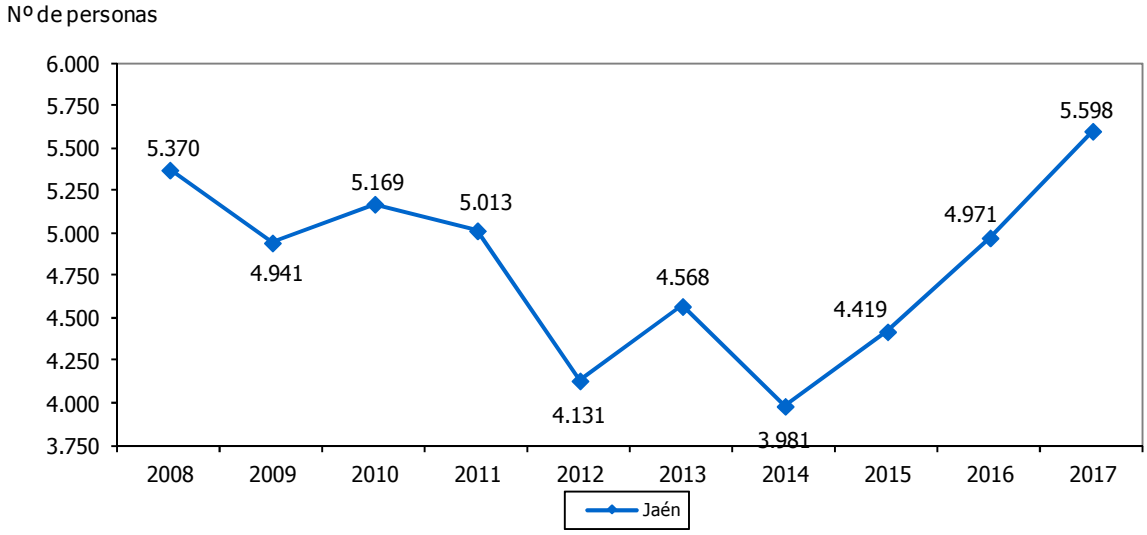

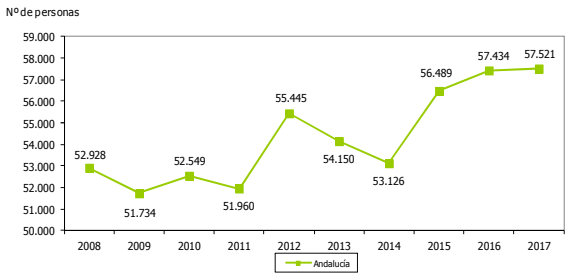

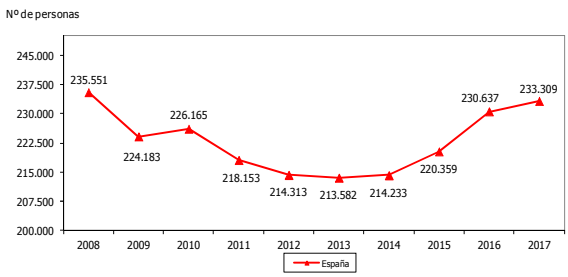

MUJERES TRABAJADORAS EN SOCIEDADES COOPERATIVAS RESPECTO AL TOTAL	8.30
ESTRATEGIA/S	Jaén, provincia para la convivencia y el bienestar social
TENDENCIA DESEADA/VALOR A ALCANZAR	Aumento
DEFINICIÓN/DESCRIPCIÓN DEL INDICADOR	Mujeres trabajadoras en sociedades cooperativas inscritas en la Seguridad Social respecto al total de empleados
UNIDAD DE MEDIDA	%
ÚLTIMO DATO DISPONIBLE	45,30
FECHA DEL ÚLTIMO DATO DISPONIBLE	2017
FUENTE	Ministerio de Trabajo, Migraciones y Seguridad Social, *Anuario de estadísticas del Ministerio*
PERIODICIDAD	Anual
OTRA INFORMACIÓN RELEVANTE	

2008	2009	2010	2011	2012	2013	2014	2015	2016	2017	2018	2019	2020
26,80	27,50	28,00	31,30	31,20	29,20	31,70	31,60	34,60	45,30			

GRÁFICO DE EVOLUCIÓN DEL INDICADOR

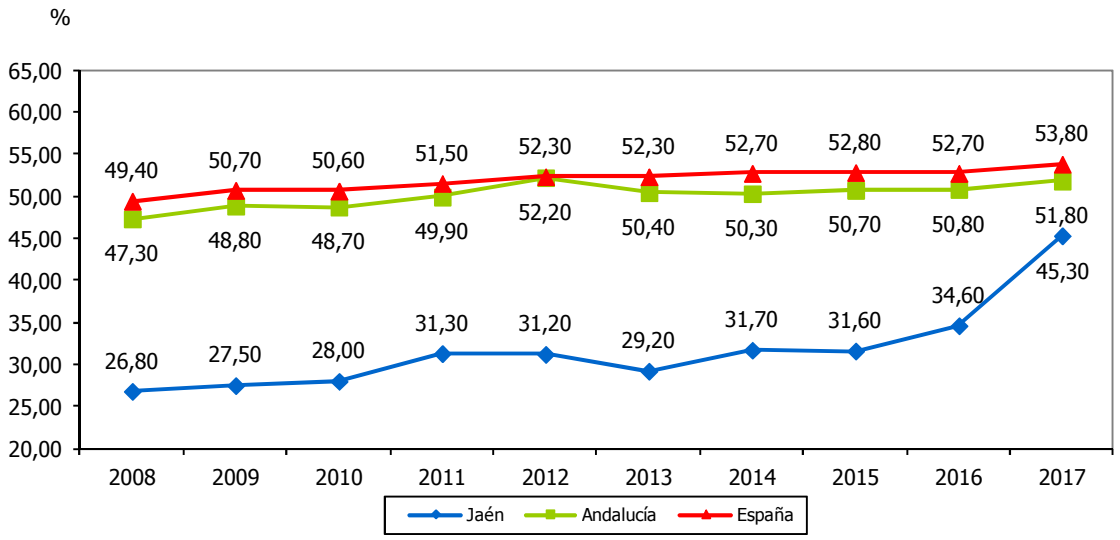

SOCIEDADES LABORALES												8.31
ESTRATEGIA/S	Jaén, provincia para la convivencia y el bienestar social											
TENDENCIA DESEADA/VALOR A ALCANZAR	Aumento											
DEFINICIÓN/DESCRIPCIÓN DEL INDICADOR	Sociedades laborales inscritas en la Seguridad Social											
UNIDAD DE MEDIDA	Nº de sociedades laborales											
ÚLTIMO DATO DISPONIBLE	217											
FECHA DEL ÚLTIMO DATO DISPONIBLE	2017											
FUENTE	Ministerio de Trabajo, Migraciones y Seguridad Social, *Anuario de estadísticas del Ministerio*											
PERIODICIDAD	Anual											
OTRA INFORMACIÓN RELEVANTE												
2008	**2009**	**2010**	**2011**	**2012**	**2013**	**2014**	**2015**	**2016**	**2017**	**2018**	**2019**	**2020**
410	375	347	311	289	287	262	254	235	217			

GRÁFICOS DE EVOLUCIÓN DEL INDICADOR

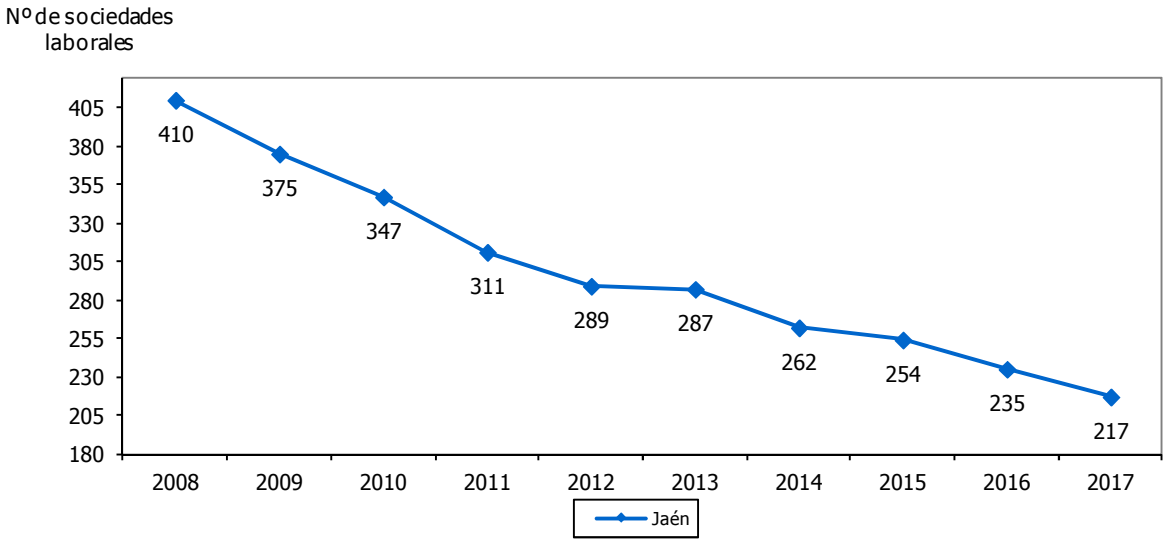

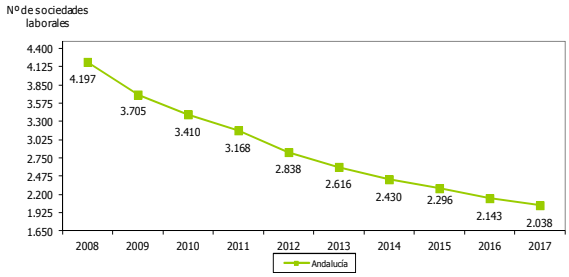

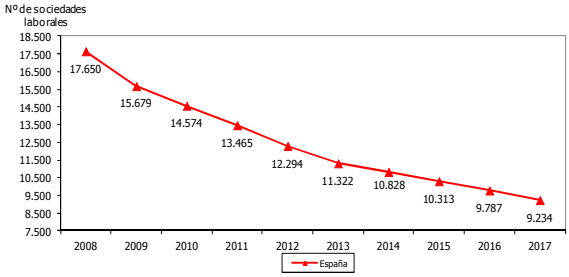

TRABAJADORES EN SOCIEDADES LABORALES												8.32
ESTRATEGIA/S	Jaén, provincia para la convivencia y el bienestar social											
TENDENCIA DESEADA/VALOR A ALCANZAR	Aumento											
DEFINICIÓN/DESCRIPCIÓN DEL INDICADOR	Empleados en sociedades laborales inscritas en la Seguridad Social											
UNIDAD DE MEDIDA	Nº de personas											
ÚLTIMO DATO DISPONIBLE	1.196											
FECHA DEL ÚLTIMO DATO DISPONIBLE	2017											
FUENTE	Ministerio de Trabajo, Migraciones y Seguridad Social, *Anuario de estadísticas del Ministerio*											
PERIODICIDAD	Anual											
OTRA INFORMACIÓN RELEVANTE												
2008	**2009**	**2010**	**2011**	**2012**	**2013**	**2014**	**2015**	**2016**	**2017**	**2018**	**2019**	**2020**
1.966	1.598	1.523	1.409	1.335	1.310	1.237	1.276	1.154	1.196			

GRÁFICOS DE EVOLUCIÓN DEL INDICADOR

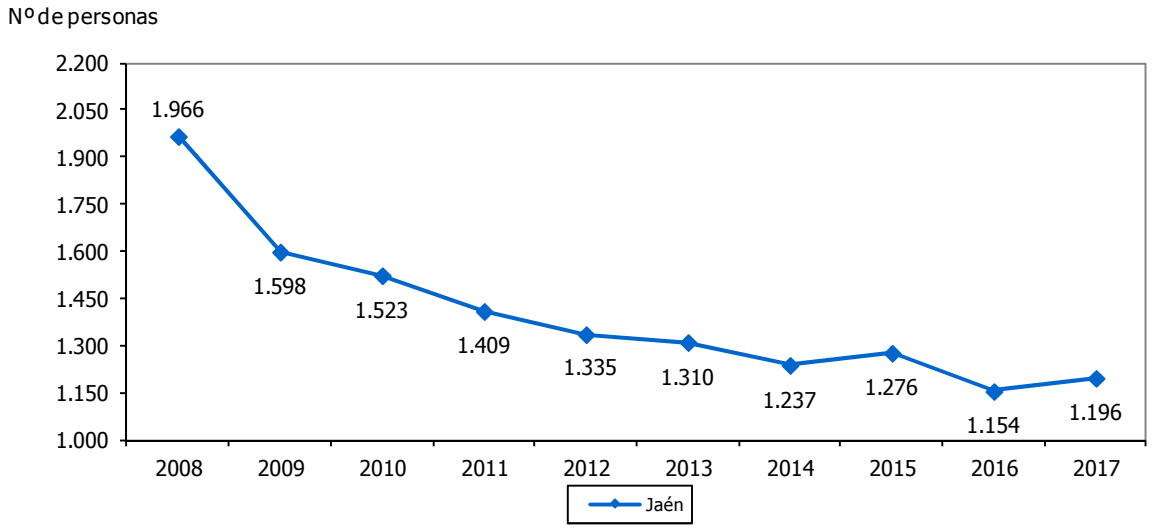

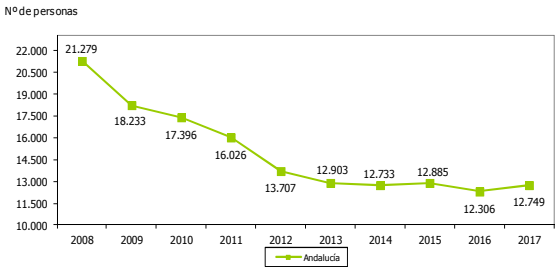

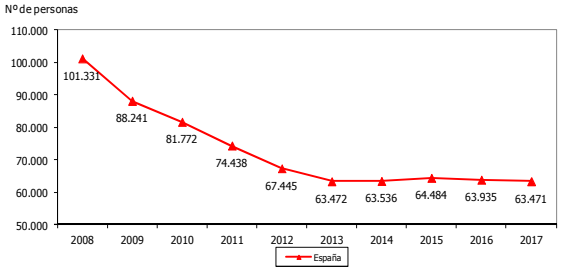

MUJERES TRABAJADORAS EN SOCIEDADES LABORALES RESPECTO AL TOTAL	8.33
ESTRATEGIA/S	Jaén, provincia para la convivencia y el bienestar social
TENDENCIA DESEADA/VALOR A ALCANZAR	Aumento
DEFINICIÓN/DESCRIPCIÓN DEL INDICADOR	Mujeres trabajadoras en sociedades laborales inscritas en la Seguridad Social respecto al total de empleados
UNIDAD DE MEDIDA	%
ÚLTIMO DATO DISPONIBLE	34,40
FECHA DEL ÚLTIMO DATO DISPONIBLE	2017
FUENTE	Ministerio de Trabajo, Migraciones y Seguridad Social, *Anuario de estadísticas del Ministerio*
PERIODICIDAD	Anual
OTRA INFORMACIÓN RELEVANTE	

2008	2009	2010	2011	2012	2013	2014	2015	2016	2017	2018	2019	2020
30,90	29,30	31,00	32,70	32,10	32,00	33,60	33,10	33,60	34,40			

GRÁFICO DE EVOLUCIÓN DEL INDICADOR

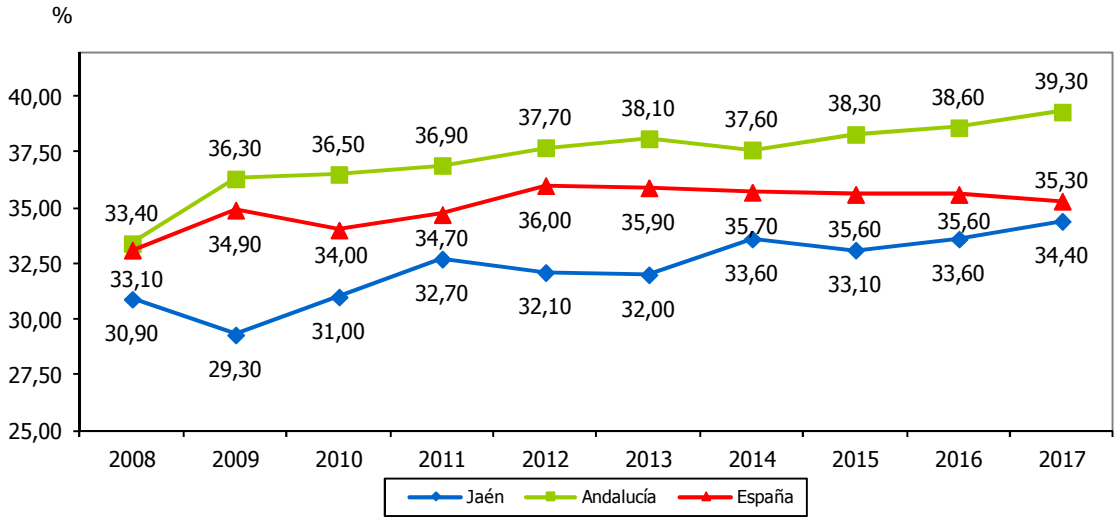

AFILIACIONES EN ALTA LABORAL EN EL RÉGIMEN DE AUTÓNOMOS DE LA SEGURIDAD SOCIAL	8.34
ESTRATEGIA/S	Jaén, provincia para la convivencia y el bienestar social
TENDENCIA DESEADA/VALOR A ALCANZAR	Aumento
DEFINICIÓN/DESCRIPCIÓN DEL INDICADOR	Afiliaciones en alta laboral en el régimen de autónomos de la Seguridad Social
UNIDAD DE MEDIDA	Nº de afiliaciones
ÚLTIMO DATO DISPONIBLE	40.608
FECHA DEL ÚLTIMO DATO DISPONIBLE	2018
FUENTE	Ministerio de Trabajo, Migraciones y Seguridad Social, *Afiliaciones en alta laboral*
PERIODICIDAD	Mensual
OTRA INFORMACIÓN RELEVANTE	Los datos anuales se calculan como media de los doce meses

2008	2009	2010	2011	2012	2013	2014	2015	2016	2017	2018	2019	2020
41.359	39.810	39.053	38.626	37.965	37.888	38.386	38.955	39.264	39.807	40.608		

GRÁFICOS DE EVOLUCIÓN DEL INDICADOR

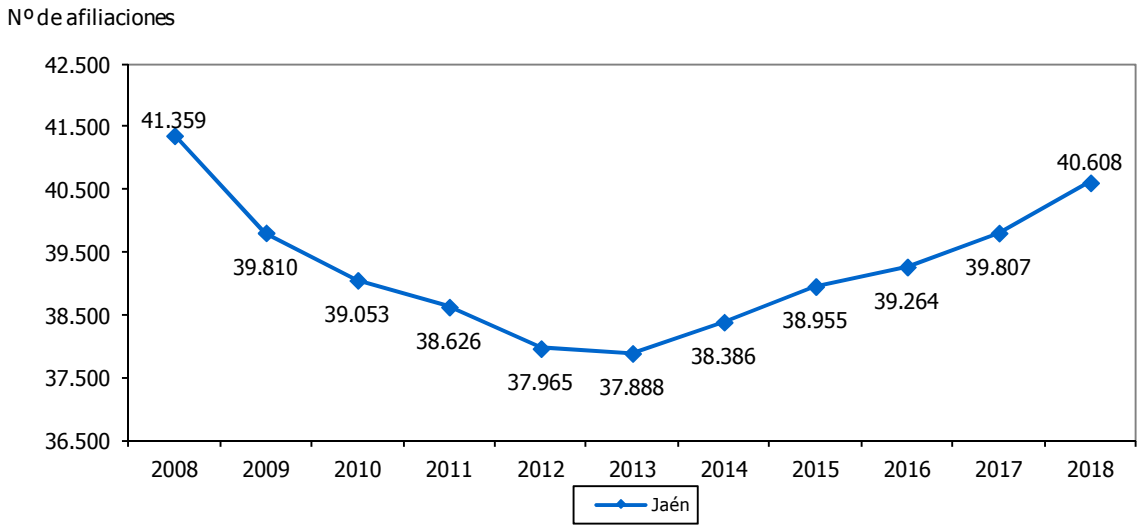

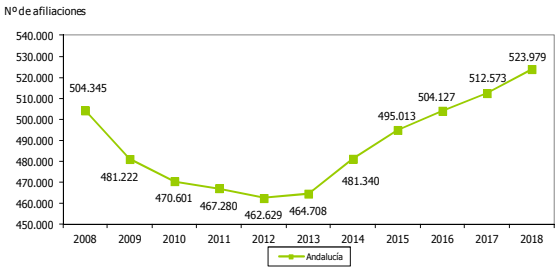

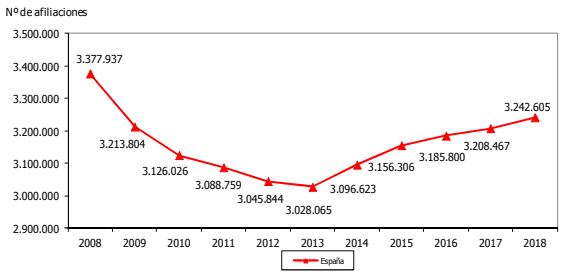

AFILIACIONES EN ALTA LABORAL EN EL RÉGIMEN DE AUTÓNOMOS DE LA SEGURIDAD SOCIAL RESPECTO AL TOTAL	8.35
ESTRATEGIA/S	Jaén, provincia para la convivencia y el bienestar social
TENDENCIA DESEADA/VALOR A ALCANZAR	Aumento
DEFINICIÓN/DESCRIPCIÓN DEL INDICADOR	Afiliaciones en alta laboral en el régimen de autónomos de la Seguridad Social en relación al total de afiliaciones: (afiliaciones de autónomos/afiliaciones totales) x 100
UNIDAD DE MEDIDA	%
ÚLTIMO DATO DISPONIBLE	17,28
FECHA DEL ÚLTIMO DATO DISPONIBLE	2018
FUENTE	Ministerio de Trabajo, Migraciones y Seguridad Social, *Afiliaciones en alta laboral* Elaboración propia
PERIODICIDAD	Mensual
OTRA INFORMACIÓN RELEVANTE	Los datos anuales se calculan como media de los doce meses

2008	2009	2010	2011	2012	2013	2014	2015	2016	2017	2018	2019	2020
17,11	16,71	16,06	16,13	16,50	17,54	17,20	17,57	17,35	17,13	17,28		

GRÁFICO DE EVOLUCIÓN DEL INDICADOR

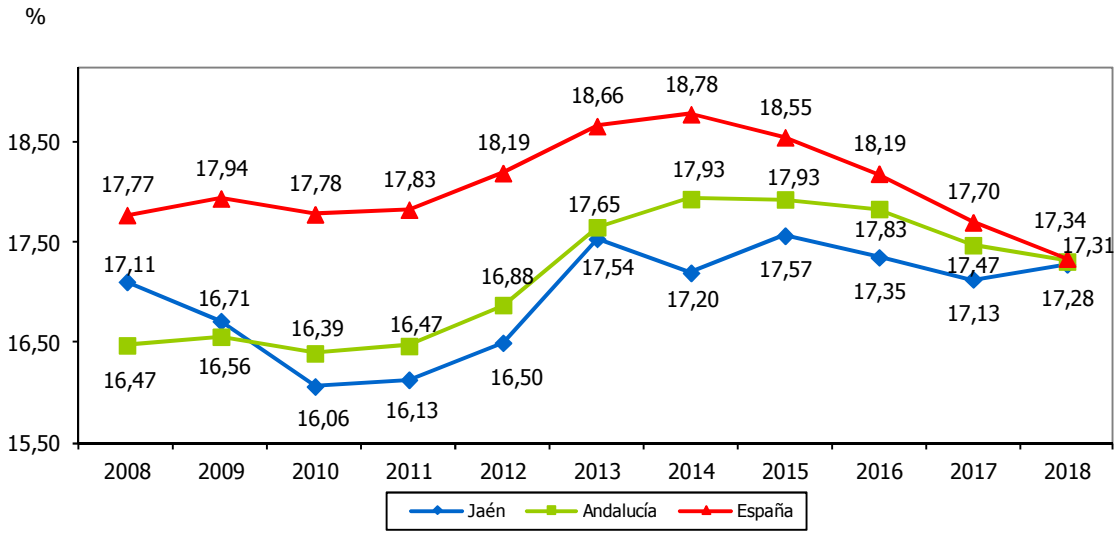

CURSOS EN ESCUELAS TALLER, CASAS DE OFICIO Y TALLERES DE EMPLEO												8.36
ESTRATEGIA/S	Jaén, provincia para la convivencia y el bienestar social											
TENDENCIA DESEADA/VALOR A ALCANZAR	Aumento											
DEFINICIÓN/DESCRIPCIÓN DEL INDICADOR	Cursos en Escuelas Taller, Casas de Oficio y Talleres de Empleo											
UNIDAD DE MEDIDA	Nº de cursos											
ÚLTIMO DATO DISPONIBLE	0											
FECHA DEL ÚLTIMO DATO DISPONIBLE	2016											
FUENTE	Consejo Económico y Social de Andalucía, *Informe sobre la Situación Socioeconómica de Andalucía* Servicio Andaluz de Empleo (SAE), *Memoria de Actividades del Servicio Andaluz de Empleo*											
PERIODICIDAD	Anual											
OTRA INFORMACIÓN RELEVANTE												
2008	**2009**	**2010**	**2011**	**2012**	**2013**	**2014**	**2015**	**2016**	**2017**	**2018**	**2019**	**2020**
44	31	39	57	0	0	0	0	0				

GRÁFICOS DE EVOLUCIÓN DEL INDICADOR

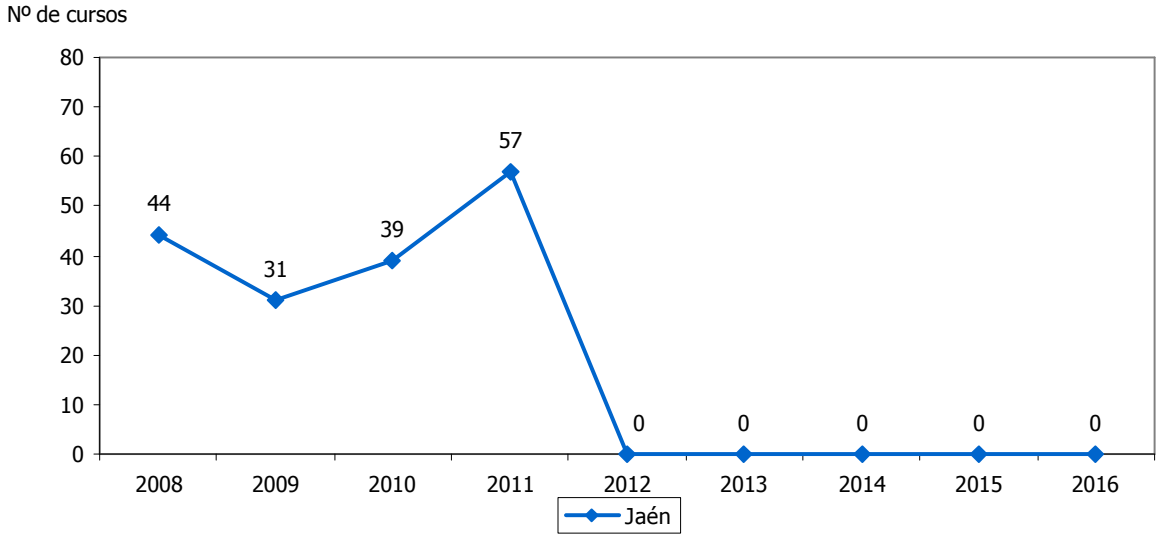

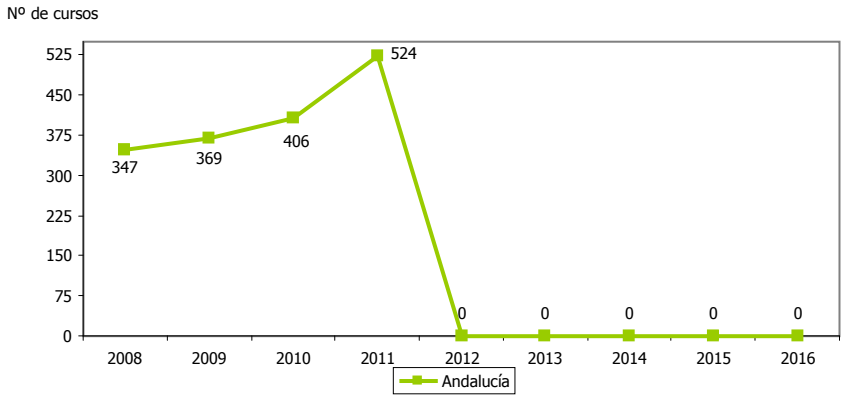

ALUMNOS DE CURSOS EN ESCUELAS TALLER, CASAS DE OFICIO Y TALLERES DE EMPLEO	8.37
ESTRATEGIA/S	Jaén, provincia para la convivencia y el bienestar social
TENDENCIA DESEADA/VALOR A ALCANZAR	Aumento
DEFINICIÓN/DESCRIPCIÓN DEL INDICADOR	Alumnos de cursos en Escuelas Taller, Casas de Oficio y Talleres de Empleo
UNIDAD DE MEDIDA	Nº de alumnos
ÚLTIMO DATO DISPONIBLE	0
FECHA DEL ÚLTIMO DATO DISPONIBLE	2016
FUENTE	Consejo Económico y Social de Andalucía, *Informe sobre la Situación Socioeconómica de Andalucía* Servicio Andaluz de Empleo (SAE), *Memoria de Actividades del Servicio Andaluz de Empleo*
PERIODICIDAD	Anual
OTRA INFORMACIÓN RELEVANTE	

2008	2009	2010	2011	2012	2013	2014	2015	2016	2017	2018	2019	2020
843	454	548	832	0	0	0	0	0				

GRÁFICOS DE EVOLUCIÓN DEL INDICADOR

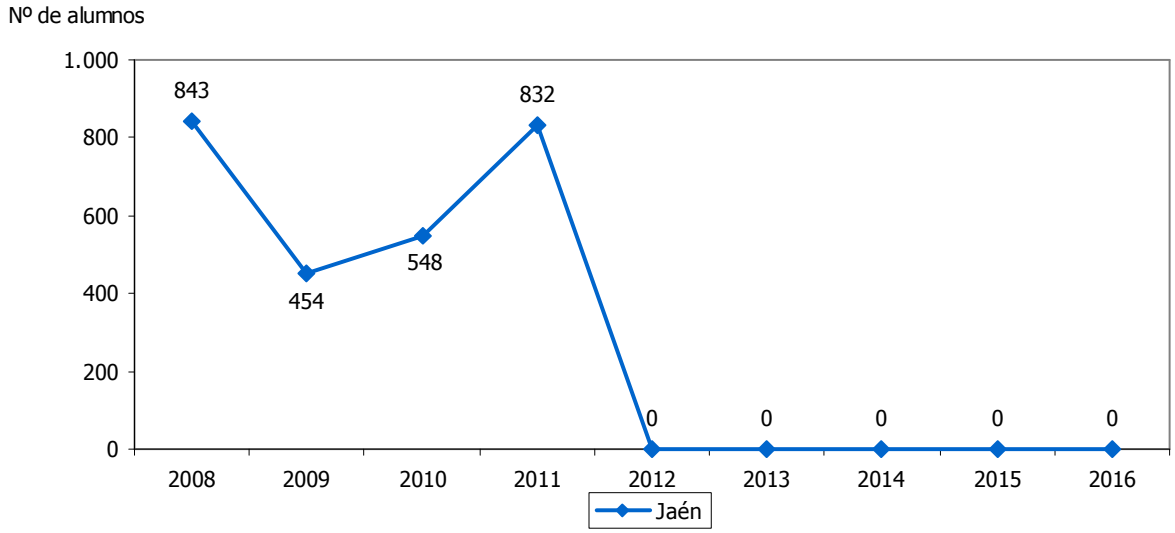

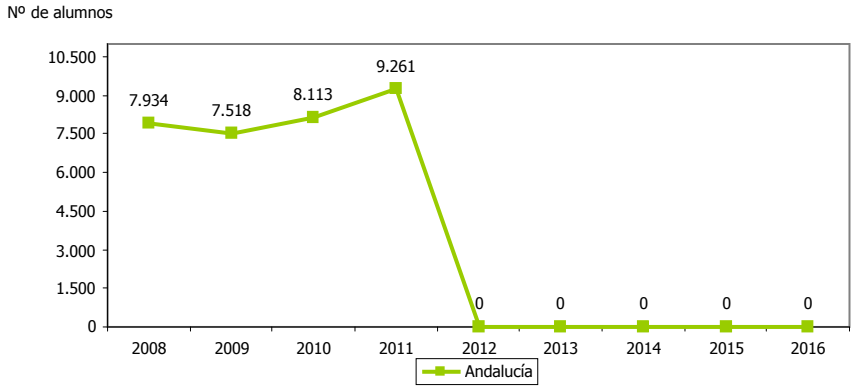

AUMENTO SALARIAL PACTADO EN CONVENIOS COLECTIVOS	8.38

ESTRATEGIA/S	Jaén, provincia para la convivencia y el bienestar social
TENDENCIA DESEADA/VALOR A ALCANZAR	Aumento
DEFINICIÓN/DESCRIPCIÓN DEL INDICADOR	Porcentaje de incremento salarial pactado en el total de convenios colectivos, es decir, en los convenios de empresa y del sector
UNIDAD DE MEDIDA	%
ÚLTIMO DATO DISPONIBLE	2,04
FECHA DEL ÚLTIMO DATO DISPONIBLE	2018
FUENTE	Ministerio de Trabajo, Migraciones y Seguridad Social, *Estadísticas de Condiciones de Trabajo y Relaciones Laborales*
PERIODICIDAD	Mensual
OTRA INFORMACIÓN RELEVANTE	El dato se calcula a partir de los convenios registrados hasta diciembre

2008	2009	2010	2011	2012	2013	2014	2015	2016	2017	2018	2019	2020
3,30	3,24	1,22	2,39	1,61	0,79	0,54	0,46	0,65	1,67	2,04		

GRÁFICO DE EVOLUCIÓN DEL INDICADOR

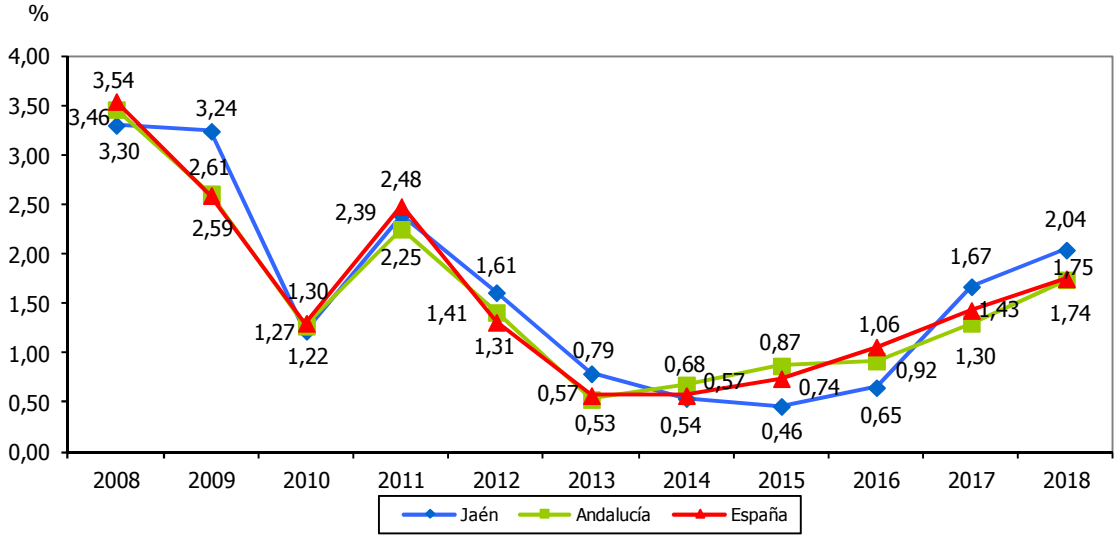

EMPRESAS AFECTADAS POR CONVENIOS COLECTIVOS												8.39
ESTRATEGIA/S	Jaén, provincia para la convivencia y el bienestar social											
TENDENCIA DESEADA/VALOR A ALCANZAR	Aumento											
DEFINICIÓN/DESCRIPCIÓN DEL INDICADOR	Empresas afectadas por convenios colectivos de sector o de empresa en vigor											
UNIDAD DE MEDIDA	Nº de empresas											
ÚLTIMO DATO DISPONIBLE	61.658											
FECHA DEL ÚLTIMO DATO DISPONIBLE	2017											
FUENTE	Consejo Andaluz de Relaciones Laborales, *Memoria de negociación colectiva* Elaboración propia											
PERIODICIDAD	Anual											
OTRA INFORMACIÓN RELEVANTE												
2008	**2009**	**2010**	**2011**	**2012**	**2013**	**2014**	**2015**	**2016**	**2017**	**2018**	**2019**	**2020**
49.604	52.496	45.885	40.901	16.111	22.401	52.019	49.784	49.322	61.658			

GRÁFICOS DE EVOLUCIÓN DEL INDICADOR

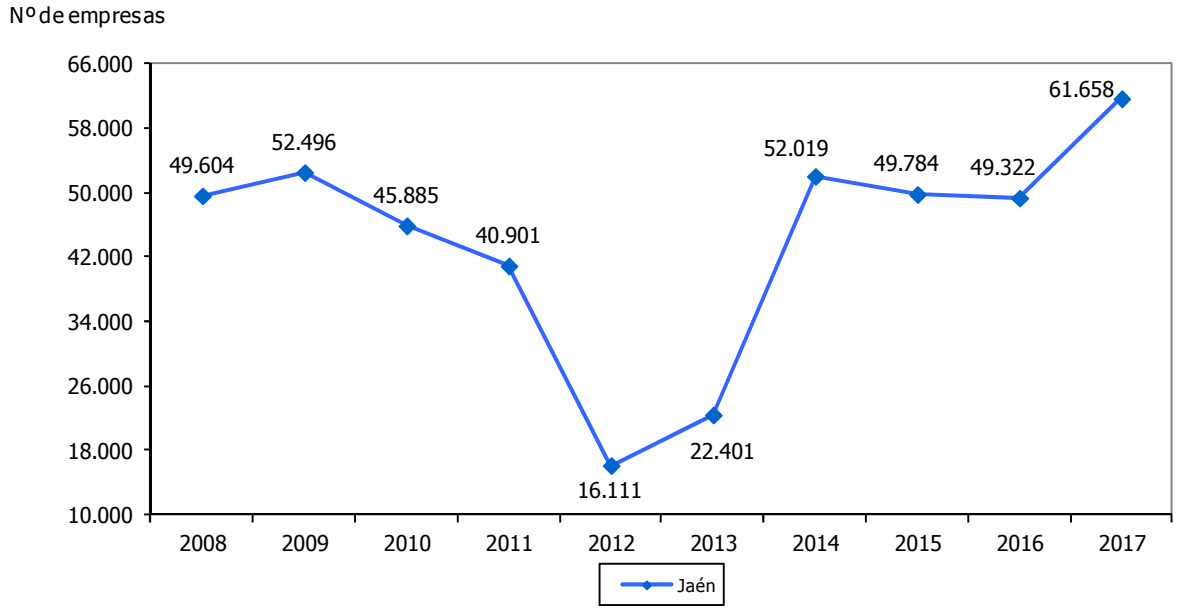

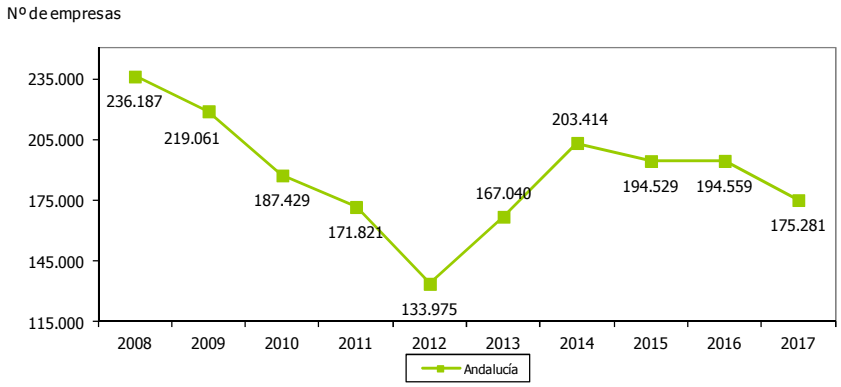

TRABAJADORES AFECTADOS POR CONVENIOS COLECTIVOS												8.40
ESTRATEGIA/S	Jaén, provincia para la convivencia y el bienestar social											
TENDENCIA DESEADA/VALOR A ALCANZAR	Aumento											
DEFINICIÓN/DESCRIPCIÓN DEL INDICADOR	Trabajadores afectados por convenios colectivos de sector o de empresa en vigor											
UNIDAD DE MEDIDA	Nº de personas											
ÚLTIMO DATO DISPONIBLE	158.222											
FECHA DEL ÚLTIMO DATO DISPONIBLE	2017											
FUENTE	Consejo Andaluz de Relaciones Laborales, *Memoria de negociación colectiva* Elaboración propia											
PERIODICIDAD	Anual											
OTRA INFORMACIÓN RELEVANTE												
2008	**2009**	**2010**	**2011**	**2012**	**2013**	**2014**	**2015**	**2016**	**2017**	**2018**	**2019**	**2020**
186.575	179.074	133.590	135.395	73.581	108.985	133.084	126.690	124.511	158.222			

GRÁFICOS DE EVOLUCIÓN DEL INDICADOR

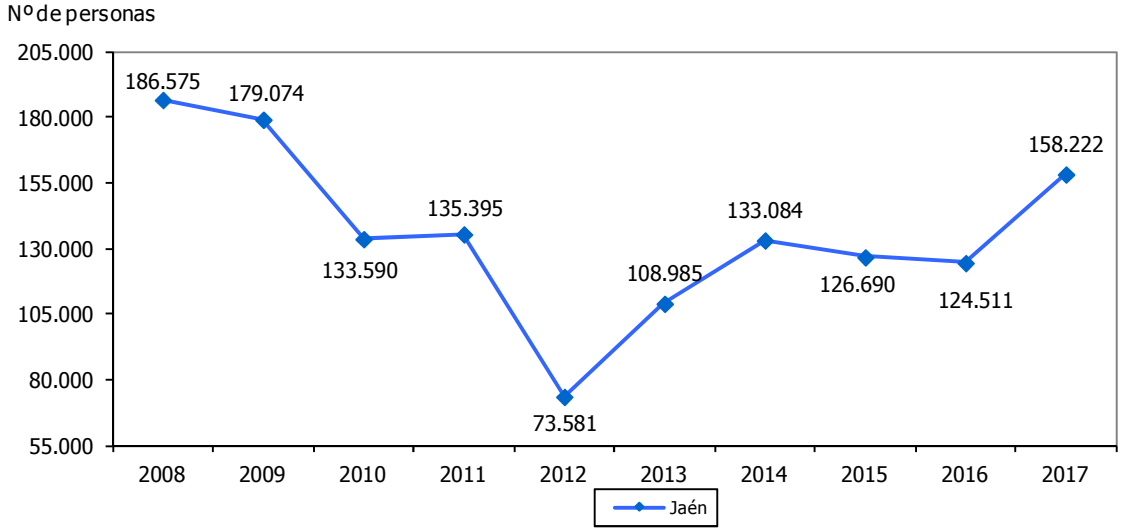

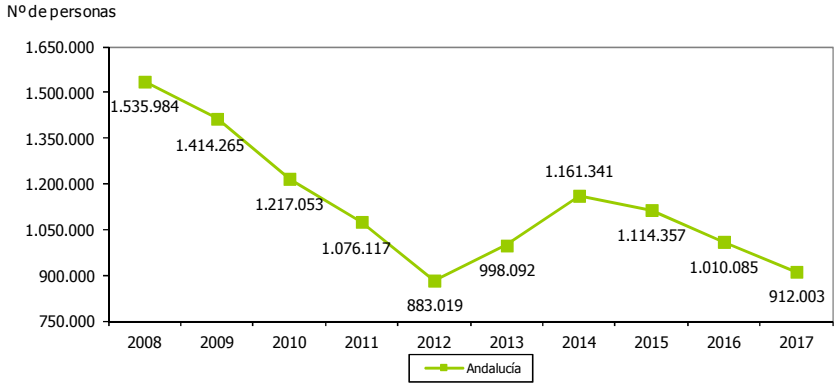

BENEFICIARIOS DE PRESTACIONES POR DESEMPLEO												8.41
ESTRATEGIA/S	Jaén, provincia para la convivencia y el bienestar social											
TENDENCIA DESEADA/VALOR A ALCANZAR	-											
DEFINICIÓN/DESCRIPCIÓN DEL INDICADOR	Beneficiarios de prestaciones básicas por desempleo y trabajadores eventuales agrícolas subsidiados											
UNIDAD DE MEDIDA	Miles de personas											
ÚLTIMO DATO DISPONIBLE	49,60											
FECHA DEL ÚLTIMO DATO DISPONIBLE	2018											
FUENTE	Servicio Público de Empleo Estatal (SEPE), *Estadísticas prestaciones*											
PERIODICIDAD	Mensual											
OTRA INFORMACIÓN RELEVANTE	Los datos anuales se han calculado como media de los doce meses											
2008	**2009**	**2010**	**2011**	**2012**	**2013**	**2014**	**2015**	**2016**	**2017**	**2018**	**2019**	**2020**
47,80	57,00	61,20	60,40	64,50	61,80	56,80	55,66	52,91	50,61	49,60		

GRÁFICOS DE EVOLUCIÓN DEL INDICADOR

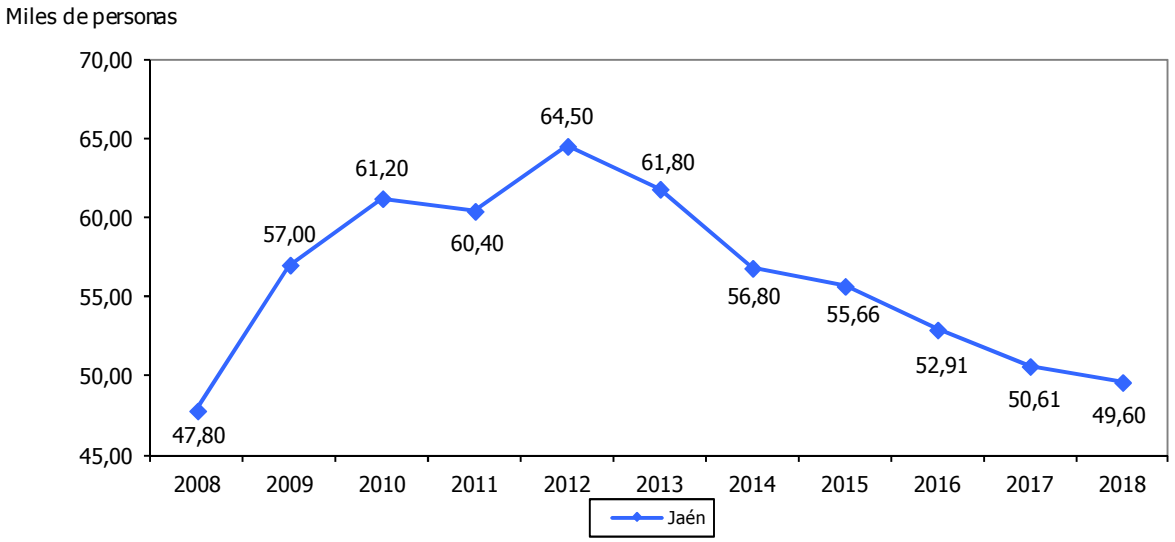

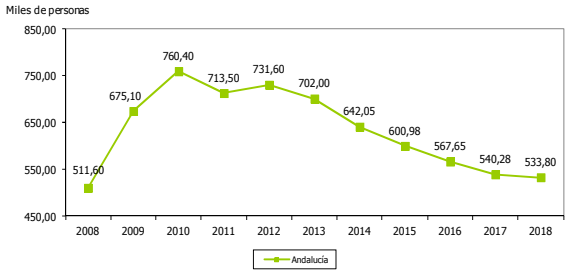

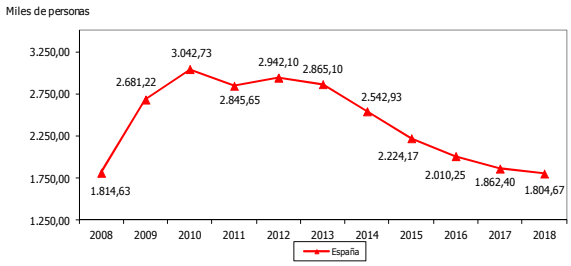

TASA DE COBERTURA DE LAS PRESTACIONES POR DESEMPLEO	8.42
ESTRATEGIA/S	Jaén, provincia para la convivencia y el bienestar social
TENDENCIA DESEADA/VALOR A ALCANZAR	Aumento
DEFINICIÓN/DESCRIPCIÓN DEL INDICADOR	La tasa de cobertura se calcula como: [beneficiarios de prestaciones por desempleo totales/(paro registrado SISPE con experiencia laboral+beneficiarios de subsidio de eventuales agrarios)] x 100
UNIDAD DE MEDIDA	%
ÚLTIMO DATO DISPONIBLE	84,59
FECHA DEL ÚLTIMO DATO DISPONIBLE	2018
FUENTE	Servicio Público de Empleo Estatal (SEPE), *Estadísticas prestaciones* Servicio Público de Empleo Estatal (SEPE), *Resúmenes mensuales* Servicio Andaluz de Empleo (SAE), *Informes del Mercado Laboral Andaluz* Elaboración propia
PERIODICIDAD	Mensual
OTRA INFORMACIÓN RELEVANTE	Los datos anuales se han calculado como media de los doce meses El paro registrado SISPE con experiencia laboral se calcula como la diferencia entre el total del paro registrado SISPE menos el paro registrado SISPE sin empleo anterior

2008	2009	2010	2011	2012	2013	2014	2015	2016	2017	2018	2019	2020
90,47	90,70	98,89	92,30	88,32	80,06	78,72	76,96	79,02	83,40	84,59		

GRÁFICO DE EVOLUCIÓN DEL INDICADOR

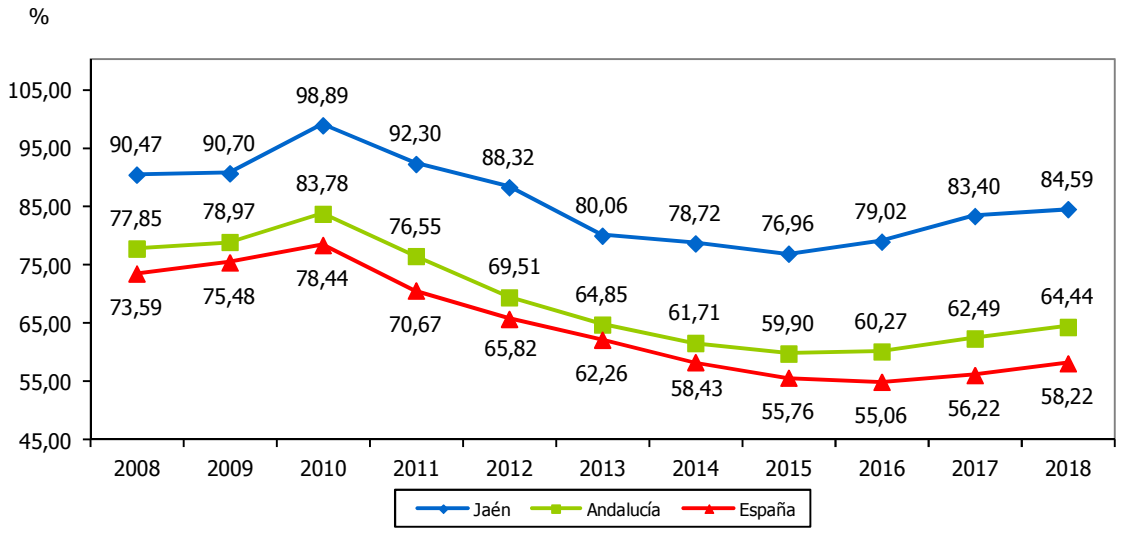

CENTROS DE ATENCIÓN SOCIAL												8.43
ESTRATEGIA/S	Jaén, provincia para la convivencia y el bienestar social											
TENDENCIA DESEADA/VALOR A ALCANZAR	Aumento											
DEFINICIÓN/DESCRIPCIÓN DEL INDICADOR	Centros de atención social											
UNIDAD DE MEDIDA	Nº de centros											
ÚLTIMO DATO DISPONIBLE	332											
FECHA DEL ÚLTIMO DATO DISPONIBLE	2017											
FUENTE	Instituto de Estadística y Cartografía de Andalucía (IECA), *Indicadores sociales: cohesión y protección social* Elaboración propia											
PERIODICIDAD	Anual											
OTRA INFORMACIÓN RELEVANTE	Calculado como la suma de los centros de atención social destinados a los siguientes colectivos: general, mayores, discapacitados, mujer, juventud y primera instancia Los datos a partir del ejercicio 2010 son provisionales											
2008	**2009**	**2010**	**2011**	**2012**	**2013**	**2014**	**2015**	**2016**	**2017**	**2018**	**2019**	**2020**
322	351	355	356	273	252	274	275	359	332			

GRÁFICOS DE EVOLUCIÓN DEL INDICADOR

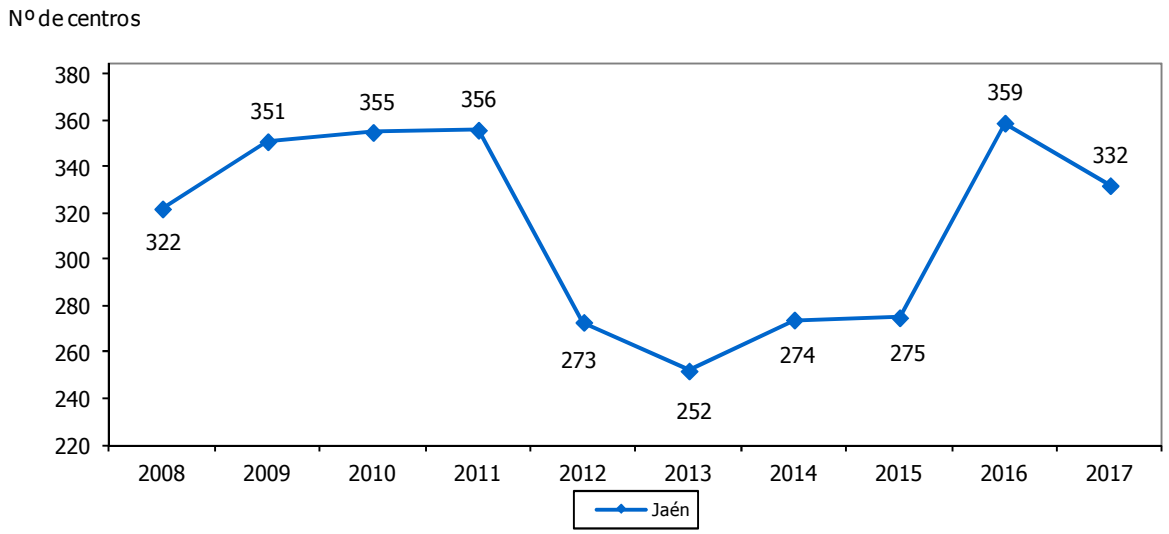

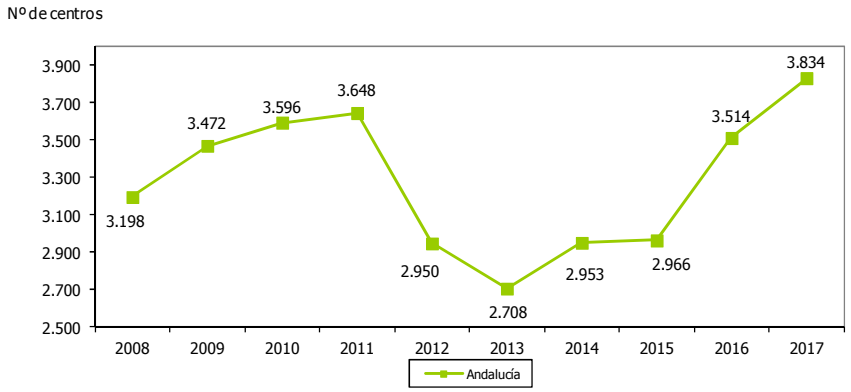

CENTROS DE ATENCIÓN ESPECIALIZADA												8.44
ESTRATEGIA/S	Jaén, provincia para la convivencia y el bienestar social											
TENDENCIA DESEADA/VALOR A ALCANZAR	Aumento											
DEFINICIÓN/DESCRIPCIÓN DEL INDICADOR	Centros de atención especializada: centros periféricos de especialidades, hospitales públicos y hospitales privados											
UNIDAD DE MEDIDA	Nº de centros											
ÚLTIMO DATO DISPONIBLE	11											
FECHA DEL ÚLTIMO DATO DISPONIBLE	2016											
FUENTE	Instituto de Estadística y Cartografía de Andalucía (IECA), *Sistema de Información Multiterritorial de Andalucía*											
PERIODICIDAD	Anual											
OTRA INFORMACIÓN RELEVANTE	Los datos están referidos a 31 de diciembre											
2008	**2009**	**2010**	**2011**	**2012**	**2013**	**2014**	**2015**	**2016**	**2017**	**2018**	**2019**	**2020**
12	12	13	13	13	12	12	12	11				

GRÁFICOS DE EVOLUCIÓN DEL INDICADOR

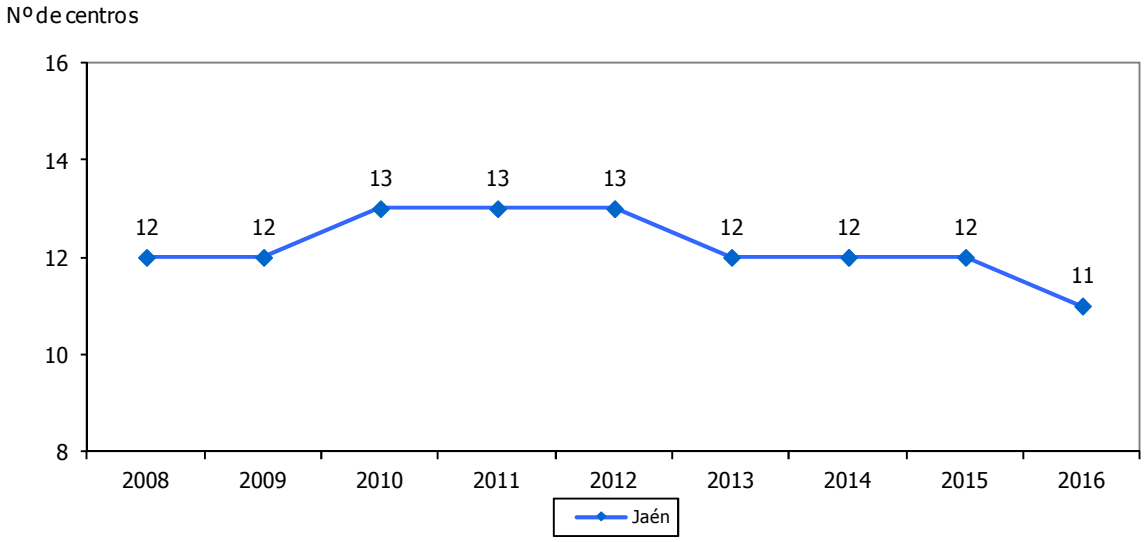

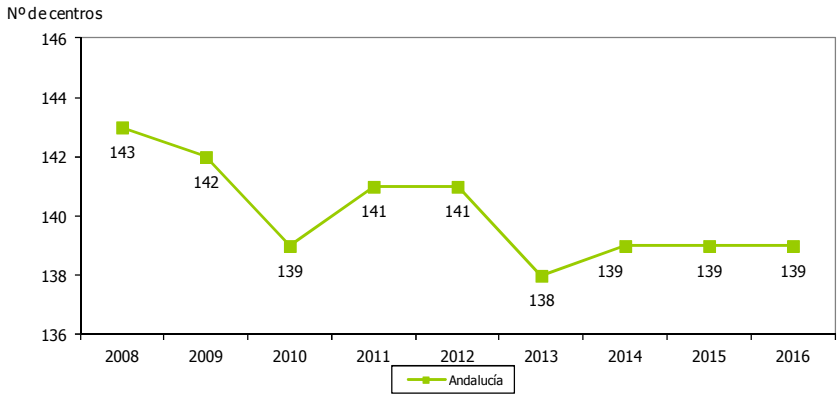

CAMAS EN CENTROS DE ATENCIÓN ESPECIALIZADA												8.45
ESTRATEGIA/S	Jaén, provincia para la convivencia y el bienestar social											
TENDENCIA DESEADA/VALOR A ALCANZAR	Aumento											
DEFINICIÓN/DESCRIPCIÓN DEL INDICADOR	Camas en centros de atención especializada (hospitales)											
UNIDAD DE MEDIDA	Nº de camas											
ÚLTIMO DATO DISPONIBLE	1.391											
FECHA DEL ÚLTIMO DATO DISPONIBLE	2016											
FUENTE	Instituto de Estadística y Cartografía de Andalucía (IECA), *Sistema de Información Multiterritorial de Andalucía*											
PERIODICIDAD	Anual											
OTRA INFORMACIÓN RELEVANTE	Los datos están referidos a 31 de diciembre											
2008	**2009**	**2010**	**2011**	**2012**	**2013**	**2014**	**2015**	**2016**	**2017**	**2018**	**2019**	**2020**
1.455	1.478	1.506	1.506	1.506	1.421	1.391	1.264	1.391				

GRÁFICOS DE EVOLUCIÓN DEL INDICADOR

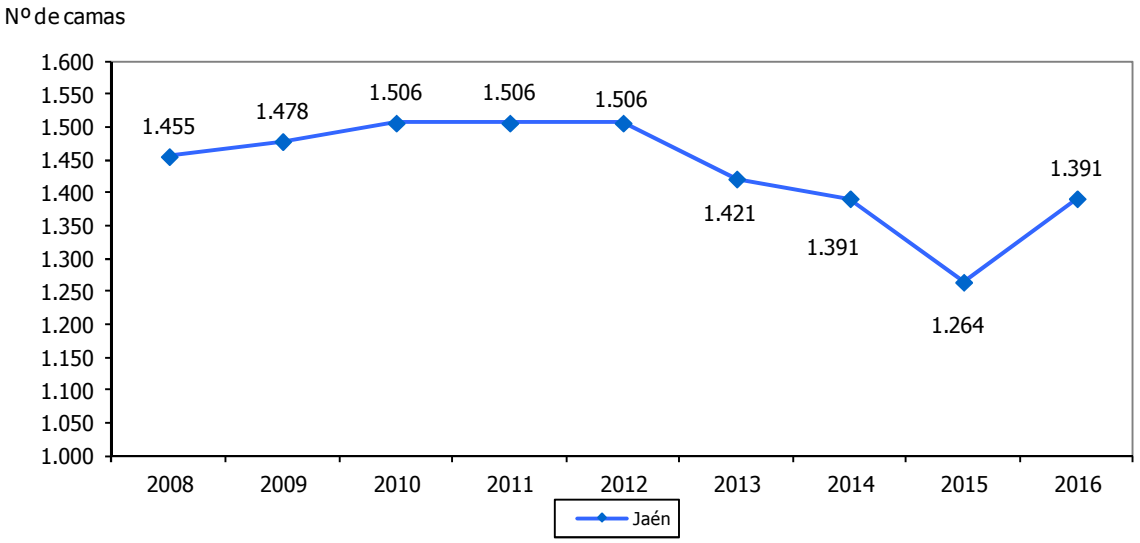

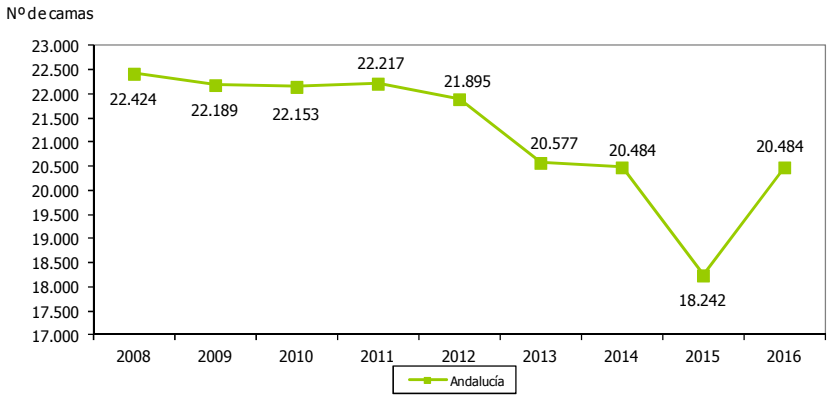

CAMAS EN CENTROS DE ATENCIÓN ESPECIALIZADA RESPECTO A LA POBLACIÓN	8.46
ESTRATEGIA/S	Jaén, provincia para la convivencia y el bienestar social
TENDENCIA DESEADA/VALOR A ALCANZAR	Aumento
DEFINICIÓN/DESCRIPCIÓN DEL INDICADOR	Camas en centros de atención especializada (hospitales) en relación a la población: (camas centros atención especializada/población total) x 1.000
UNIDAD DE MEDIDA	Nº de camas/1.000 hab
ÚLTIMO DATO DISPONIBLE	2,15
FECHA DEL ÚLTIMO DATO DISPONIBLE	2016
FUENTE	Instituto de Estadística y Cartografía de Andalucía (IECA), *Sistema de Información Multiterritorial de Andalucía* Instituto Nacional de Estadística (INE), *Padrón Municipal* Elaboración propia
PERIODICIDAD	Anual
OTRA INFORMACIÓN RELEVANTE	

2008	2009	2010	2011	2012	2013	2014	2015	2016	2017	2018	2019	2020
2,18	2,21	2,25	2,25	2,25	2,14	2,11	1,93	2,15				

GRÁFICO DE EVOLUCIÓN DEL INDICADOR

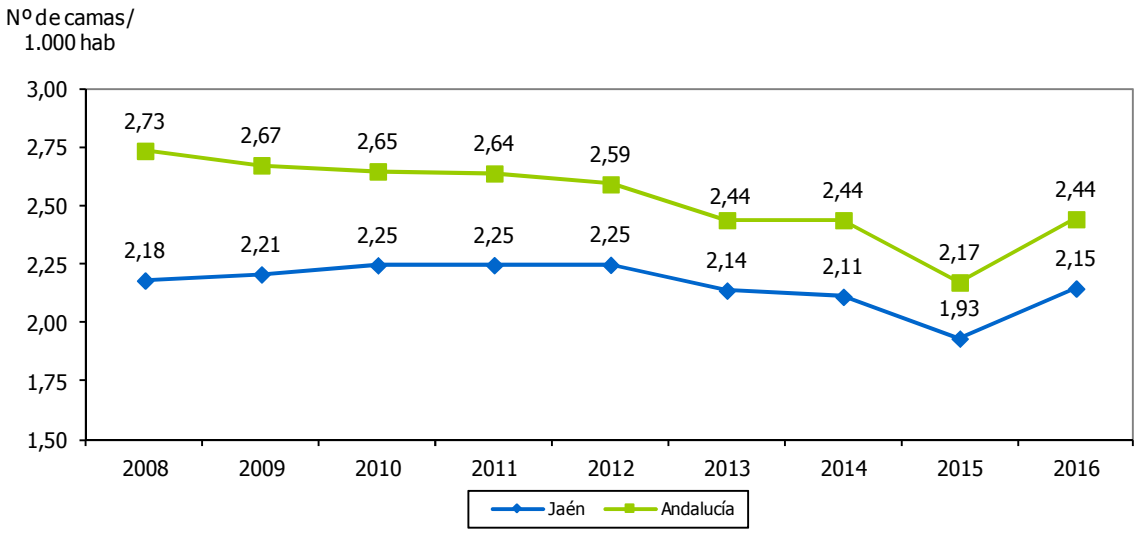

RECURSOS DE ATENCIÓN PRIMARIA												8.47
ESTRATEGIA/S	Jaén, provincia para la convivencia y el bienestar social											
TENDENCIA DESEADA/VALOR A ALCANZAR	Aumento											
DEFINICIÓN/DESCRIPCIÓN DEL INDICADOR	Recursos de atención primaria: centros de salud, consultorios locales y consultorios auxiliares											
UNIDAD DE MEDIDA	Nº de recursos											
ÚLTIMO DATO DISPONIBLE	196											
FECHA DEL ÚLTIMO DATO DISPONIBLE	2016											
FUENTE	Instituto de Estadística y Cartografía de Andalucía (IECA), *Sistema de Información Multiterritorial de Andalucía*											
PERIODICIDAD	Anual											
OTRA INFORMACIÓN RELEVANTE	Los datos están referidos a 31 de diciembre											
2008	**2009**	**2010**	**2011**	**2012**	**2013**	**2014**	**2015**	**2016**	**2017**	**2018**	**2019**	**2020**
195	196	196	197	197	197	197	196	196				

GRÁFICOS DE EVOLUCIÓN DEL INDICADOR

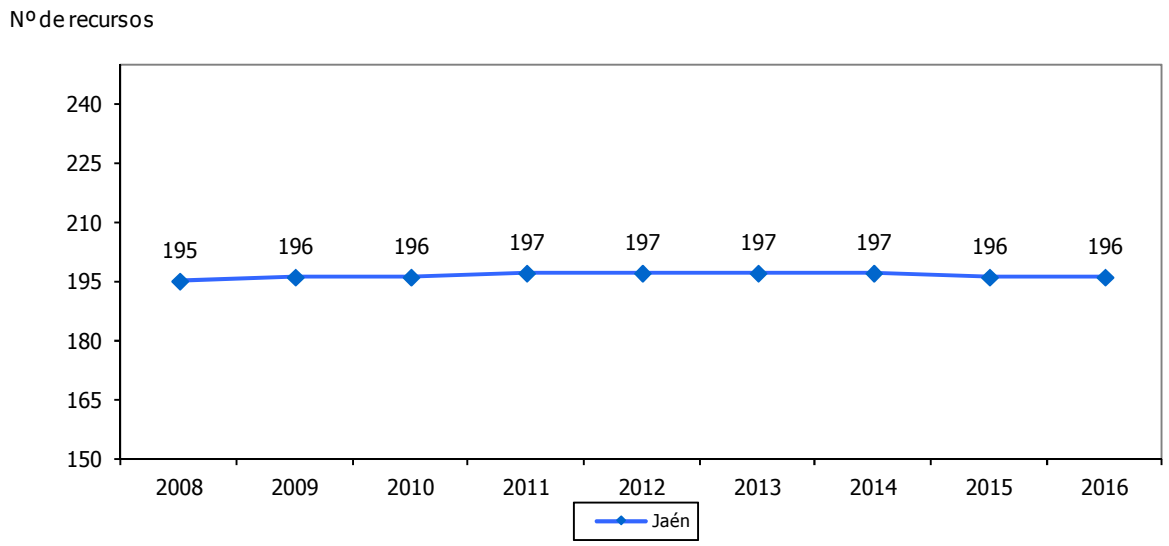

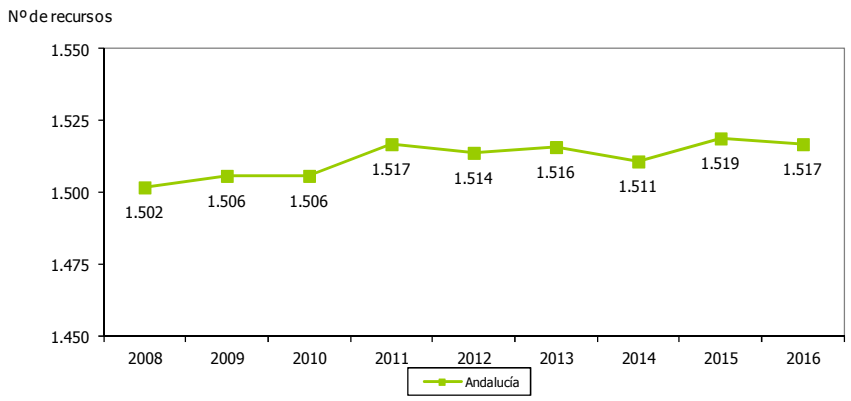

PRESTACIONES POR MATERNIDAD PERCIBIDAS POR HOMBRES RESPECTO AL TOTAL	8.48
ESTRATEGIA/S	Jaén, provincia para la convivencia y el bienestar social
TENDENCIA DESEADA/VALOR A ALCANZAR	Aumento
DEFINICIÓN/DESCRIPCIÓN DEL INDICADOR	Procesos de prestaciones por maternidad percibidos por el padre en relación al total de prestaciones por maternidad: [(prestaciones por maternidad disfrutadas por el padre)/prestaciones por maternidad totales] x 100
UNIDAD DE MEDIDA	%
ÚLTIMO DATO DISPONIBLE	1,11
FECHA DEL ÚLTIMO DATO DISPONIBLE	2018
FUENTE	Tesorería General de la Seguridad Social, *Estadísticas de otras prestaciones* Elaboración propia
PERIODICIDAD	Anual
OTRA INFORMACIÓN RELEVANTE	

2008	2009	2010	2011	2012	2013	2014	2015	2016	2017	2018	2019	2020
0,81	0,87	0,90	0,91	1,45	0,96	1,26	1,12	1,06	0,82	1,11		

GRÁFICO DE EVOLUCIÓN DEL INDICADOR

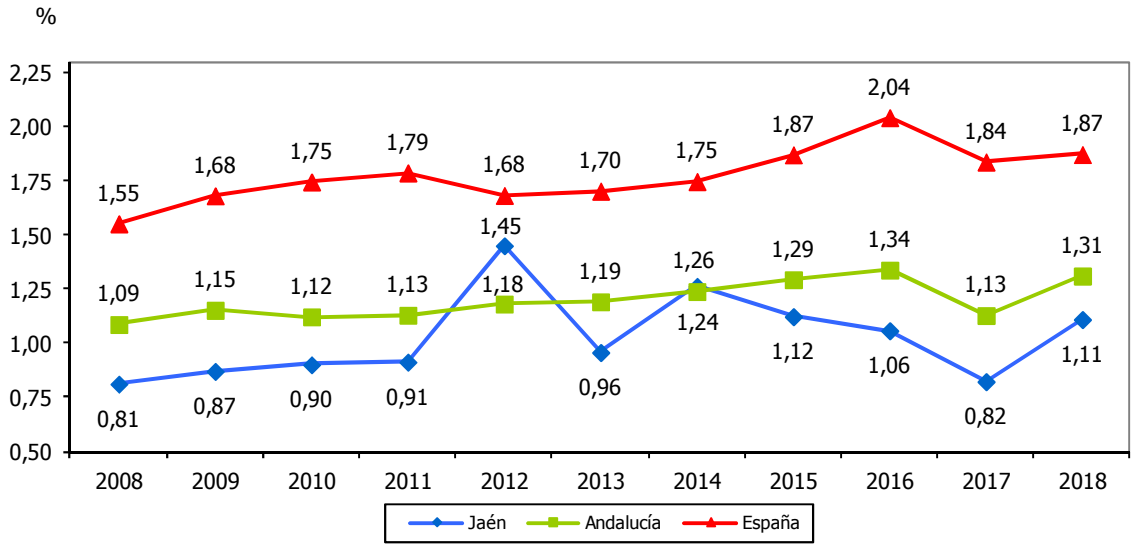

VÍCTIMAS MORTALES POR VIOLENCIA DE GÉNERO												8.49
ESTRATEGIA/S	Jaén, provincia para la convivencia y el bienestar social											
TENDENCIA DESEADA/VALOR A ALCANZAR	Disminuir hasta 0											
DEFINICIÓN/DESCRIPCIÓN DEL INDICADOR	Casos de víctimas mortales por violencia de género											
UNIDAD DE MEDIDA	Nº de casos											
ÚLTIMO DATO DISPONIBLE	1											
FECHA DEL ÚLTIMO DATO DISPONIBLE	2018											
FUENTE	Ministerio de Presidencia, Relación con las Cortes e Igualdad, *Boletín Estadístico de violencia de género*											
PERIODICIDAD	Mensual											
OTRA INFORMACIÓN RELEVANTE	El dato es acumulado a 31 de diciembre											
2008	**2009**	**2010**	**2011**	**2012**	**2013**	**2014**	**2015**	**2016**	**2017**	**2018**	**2019**	**2020**
0	0	0	2	3	2	0	1	0	0	1		

GRÁFICOS DE EVOLUCIÓN DEL INDICADOR

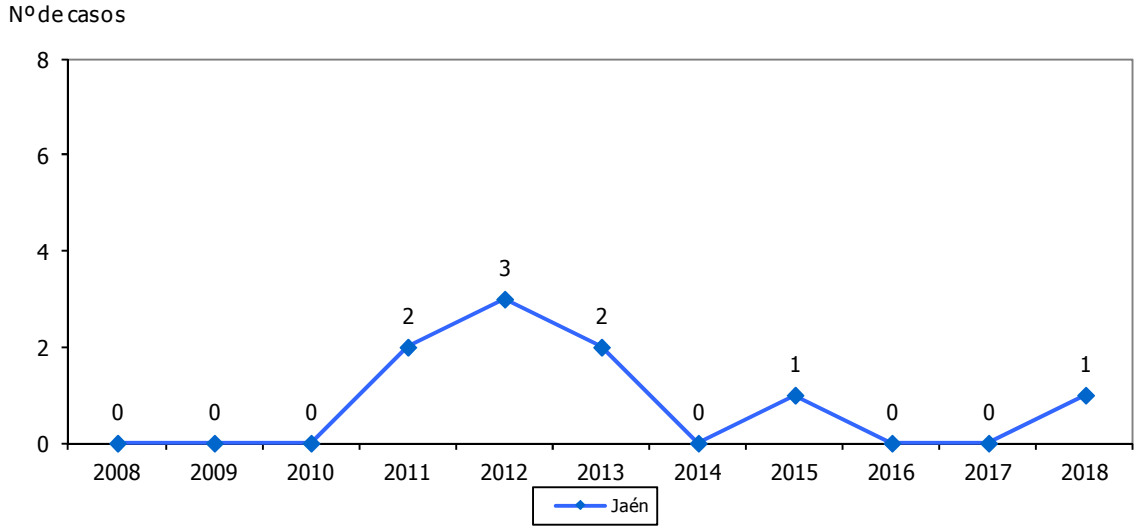

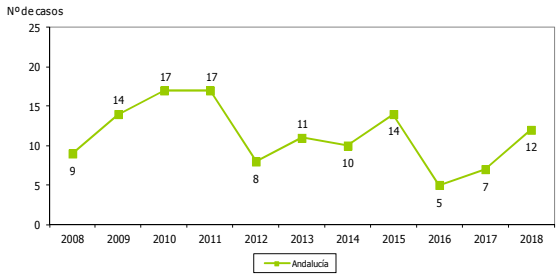

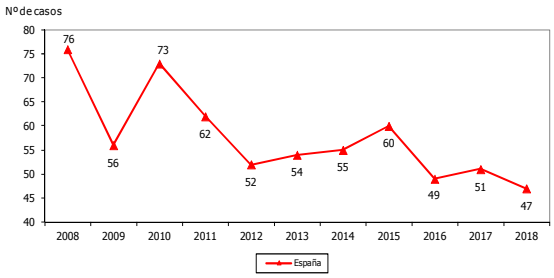

DENUNCIAS POR VIOLENCIA DE GÉNERO												8.50
ESTRATEGIA/S	Jaén, provincia para la convivencia y el bienestar social											
TENDENCIA DESEADA/VALOR A ALCANZAR	-											
DEFINICIÓN/DESCRIPCIÓN DEL INDICADOR	Denuncias recibidas por violencia de género											
UNIDAD DE MEDIDA	Nº de denuncias											
ÚLTIMO DATO DISPONIBLE	1.493											
FECHA DEL ÚLTIMO DATO DISPONIBLE	2018											
FUENTE	Ministerio de Presidencia, Relación con las Cortes e Igualdad, *Boletín Estadístico de violencia de género*											
PERIODICIDAD	Mensual											
OTRA INFORMACIÓN RELEVANTE	El dato es acumulado a 31 de diciembre											
2008	**2009**	**2010**	**2011**	**2012**	**2013**	**2014**	**2015**	**2016**	**2017**	**2018**	**2019**	**2020**
1.440	1.634	1.531	1.422	1.461	1.472	1.705	1.482	1.698	2.000	1.493		

GRÁFICOS DE EVOLUCIÓN DEL INDICADOR

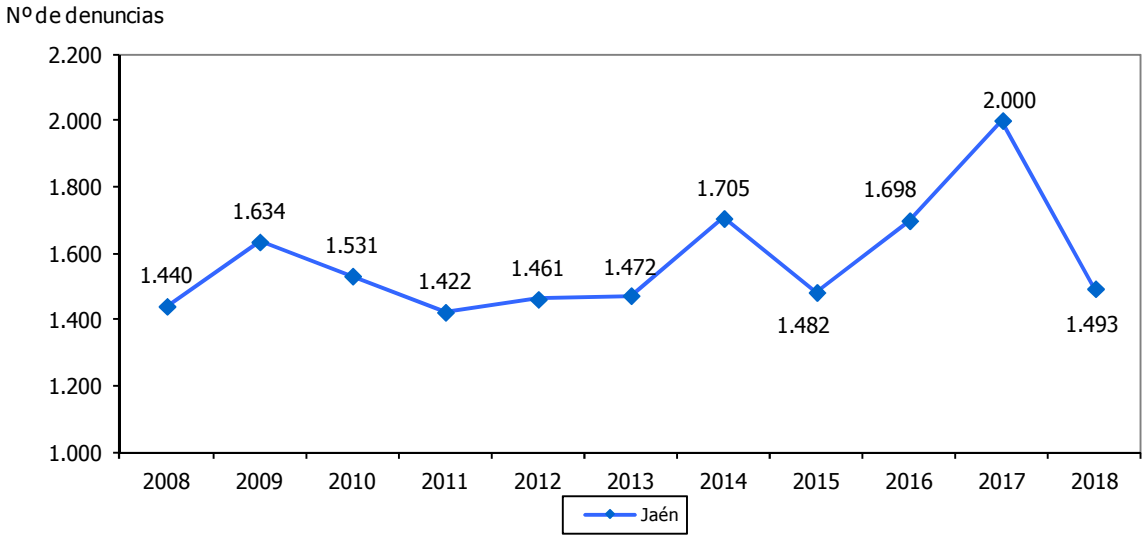

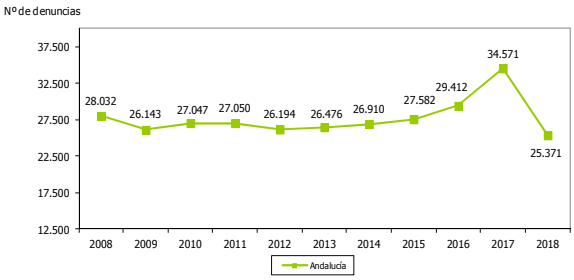

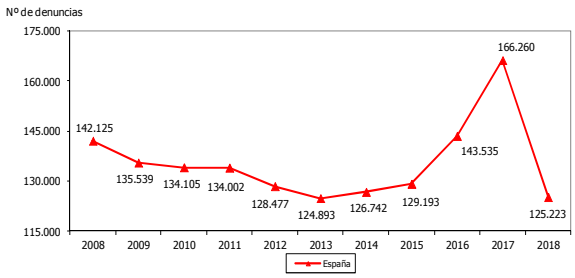

CONDENAS DE LOS ENJUICIADOS POR VIOLENCIA DE GÉNERO	8.51
ESTRATEGIA/S	Jaén, provincia para la convivencia y el bienestar social
TENDENCIA DESEADA/VALOR A ALCANZAR	-
DEFINICIÓN/DESCRIPCIÓN DEL INDICADOR	Condenas de las personas enjuiciadas por violencia de género en relación al total de las procesadas
UNIDAD DE MEDIDA	%
ÚLTIMO DATO DISPONIBLE	90,13
FECHA DEL ÚLTIMO DATO DISPONIBLE	2017
FUENTE	Consejo General del Poder Judicial, *Observatorio contra la violencia doméstica y de género*
PERIODICIDAD	Anual
OTRA INFORMACIÓN RELEVANTE	

2008	2009	2010	2011	2012	2013	2014	2015	2016	2017	2018	2019	2020
78,11	67,43	78,55	81,60	80,30	81,12	82,10	82,40	85,81	90,13			

GRÁFICO DE EVOLUCIÓN DEL INDICADOR

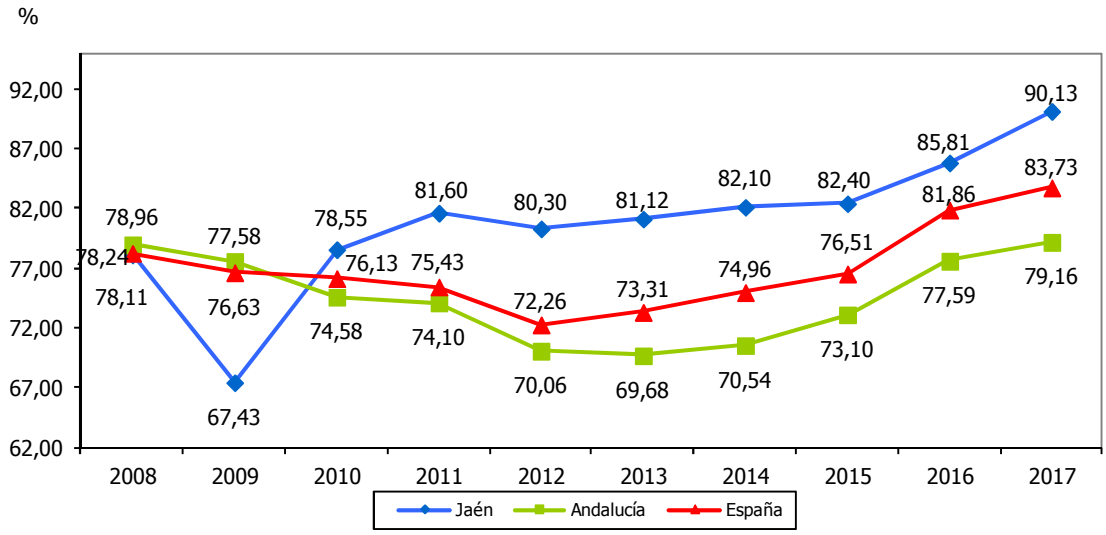

TASA DE CRIMINALIDAD	8.52
ESTRATEGIA/S	Jaén, provincia para la convivencia y el bienestar social
TENDENCIA DESEADA/VALOR A ALCANZAR	Disminución
DEFINICIÓN/DESCRIPCIÓN DEL INDICADOR	Delitos y faltas conocidos y registrados en relación a la población: (infracciones/población total) x 1.000
UNIDAD DE MEDIDA	Infracciones/1.000 hab
ÚLTIMO DATO DISPONIBLE	24,58
FECHA DEL ÚLTIMO DATO DISPONIBLE	2017
FUENTE	Ministerio del Interior, *Anuario Estadístico* Instituto Nacional de Estadística (INE), *Padrón Municipal* Elaboración propia
PERIODICIDAD	Anual
OTRA INFORMACIÓN RELEVANTE	Se consideran delitos y faltas los cometidos contra la vida, la integridad, la libertad de las personas y el patrimonio, las faltas de lesiones, de hurto y otras infracciones penales

2008	2009	2010	2011	2012	2013	2014	2015	2016	2017	2018	2019	2020
30,77	75,42	29,66	29,28	28,76	26,76	27,09	26,00	25,60	24,58			

GRÁFICO DE EVOLUCIÓN DEL INDICADOR

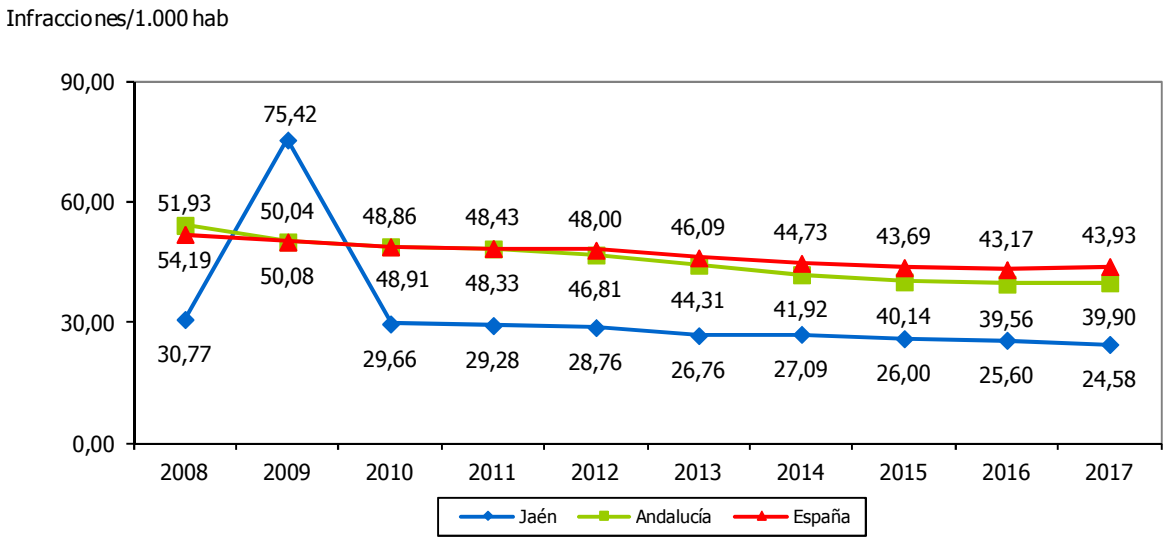

VARIACIÓN DE LAS PERSONAS PARADAS DE LARGA DURACIÓN	8.53
ESTRATEGIA/S	Jaén, provincia para la convivencia y el bienestar social
TENDENCIA DESEADA/VALOR A ALCANZAR	Disminución
DEFINICIÓN/DESCRIPCIÓN DEL INDICADOR	Variación de las personas paradas de larga duración respecto al año base 2005 (en el ejercicio 2005 se contabilizaron de media 11.266 personas paradas de larga duración): (personas paradas de larga duración-personas paradas de larga duración en el año 2005)
UNIDAD DE MEDIDA	Nº de personas
ÚLTIMO DATO DISPONIBLE	6.517
FECHA DEL ÚLTIMO DATO DISPONIBLE	2018
FUENTE	Servicio Andaluz de Empleo (SAE), *Informes del Mercado Laboral Andaluz* Elaboración propia
PERIODICIDAD	Mensual
OTRA INFORMACIÓN RELEVANTE	Los datos anuales se han calculado como media de los doce meses Se consideran personas paradas de larga duración aquellas que no hayan trabajado en un período superior a doce meses y estando inscritos de forma ininterrumpida como demandantes de empleo en el SEPE hayan realizado búsqueda empleo de forma activa

2008	2009	2010	2011	2012	2013	2014	2015	2016	2017	2018	2019	2020
-180	2.361	5.539	7.240	10.891	15.001	11.746	11.814	11.621	8.392	6.517		

GRÁFICOS DE EVOLUCIÓN DEL INDICADOR

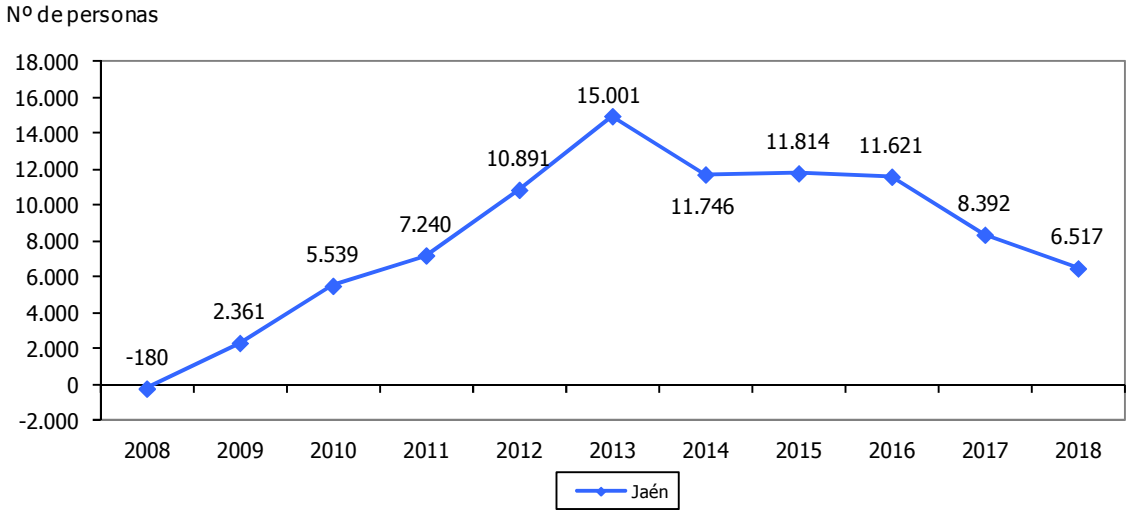

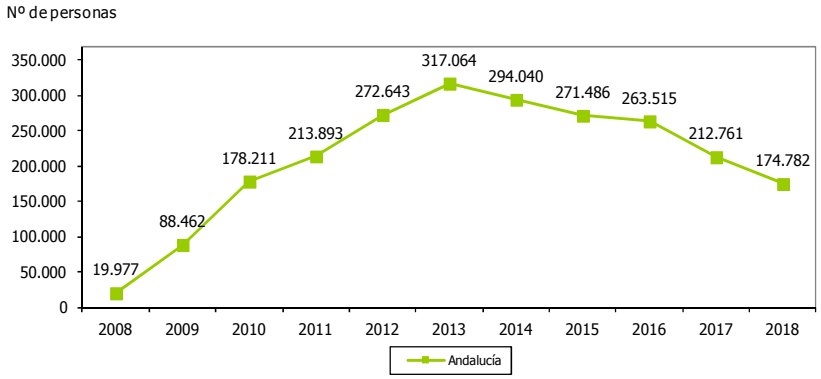

VARIACIÓN DE LA POBLACIÓN EN RIESGO DE POBREZA O EXCLUSIÓN SOCIAL		8.53bis
OBJETIVO	UE: -20.000.000	España: -1.400.000/-1.500.000
DEFINICIÓN/DESCRIPCIÓN DEL INDICADOR	Variación de la población en riesgo de pobreza o exclusión social respecto al año base 2005	
UNIDAD DE MEDIDA	Nº de personas	
FECHA DEL ÚLTIMO DATO DISPONIBLE	2015	
FUENTE	Eurostat, *Population and social conditions*	

GRÁFICO DE EVOLUCIÓN DEL INDICADOR

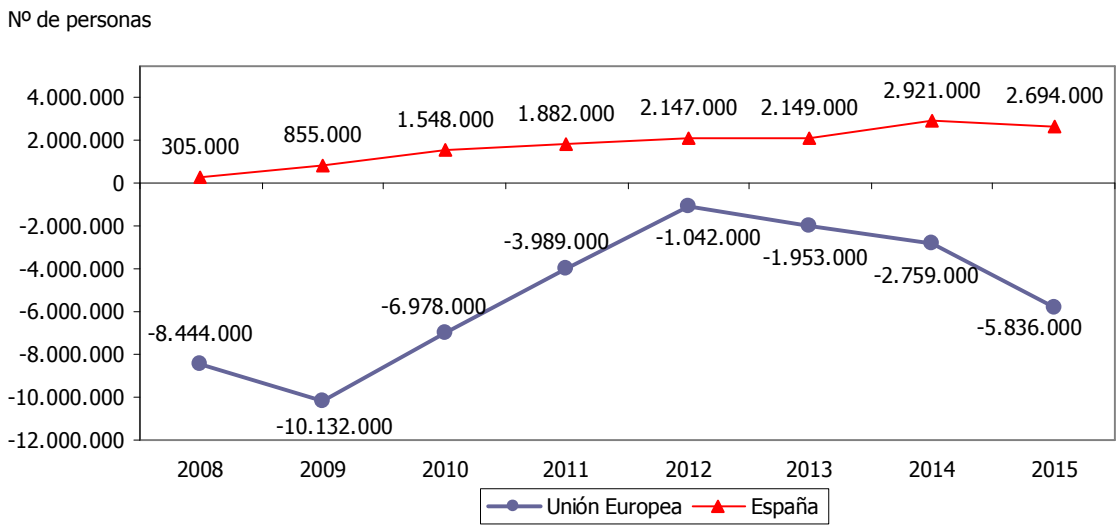

JAÉN, PROVINCIA PARA LA CONVIVENCIA Y EL BIENESTAR SOCIAL

(INDICADORES DESAGREGADOS POR SEXO)

8.1a. Hombres

8.1b. Mujeres

8.2a. Tasa de natalidad de los hombres

8.2b. Tasa de natalidad de las mujeres

8.3a. Crecimiento vegetativo de los hombres

8.3b. Crecimiento vegetativo de las mujeres

8.5a. Bajas por variación residencial (emigraciones) de hombres

8.5b. Bajas por variación residencial (emigraciones) de mujeres

8.6a. Altas por variación residencial (inmigraciones) de hombres

8.6b. Altas por variación residencial (inmigraciones) de mujeres

8.7a. Saldo migratorio de hombres

8.7b. Saldo migratorio de mujeres

8.8a. Población extranjera de hombres respecto al total

8.8b. Población extranjera de mujeres respecto al total

8.9a. Índice de envejecimiento de los hombres

8.9b. Índice de envejecimiento de las mujeres

8.10a. Tasa de envejecimiento de los hombres

8.10b. Tasa de envejecimiento de las mujeres

8.11a. Esperanza de vida de los hombres

8.11b. Esperanza de vida de las mujeres

8.18a. Tasa de ocupación masculina

8.18b. Tasa de ocupación femenina

8.19a. Tasa de empleo masculina

8.19b. Tasa de empleo femenina

8.20a. Afiliaciones de hombres en alta laboral a la Seguridad Social

8.20b. Afiliaciones de mujeres en alta laboral a la Seguridad Social

8.22a. Tasa de temporalidad masculina

8.22b. Tasa de temporalidad femenina

8.24a. Paro registrado de hombres mayores de 45 años respecto al total

8.24b. Paro registrado de mujeres mayores de 45 años respecto al total

8.25a. Paro registrado de hombres menores de 25 años respecto al total

8.25b. Paro registrado de mujeres menores de 25 años respecto al total

8.26a. Paro registrado de hombres con discapacidad

8.26b. Paro registrado de mujeres con discapacidad

8.27a. Tasa de dependencia de los hombres

8.27b. Tasa de dependencia de las mujeres

8.34a. Afiliaciones de hombres en alta laboral en el régimen de autónomos de la Seguridad Social

8.34b. Afiliaciones de mujeres en alta laboral en el régimen de autónomos de la Seguridad Social

8.35a. Afiliaciones de hombres en alta laboral en el régimen de autónomos de la Seguridad Social respecto al total

8.35b. Afiliaciones de mujeres en alta laboral en el régimen de autónomos de la Seguridad Social respecto al total

8.51a. Condenas de los hombres enjuiciados por violencia de género

8.51b. Condenas de los mujeres enjuiciadas por violencia de género

8.53a. Variación de los hombres parados de larga duración

8.53b. Variación de las mujeres paradas de larga duración

HOMBRES	**8.1a**
ESTRATEGIA/S	Jaén, provincia para la convivencia y el bienestar social
TENDENCIA DESEADA/VALOR A ALCANZAR	Aumento
DEFINICIÓN/DESCRIPCIÓN DEL INDICADOR	Hombres con residencia y domicilio habitual en el territorio (población de derecho)
UNIDAD DE MEDIDA	Nº de personas
ÚLTIMO DATO DISPONIBLE	315.549
FECHA DEL ÚLTIMO DATO DISPONIBLE	2018
FUENTE	Instituto Nacional de Estadística (INE), *Padrón Municipal*
PERIODICIDAD	Anual
OTRA INFORMACIÓN RELEVANTE	Los datos están referidos a 1 de enero

2008	2009	2010	2011	2012	2013	2014	2015	2016	2017	2018	2019	2020
332.568	332.517	332.900	333.384	334.226	330.505	326.583	323.861	320.862	318.430	315.549		

GRÁFICOS DE EVOLUCIÓN DEL INDICADOR

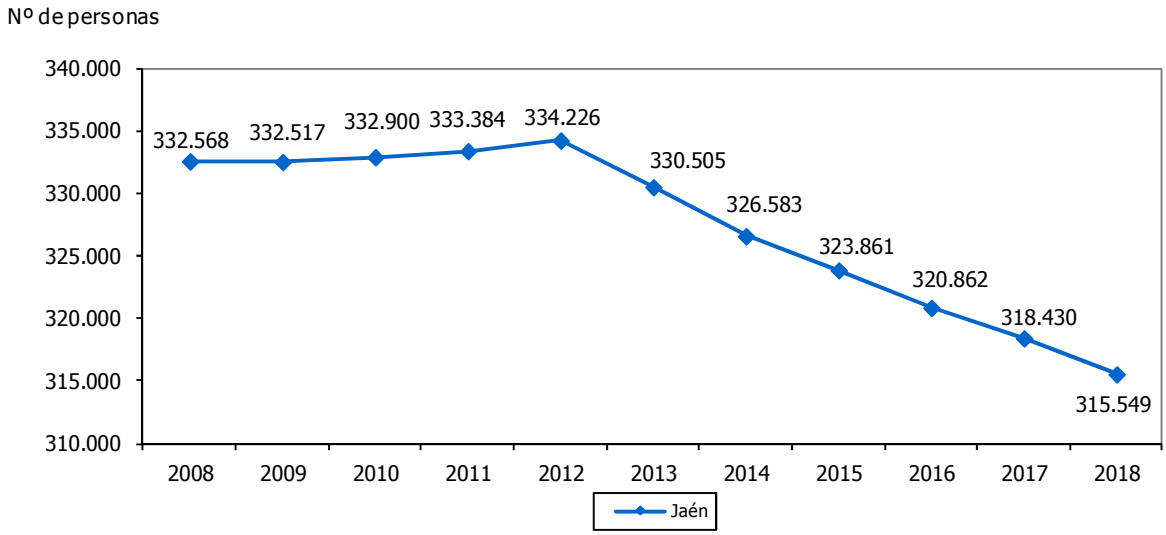

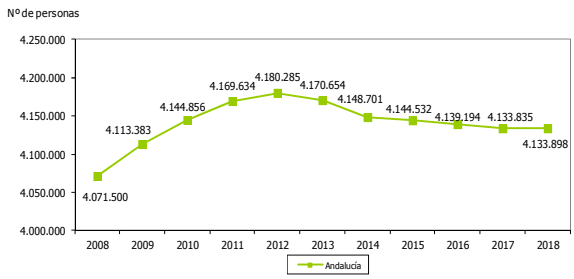

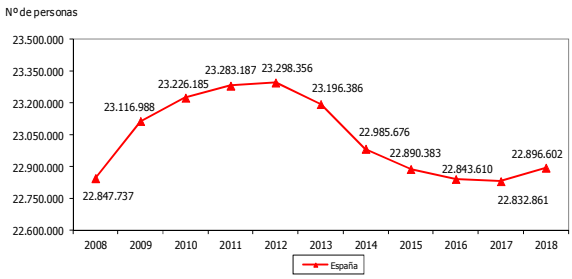

MUJERES												**8.1b**
ESTRATEGIA/S	Jaén, provincia para la convivencia y el bienestar social											
TENDENCIA DESEADA/VALOR A ALCANZAR	Aumento											
DEFINICIÓN/DESCRIPCIÓN DEL INDICADOR	Mujeres con residencia y domicilio habitual en el territorio (población de derecho)											
UNIDAD DE MEDIDA	Nº de personas											
ÚLTIMO DATO DISPONIBLE	322.550											
FECHA DEL ÚLTIMO DATO DISPONIBLE	2018											
FUENTE	Instituto Nacional de Estadística (INE), *Padrón Municipal*											
PERIODICIDAD	Anual											
OTRA INFORMACIÓN RELEVANTE	Los datos están referidos a 1 de enero											
2008	**2009**	**2010**	**2011**	**2012**	**2013**	**2014**	**2015**	**2016**	**2017**	**2018**	**2019**	**2020**
334.870	337.265	337.861	337.216	336.016	334.411	332.450	330.309	327.388	325.054	322.550		

GRÁFICOS DE EVOLUCIÓN DEL INDICADOR

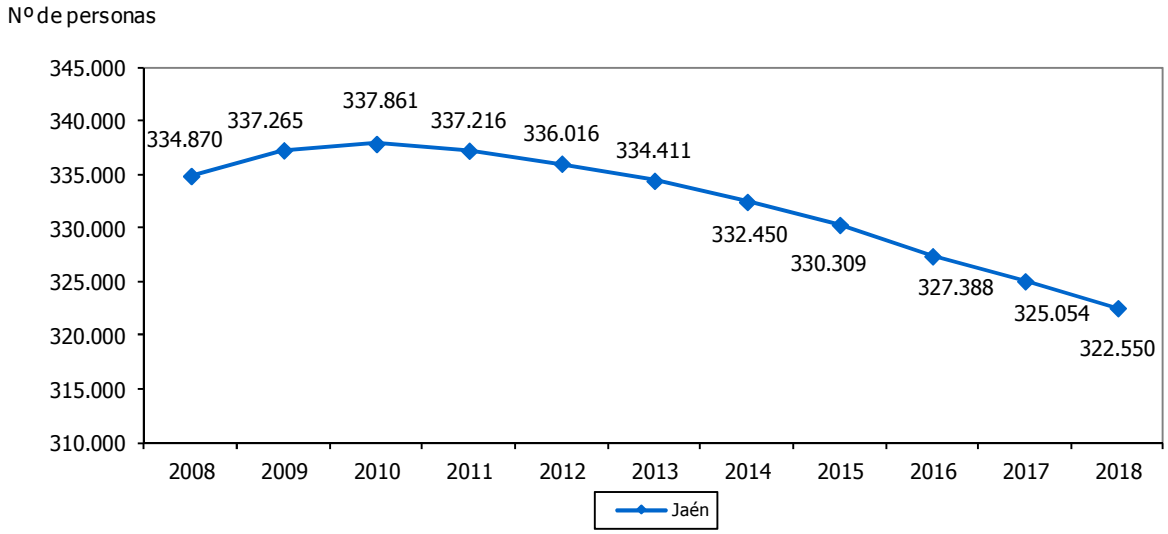

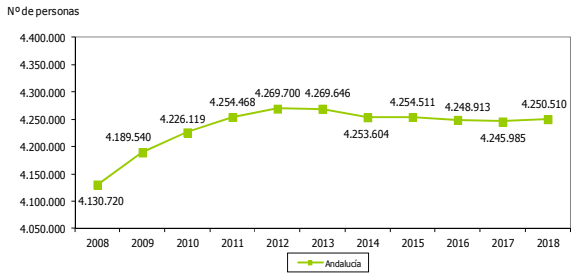

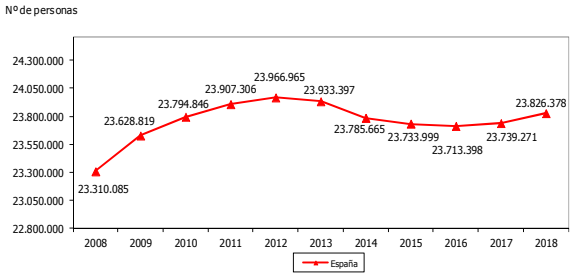

TASA DE NATALIDAD DE LOS HOMBRES												8.2a
ESTRATEGIA/S	Jaén, provincia para la convivencia y el bienestar social											
TENDENCIA DESEADA/VALOR A ALCANZAR	Aumento											
DEFINICIÓN/DESCRIPCIÓN DEL INDICADOR	Nacimientos de hombres en relación a la población: (nacimientos de hombres/población) x 1.000											
UNIDAD DE MEDIDA	Nacimientos/1.000 hab											
ÚLTIMO DATO DISPONIBLE	3,85											
FECHA DEL ÚLTIMO DATO DISPONIBLE	2017											
FUENTE	Instituto Nacional de Estadística (INE), *Indicadores Demográficos Básicos* Elaboración propia											
PERIODICIDAD	Anual											
OTRA INFORMACIÓN RELEVANTE	Los datos del último ejercicio son provisionales											
2008	**2009**	**2010**	**2011**	**2012**	**2013**	**2014**	**2015**	**2016**	**2017**	**2018**	**2019**	**2020**
5,50	5,03	4,87	4,68	4,68	4,21	4,26	4,29	4,32	3,85			

GRÁFICO DE EVOLUCIÓN DEL INDICADOR

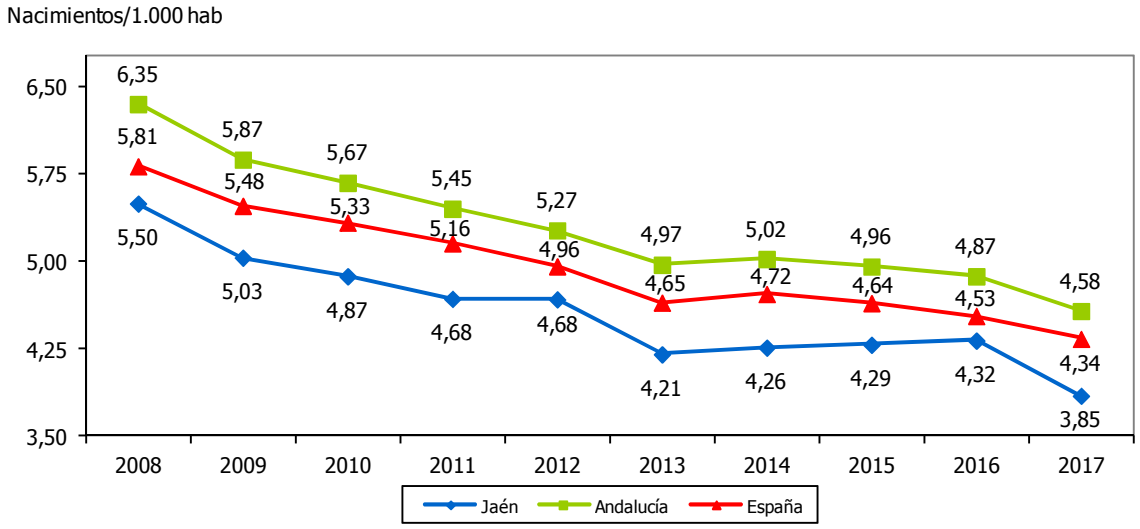

TASA DE NATALIDAD DE LAS MUJERES												8.2b
ESTRATEGIA/S	Jaén, provincia para la convivencia y el bienestar social											
TENDENCIA DESEADA/VALOR A ALCANZAR	Aumento											
DEFINICIÓN/DESCRIPCIÓN DEL INDICADOR	Nacimientos de mujeres en relación a la población: (nacimientos de mujeres/población) x 1.000											
UNIDAD DE MEDIDA	Nacimientos/1.000 hab											
ÚLTIMO DATO DISPONIBLE	3,76											
FECHA DEL ÚLTIMO DATO DISPONIBLE	2017											
FUENTE	Instituto Nacional de Estadística (INE), *Indicadores Demográficos Básicos* Elaboración propia											
PERIODICIDAD	Anual											
OTRA INFORMACIÓN RELEVANTE	Los datos del último ejercicio son provisionales											
2008	**2009**	**2010**	**2011**	**2012**	**2013**	**2014**	**2015**	**2016**	**2017**	**2018**	**2019**	**2020**
5,09	4,83	4,53	4,55	4,18	4,10	4,21	4,01	3,93	3,76			

GRÁFICO DE EVOLUCIÓN DEL INDICADOR

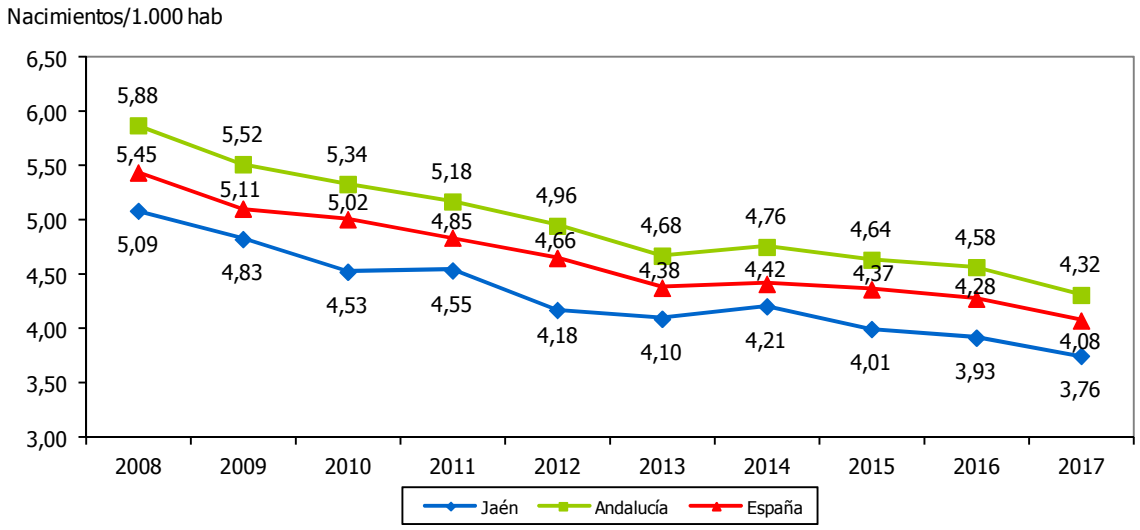

CRECIMIENTO VEGETATIVO DE LOS HOMBRES												8.3a
ESTRATEGIA/S	Jaén, provincia para la convivencia y el bienestar social											
TENDENCIA DESEADA/VALOR A ALCANZAR	Aumento											
DEFINICIÓN/DESCRIPCIÓN DEL INDICADOR	Diferencia entre el número de nacimientos y defunciones de hombres: (nacimientos de hombre-defunciones de hombres)											
UNIDAD DE MEDIDA	Nº de personas											
ÚLTIMO DATO DISPONIBLE	-940											
FECHA DEL ÚLTIMO DATO DISPONIBLE	2017											
FUENTE	Instituto Nacional de Estadística (INE), *Movimiento natural de la población* Elaboración propia											
PERIODICIDAD	Anual											
OTRA INFORMACIÓN RELEVANTE	Los datos del último ejercicio son provisionales											
2008	**2009**	**2010**	**2011**	**2012**	**2013**	**2014**	**2015**	**2016**	**2017**	**2018**	**2019**	**2020**
481	13	10	-160	-233	-435	-327	-637	-584	-940			

GRÁFICOS DE EVOLUCIÓN DEL INDICADOR

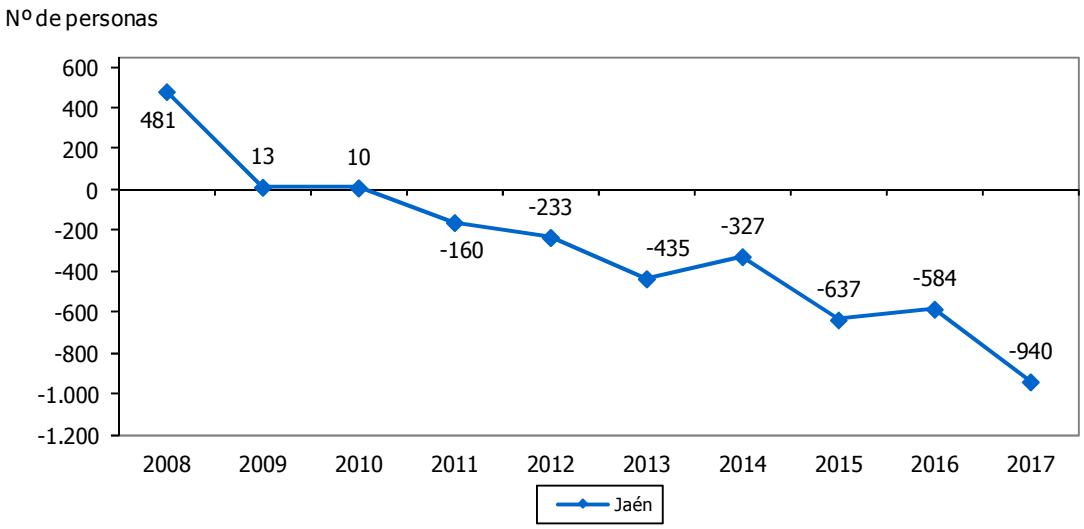

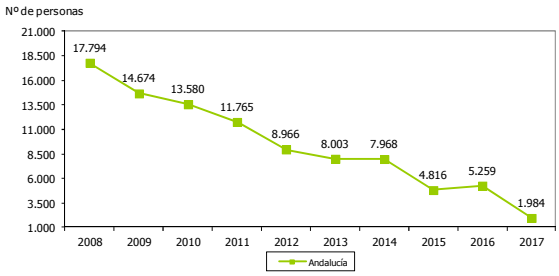

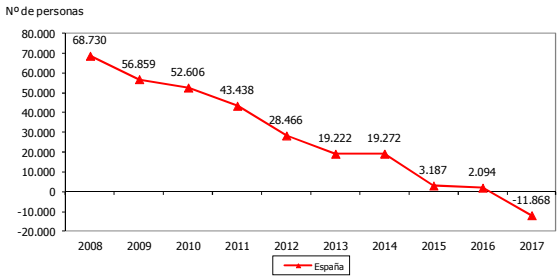

CRECIMIENTO VEGETATIVO DE LAS MUJERES												8.3b
ESTRATEGIA/S	Jaén, provincia para la convivencia y el bienestar social											
TENDENCIA DESEADA/VALOR A ALCANZAR	Aumento											
DEFINICIÓN/DESCRIPCIÓN DEL INDICADOR	Diferencia entre el número de nacimientos y defunciones de mujeres: (nacimientos de mujeres-defunciones de mujeres)											
UNIDAD DE MEDIDA	Nº de personas											
ÚLTIMO DATO DISPONIBLE	-770											
FECHA DEL ÚLTIMO DATO DISPONIBLE	2017											
FUENTE	Instituto Nacional de Estadística (INE), *Movimiento natural de la población* Elaboración propia											
PERIODICIDAD	Anual											
OTRA INFORMACIÓN RELEVANTE	Los datos del último ejercicio son provisionales											
2008	**2009**	**2010**	**2011**	**2012**	**2013**	**2014**	**2015**	**2016**	**2017**	**2018**	**2019**	**2020**
394	308	269	48	-260	-241	-223	-680	-547	-770			

GRÁFICOS DE EVOLUCIÓN DEL INDICADOR

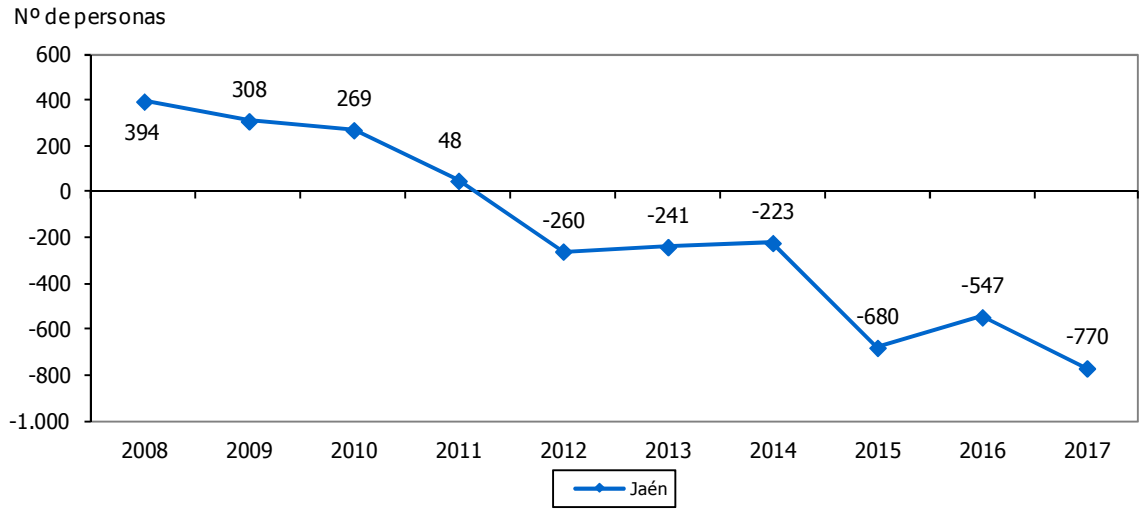

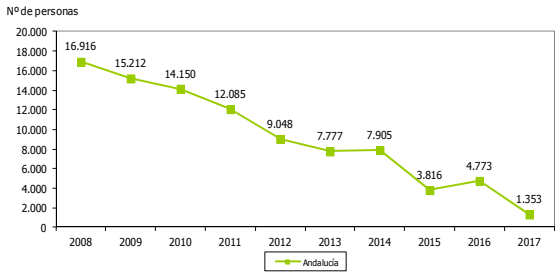

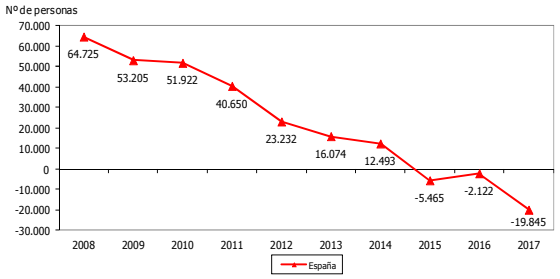

BAJAS POR VARIACIÓN RESIDENCIAL (EMIGRACIONES) DE HOMBRES	8.5a

ESTRATEGIA/S	Jaén, provincia para la convivencia y el bienestar social
TENDENCIA DESEADA/VALOR A ALCANZAR	Disminución
DEFINICIÓN/DESCRIPCIÓN DEL INDICADOR	Hombres que cambian de residencia desde un municipio perteneciente al ámbito geográfico estudiado: (bajas por variación residencial de hombres en el interior del país+bajas por variación residencial de hombres hacia el exterior del país)
UNIDAD DE MEDIDA	Nº de personas
ÚLTIMO DATO DISPONIBLE	8.587
FECHA DEL ÚLTIMO DATO DISPONIBLE	2017
FUENTE	Instituto Nacional de Estadística (INE), *Estadística de Variaciones Residenciales*
PERIODICIDAD	Anual
OTRA INFORMACIÓN RELEVANTE	

2008	2009	2010	2011	2012	2013	2014	2015	2016	2017	2018	2019	2020
8.704	8.616	8.792	9.183	10.503	9.584	9.221	9.494	8.416	8.587			

GRÁFICOS DE EVOLUCIÓN DEL INDICADOR

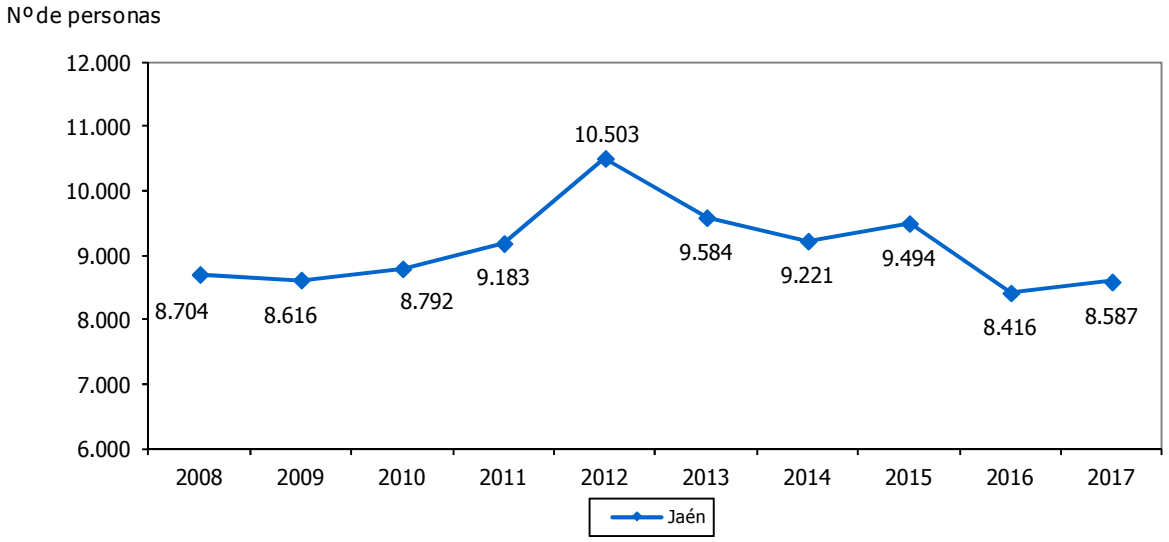

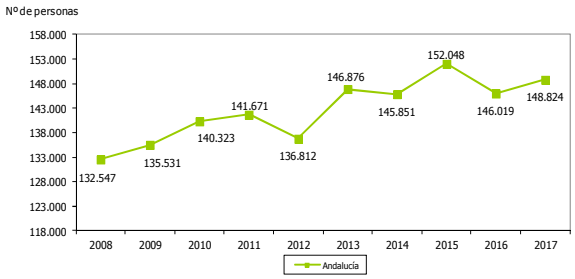

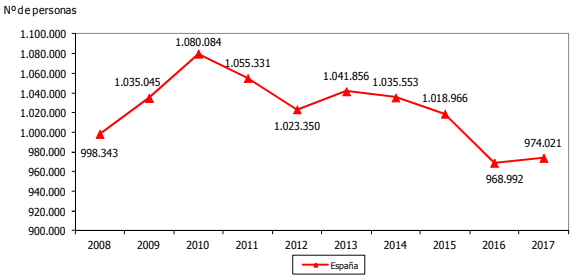

BAJAS POR VARIACIÓN RESIDENCIAL (EMIGRACIONES) DE MUJERES	8.5b

ESTRATEGIA/S	Jaén, provincia para la convivencia y el bienestar social
TENDENCIA DESEADA/VALOR A ALCANZAR	Disminución
DEFINICIÓN/DESCRIPCIÓN DEL INDICADOR	Mujeres que cambian de residencia desde un municipio perteneciente al ámbito geográfico estudiado: (bajas por variación residencial de mujeres en el interior del país+bajas por variación residencial de mujeres hacia el exterior del país)
UNIDAD DE MEDIDA	Nº de personas
ÚLTIMO DATO DISPONIBLE	8.321
FECHA DEL ÚLTIMO DATO DISPONIBLE	2017
FUENTE	Instituto Nacional de Estadística (INE), *Estadística de Variaciones Residenciales*
PERIODICIDAD	Anual
OTRA INFORMACIÓN RELEVANTE	

2008	2009	2010	2011	2012	2013	2014	2015	2016	2017	2018	2019	2020
8.086	7.962	8.315	8.086	8.111	8.056	8.659	8.897	7.907	8.321			

GRÁFICOS DE EVOLUCIÓN DEL INDICADOR

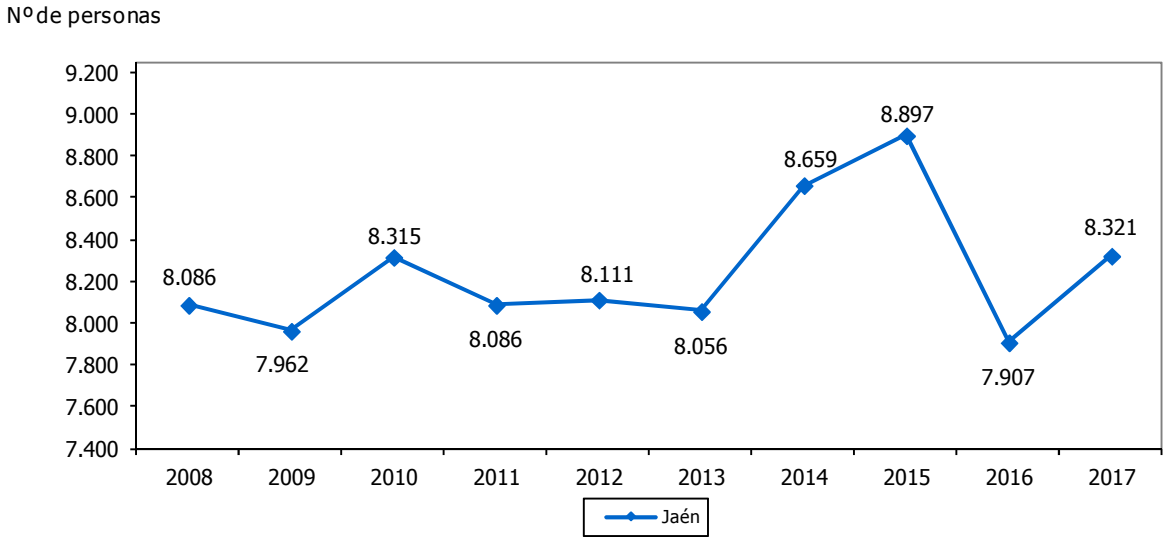

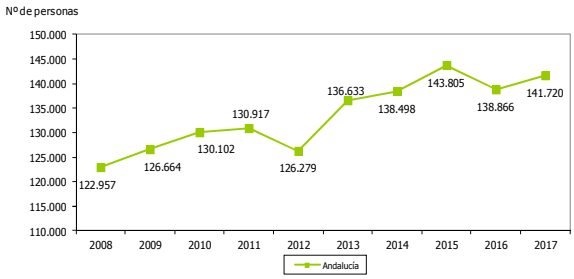

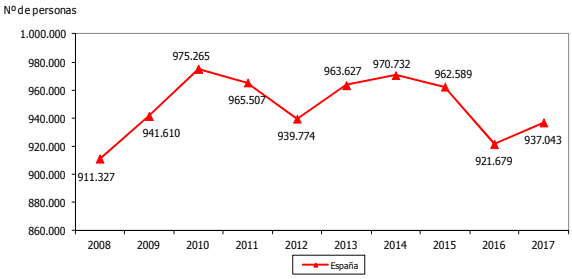

ALTAS POR VARIACIÓN RESIDENCIAL (INMIGRACIONES) DE HOMBRES	8.6a

ESTRATEGIA/S	Jaén, provincia para la convivencia y el bienestar social
TENDENCIA DESEADA/VALOR A ALCANZAR	Aumento
DEFINICIÓN/DESCRIPCIÓN DEL INDICADOR	Hombres que cambian de residencia a un municipio perteneciente al ámbito geográfico estudiado: (altas por variación residencial de hombres en el interior del país+altas por variación residencial de hombres procedentes del exterior del país)
UNIDAD DE MEDIDA	Nº de personas
ÚLTIMO DATO DISPONIBLE	6.508
FECHA DEL ÚLTIMO DATO DISPONIBLE	2017
FUENTE	Instituto Nacional de Estadística (INE), *Estadística de Variaciones Residenciales*
PERIODICIDAD	Anual
OTRA INFORMACIÓN RELEVANTE	

2008	2009	2010	2011	2012	2013	2014	2015	2016	2017	2018	2019	2020
8.760	8.978	9.475	10.763	7.781	6.894	7.303	7.235	6.642	6.508			

GRÁFICOS DE EVOLUCIÓN DEL INDICADOR

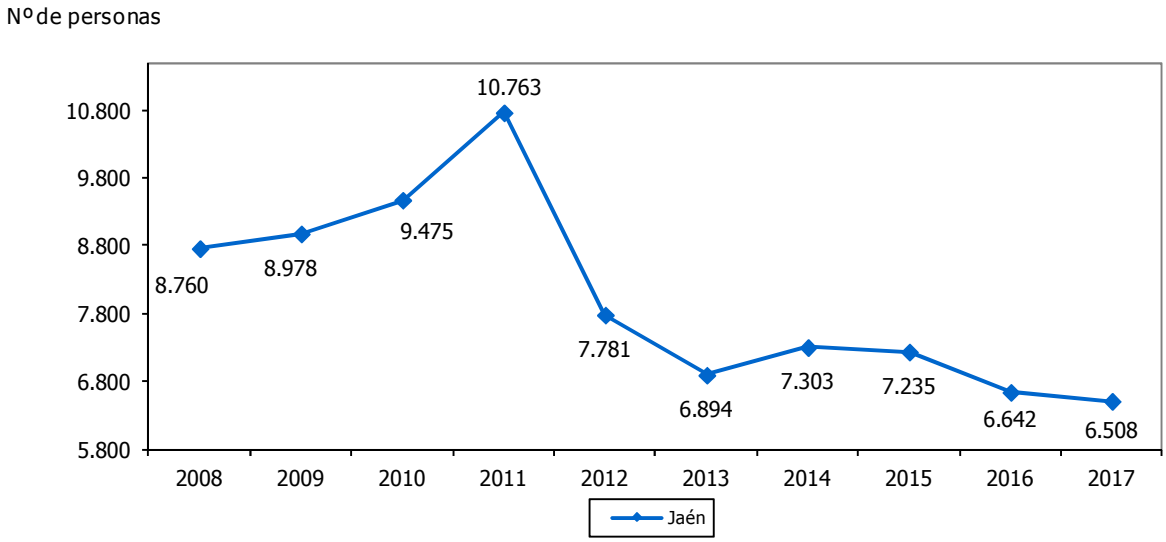

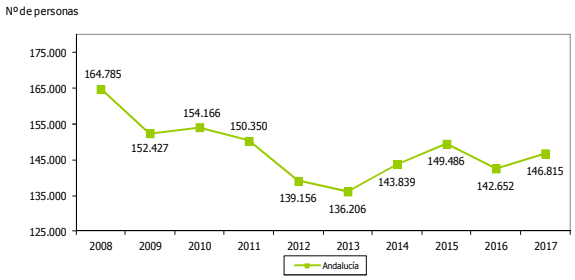

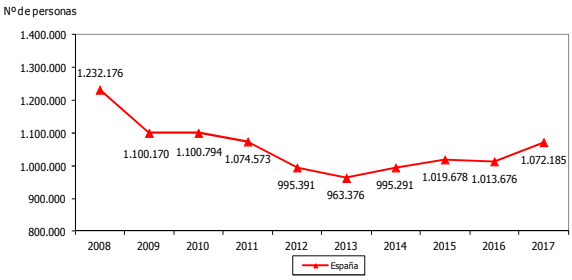

ALTAS POR VARIACIÓN RESIDENCIAL (INMIGRACIONES) DE MUJERES	8.6b

ESTRATEGIA/S	Jaén, provincia para la convivencia y el bienestar social
TENDENCIA DESEADA/VALOR A ALCANZAR	Aumento
DEFINICIÓN/DESCRIPCIÓN DEL INDICADOR	Mujeres que cambian de residencia a un municipio perteneciente al ámbito geográfico estudiado: (altas por variación residencial de mujeres en el interior del país+altas por variación residencial de mujeres procedentes del exterior del país)
UNIDAD DE MEDIDA	Nº de personas
ÚLTIMO DATO DISPONIBLE	6.482
FECHA DEL ÚLTIMO DATO DISPONIBLE	2017
FUENTE	Instituto Nacional de Estadística (INE), *Estadística de Variaciones Residenciales*
PERIODICIDAD	Anual
OTRA INFORMACIÓN RELEVANTE	

2008	2009	2010	2011	2012	2013	2014	2015	2016	2017	2018	2019	2020
7.989	7.829	7.390	7.375	6.794	6.587	6.978	6.804	6.265	6.482			

GRÁFICOS DE EVOLUCIÓN DEL INDICADOR

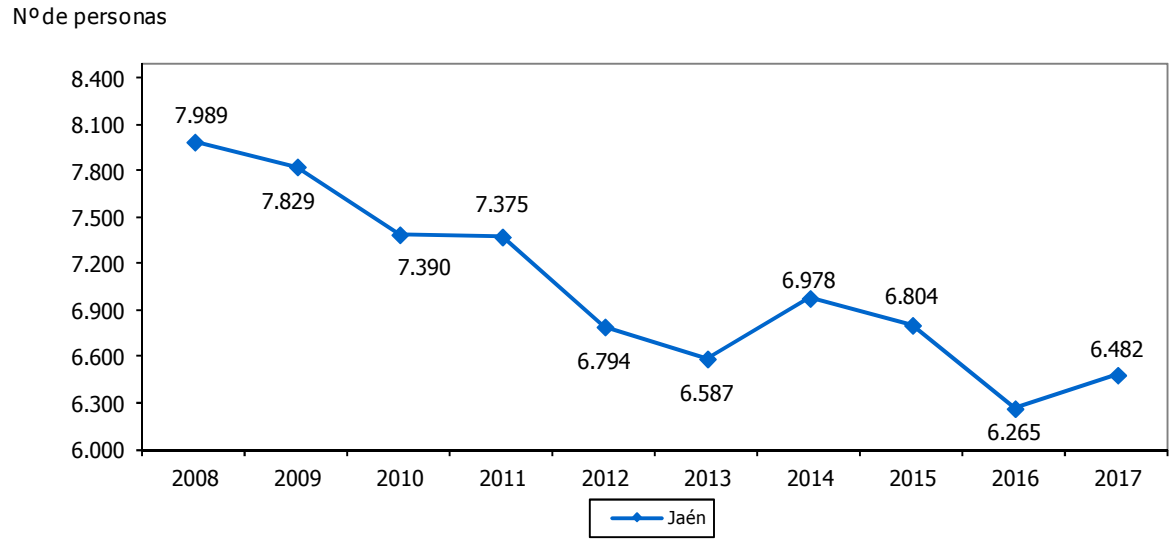

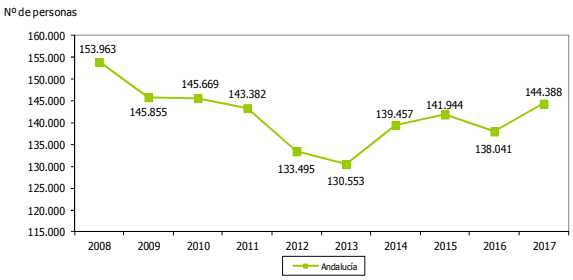

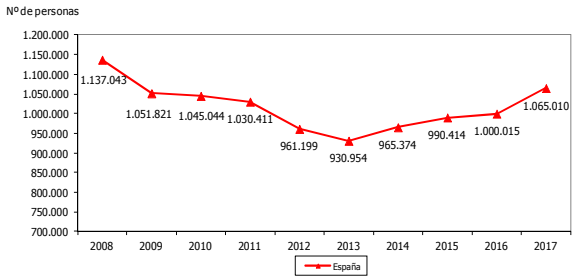

SALDO MIGRATORIO DE HOMBRES												8.7a
ESTRATEGIA/S	Jaén, provincia para la convivencia y el bienestar social											
TENDENCIA DESEADA/VALOR A ALCANZAR	Aumento											
DEFINICIÓN/DESCRIPCIÓN DEL INDICADOR	Diferencia entre el número de altas y bajas por variación residencial de hombres: (altas por variación residencial de hombres–bajas por variación residencial de hombres)											
UNIDAD DE MEDIDA	Nº de personas											
ÚLTIMO DATO DISPONIBLE	-2.079											
FECHA DEL ÚLTIMO DATO DISPONIBLE	2017											
FUENTE	Instituto Nacional de Estadística (INE), *Estadística de Variaciones Residenciales*											
PERIODICIDAD	Anual											
OTRA INFORMACIÓN RELEVANTE												
2008	**2009**	**2010**	**2011**	**2012**	**2013**	**2014**	**2015**	**2016**	**2017**	**2018**	**2019**	**2020**
56	362	683	1.580	-2.722	-2.690	-1.918	-2.259	-1.774	-2.079			

GRÁFICOS DE EVOLUCIÓN DEL INDICADOR

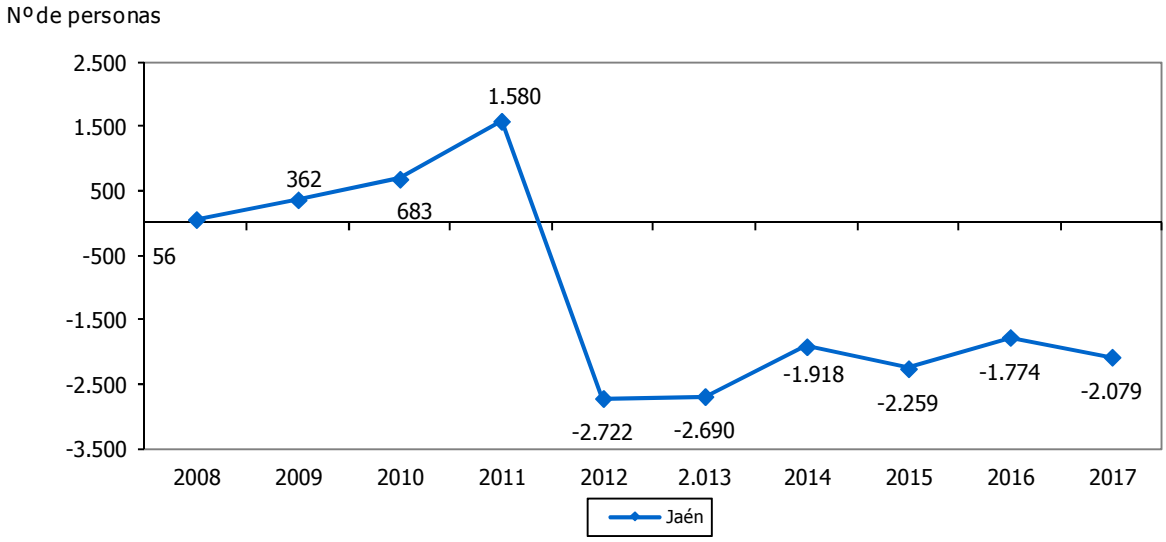

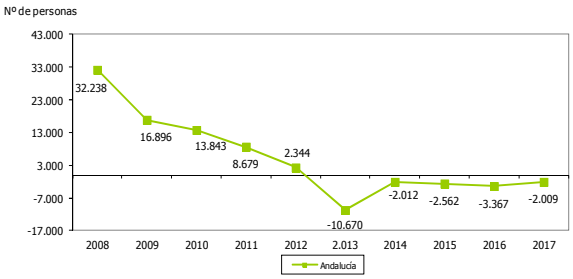

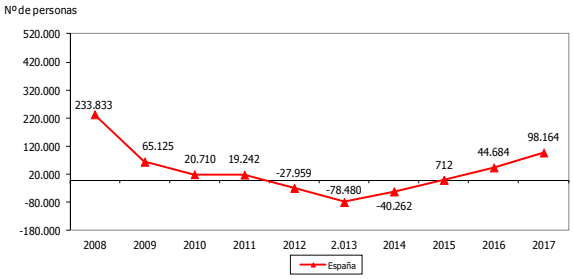

SALDO MIGRATORIO DE MUJERES	8.7b
ESTRATEGIA/S	Jaén, provincia para la convivencia y el bienestar social
TENDENCIA DESEADA/VALOR A ALCANZAR	Aumento
DEFINICIÓN/DESCRIPCIÓN DEL INDICADOR	Diferencia entre el número de altas y bajas por variación residencial de mujeres: (altas por variación residencial de mujeres–bajas por variación residencial de mujeres)
UNIDAD DE MEDIDA	Nº de personas
ÚLTIMO DATO DISPONIBLE	-1.839
FECHA DEL ÚLTIMO DATO DISPONIBLE	2017
FUENTE	Instituto Nacional de Estadística (INE), *Estadística de Variaciones Residenciales*
PERIODICIDAD	Anual
OTRA INFORMACIÓN RELEVANTE	

2008	2009	2010	2011	2012	2013	2014	2015	2016	2017	2018	2019	2020
-97	-133	-925	-711	-1.317	-1.469	-1.681	-2.093	-1.642	-1.839			

GRÁFICOS DE EVOLUCIÓN DEL INDICADOR

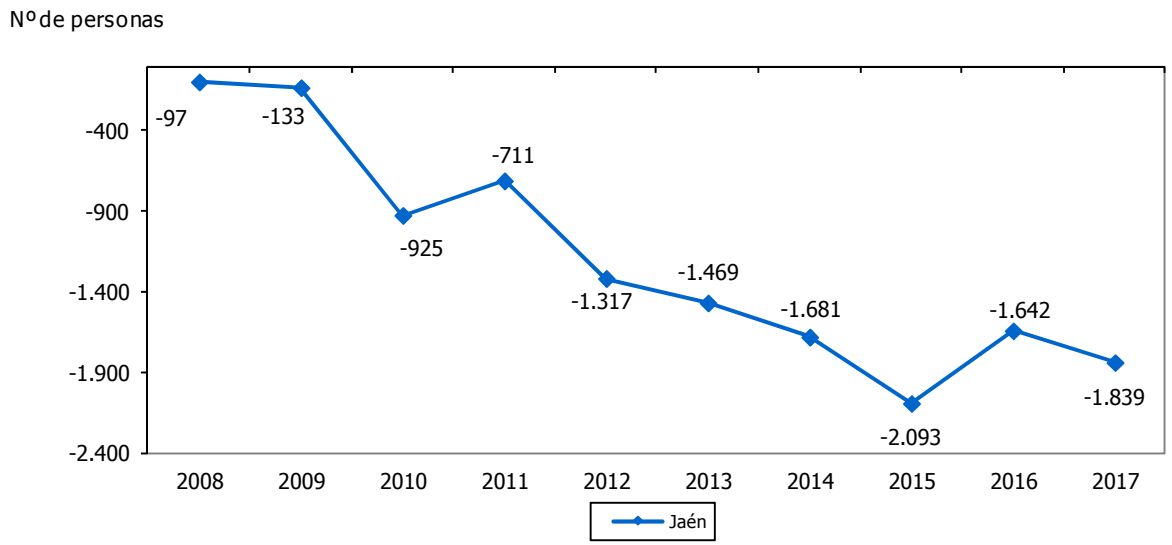

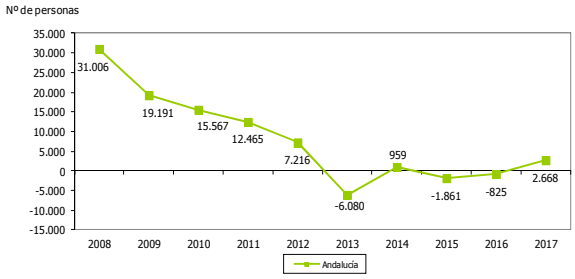

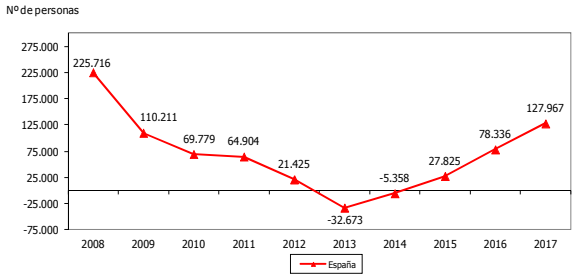

POBLACIÓN EXTRANJERA DE HOMBRES RESPECTO AL TOTAL												8.8a
ESTRATEGIA/S	Jaén, provincia para la convivencia y el bienestar social											
TENDENCIA DESEADA/VALOR A ALCANZAR	-											
DEFINICIÓN/DESCRIPCIÓN DEL INDICADOR	Población extranjera de hombres en relación al total de población: (población extranjera de hombres/población total) x 100											
UNIDAD DE MEDIDA	%											
ÚLTIMO DATO DISPONIBLE	1,29											
FECHA DEL ÚLTIMO DATO DISPONIBLE	2018											
FUENTE	Instituto Nacional de Estadística (INE), *Estadísticas del Padrón Continuo* Elaboración propia											
PERIODICIDAD	Anual											
OTRA INFORMACIÓN RELEVANTE	Los datos están referidos a 1 de enero											
2008	**2009**	**2010**	**2011**	**2012**	**2013**	**2014**	**2015**	**2016**	**2017**	**2018**	**2019**	**2020**
1,67	1,70	1,78	2,00	2,30	2,00	1,65	1,48	1,41	1,33	1,29		

GRÁFICO DE EVOLUCIÓN DEL INDICADOR

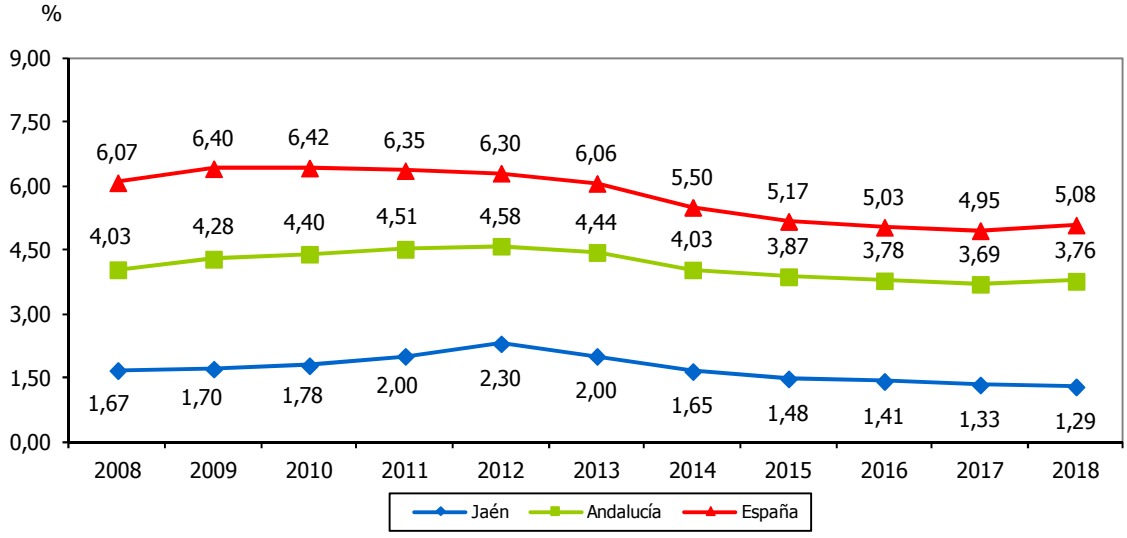

POBLACIÓN EXTRANJERA DE MUJERES RESPECTO AL TOTAL	8.8b

ESTRATEGIA/S	Jaén, provincia para la convivencia y el bienestar social
TENDENCIA DESEADA/VALOR A ALCANZAR	-
DEFINICIÓN/DESCRIPCIÓN DEL INDICADOR	Población extranjera de mujeres en relación al total de población: (población extranjera de mujeres/población total) x 100
UNIDAD DE MEDIDA	%
ÚLTIMO DATO DISPONIBLE	1,08
FECHA DEL ÚLTIMO DATO DISPONIBLE	2018
FUENTE	Instituto Nacional de Estadística (INE), *Estadísticas del Padrón Continuo* Elaboración propia
PERIODICIDAD	Anual
OTRA INFORMACIÓN RELEVANTE	Los datos están referidos a 1 de enero

2008	2009	2010	2011	2012	2013	2014	2015	2016	2017	2018	2019	2020
1,11	1,22	1,30	1,32	1,36	1,37	1,25	1,16	1,12	1,08	1,08		

GRÁFICO DE EVOLUCIÓN DEL INDICADOR

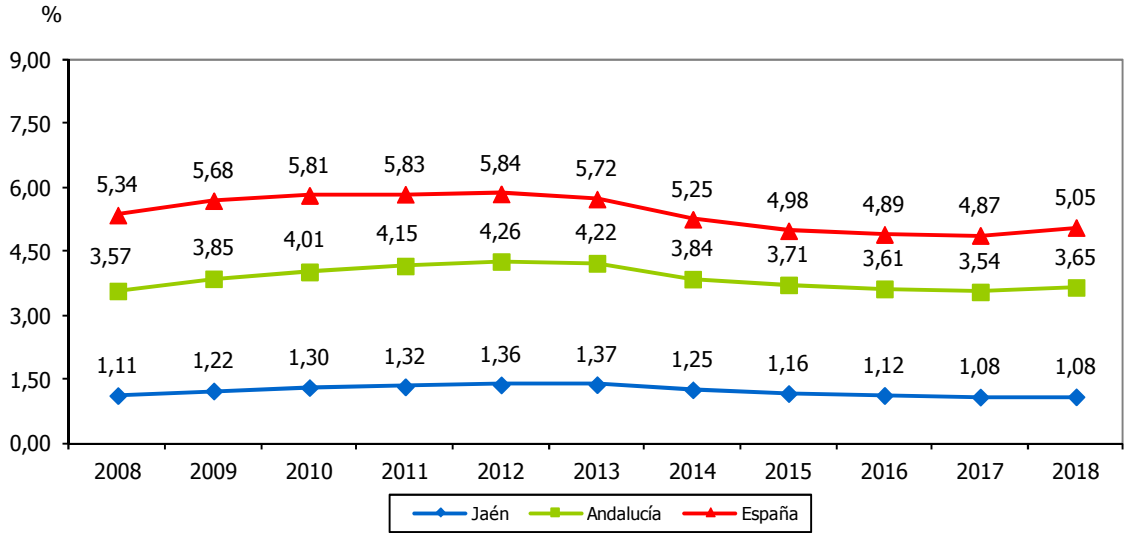

ÍNDICE DE ENVEJECIMIENTO DE LOS HOMBRES	8.9a

ESTRATEGIA/S	Jaén, provincia para la convivencia y el bienestar social
TENDENCIA DESEADA/VALOR A ALCANZAR	-
DEFINICIÓN/DESCRIPCIÓN DEL INDICADOR	Hombres mayores de 64 años en relación a los hombres menores de 16 años: (hombres >64 años/hombres <16 años) x 100
UNIDAD DE MEDIDA	%
ÚLTIMO DATO DISPONIBLE	102,40
FECHA DEL ÚLTIMO DATO DISPONIBLE	2018
FUENTE	Instituto Nacional de Estadística (INE), *Estadística del Padrón Continuo*
PERIODICIDAD	Anual
OTRA INFORMACIÓN RELEVANTE	Los datos están referidos a 1 de enero

2008	2009	2010	2011	2012	2013	2014	2015	2016	2017	2018	2019	2020
85,60	85,88	87,16	88,69	89,40	90,75	93,44	95,81	97,58	99,28	102,40		

GRÁFICO DE EVOLUCIÓN DEL INDICADOR

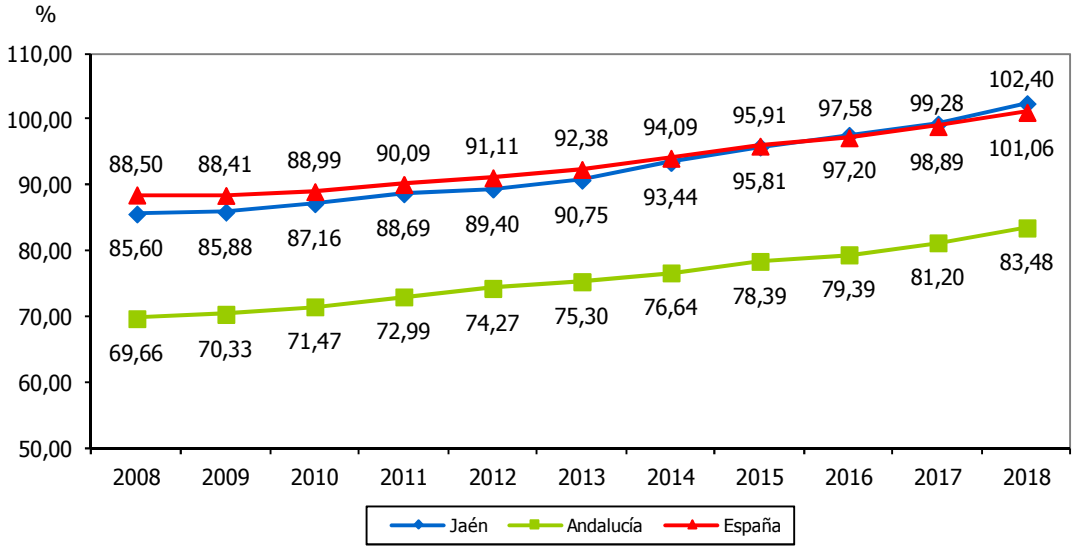

ÍNDICE DE ENVEJECIMIENTO DE LAS MUJERES	8.9b

ESTRATEGIA/S	Jaén, provincia para la convivencia y el bienestar social
TENDENCIA DESEADA/VALOR A ALCANZAR	-
DEFINICIÓN/DESCRIPCIÓN DEL INDICADOR	Mujeres mayores de 64 años en relación a las mujeres menores de 16 años: (mujeres >64 años/mujeres <16 años) x 100
UNIDAD DE MEDIDA	%
ÚLTIMO DATO DISPONIBLE	145,26
FECHA DEL ÚLTIMO DATO DISPONIBLE	2018
FUENTE	Instituto Nacional de Estadística (INE), *Estadística del Padrón Continuo*
PERIODICIDAD	Anual
OTRA INFORMACIÓN RELEVANTE	Los datos están referidos a 1 de enero

2008	2009	2010	2011	2012	2013	2014	2015	2016	2017	2018	2019	2020
119,75	121,60	124,10	126,80	128,31	130,17	133,76	136,32	138,73	141,55	145,26		

GRÁFICO DE EVOLUCIÓN DEL INDICADOR

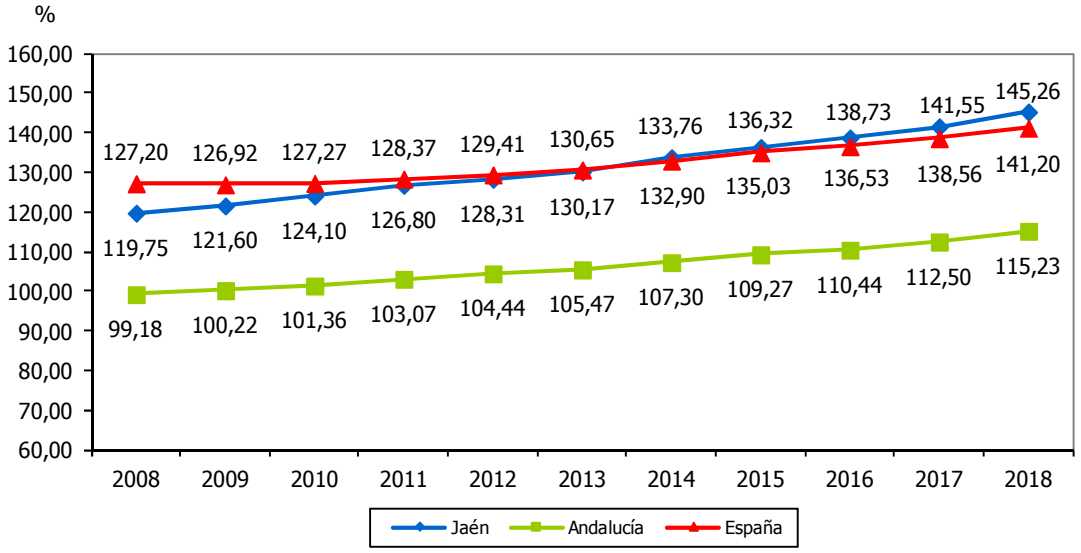

TASA DE ENVEJECIMIENTO DE LOS HOMBRES												8.10a
ESTRATEGIA/S	Jaén, provincia para la convivencia y el bienestar social											
TENDENCIA DESEADA/VALOR A ALCANZAR	-											
DEFINICIÓN/DESCRIPCIÓN DEL INDICADOR	Hombres mayores de 64 años en relación al total de población: (hombres >64 años/población total) x 100											
UNIDAD DE MEDIDA	%											
ÚLTIMO DATO DISPONIBLE	8,06											
FECHA DEL ÚLTIMO DATO DISPONIBLE	2018											
FUENTE	Instituto Nacional de Estadística (INE), *Explotación estadística del Padrón* Elaboración propia											
PERIODICIDAD	Anual											
OTRA INFORMACIÓN RELEVANTE	Los datos están referidos a 1 de enero											
2008	**2009**	**2010**	**2011**	**2012**	**2013**	**2014**	**2015**	**2016**	**2017**	**2018**	**2019**	**2020**
7,68	7,64	7,63	7,63	7,58	7,62	7,75	7,85	7,86	7,92	8,06		

GRÁFICO DE EVOLUCIÓN DEL INDICADOR

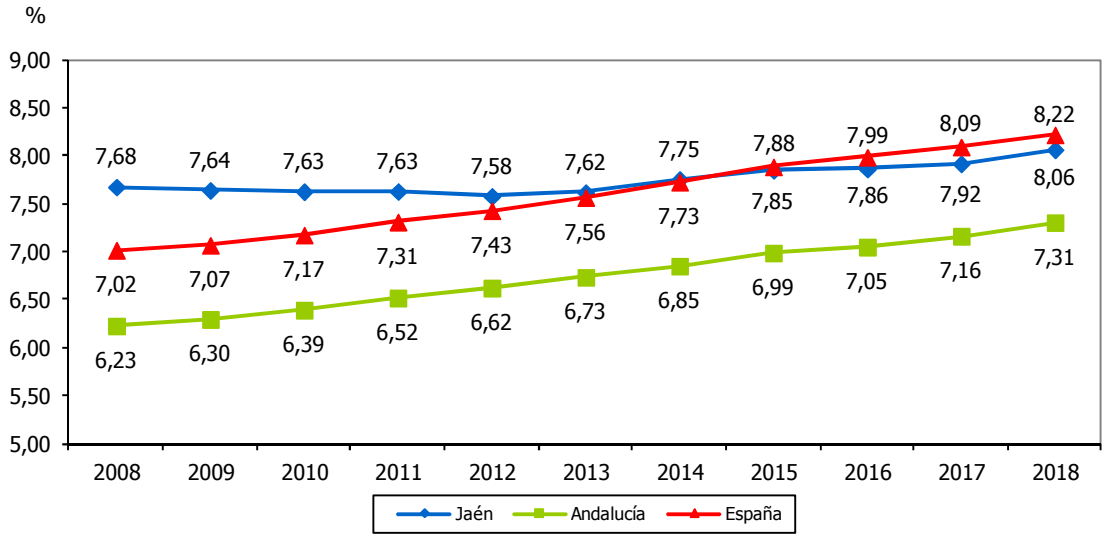

TASA DE ENVEJECIMIENTO DE LAS MUJERES	8.10b

ESTRATEGIA/S	Jaén, provincia para la convivencia y el bienestar social
TENDENCIA DESEADA/VALOR A ALCANZAR	-
DEFINICIÓN/DESCRIPCIÓN DEL INDICADOR	Mujeres mayores de 64 años en relación al total de población: (mujeres >64 años/población total) x 100
UNIDAD DE MEDIDA	%
ÚLTIMO DATO DISPONIBLE	10,85
FECHA DEL ÚLTIMO DATO DISPONIBLE	2018
FUENTE	Instituto Nacional de Estadística (INE), *Explotación estadística del Padrón* Elaboración propia
PERIODICIDAD	Anual
OTRA INFORMACIÓN RELEVANTE	Los datos están referidos a 1 de enero

2008	2009	2010	2011	2012	2013	2014	2015	2016	2017	2018	2019	2020
10,08	10,14	10,20	10,28	10,24	10,33	10,51	10,62	10,64	10,71	10,85		

GRÁFICO DE EVOLUCIÓN DEL INDICADOR

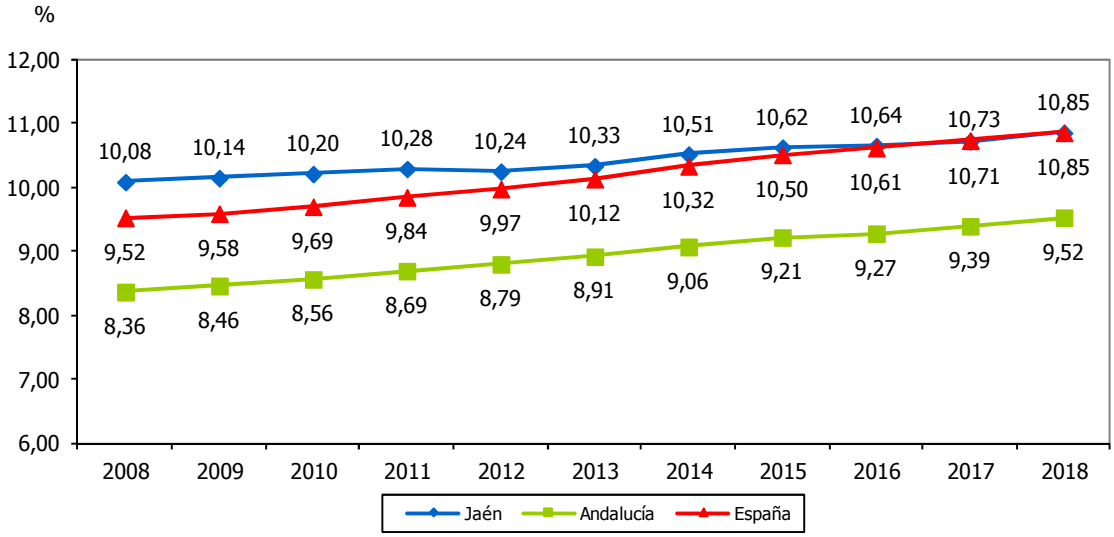

ESPERANZA DE VIDA DE LOS HOMBRES												8.11a
ESTRATEGIA/S	Jaén, provincia para la convivencia y el bienestar social											
TENDENCIA DESEADA/VALOR A ALCANZAR	Aumento											
DEFINICIÓN/DESCRIPCIÓN DEL INDICADOR	Esperanza de vida de los hombres al nacimiento											
UNIDAD DE MEDIDA	Años											
ÚLTIMO DATO DISPONIBLE	79,32											
FECHA DEL ÚLTIMO DATO DISPONIBLE	2018											
FUENTE	Instituto Nacional de Estadística (INE), *Indicadores Demográficos Básicos*											
PERIODICIDAD	Anual											
OTRA INFORMACIÓN RELEVANTE												
2008	**2009**	**2010**	**2011**	**2012**	**2013**	**2014**	**2015**	**2016**	**2017**	**2018**	**2019**	**2020**
77,59	77,13	78,29	78,02	78,50	78,99	79,14	78,86	78,94	79,32			

GRÁFICO DE EVOLUCIÓN DEL INDICADOR

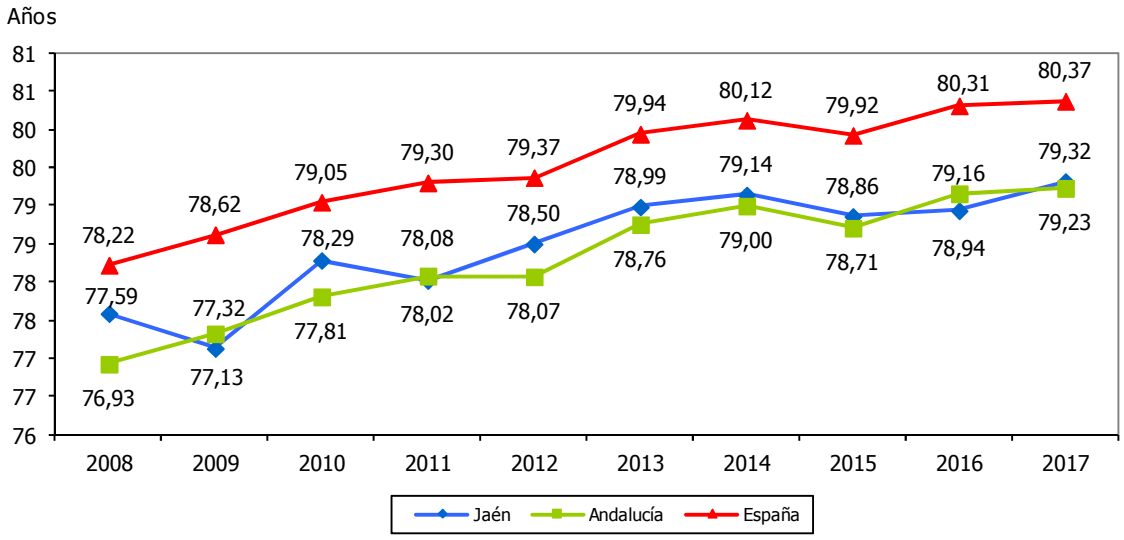

ESPERANZA DE VIDA DE LAS MUJERES												8.11b
ESTRATEGIA/S	Jaén, provincia para la convivencia y el bienestar social											
TENDENCIA DESEADA/VALOR A ALCANZAR	Aumento											
DEFINICIÓN/DESCRIPCIÓN DEL INDICADOR	Esperanza de vida de las mujeres al nacimiento											
UNIDAD DE MEDIDA	Años											
ÚLTIMO DATO DISPONIBLE	84,84											
FECHA DEL ÚLTIMO DATO DISPONIBLE	2017											
FUENTE	Instituto Nacional de Estadística (INE), *Indicadores Demográficos Básicos*											
PERIODICIDAD	Anual											
OTRA INFORMACIÓN RELEVANTE												
2008	**2009**	**2010**	**2011**	**2012**	**2013**	**2014**	**2015**	**2016**	**2017**	**2018**	**2019**	**2020**
83,00	83,64	84,42	83,96	84,23	84,45	84,72	84,28	85,01	84,84			

GRÁFICO DE EVOLUCIÓN DEL INDICADOR

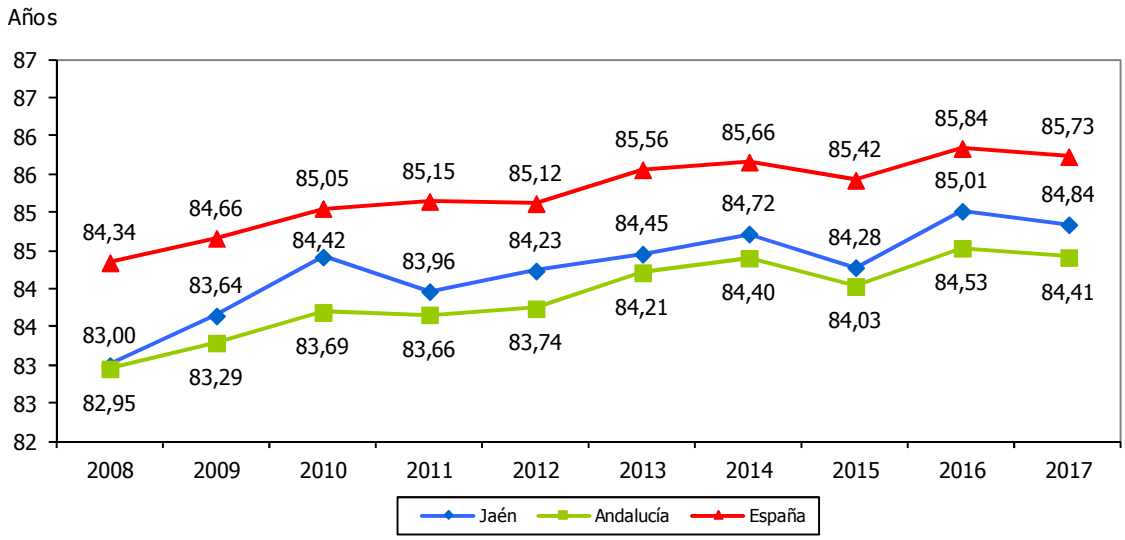

TASA DE OCUPACIÓN MASCULINA												8.18a
ESTRATEGIA/S	Jaén, provincia para la convivencia y el bienestar social											
TENDENCIA DESEADA/VALOR A ALCANZAR	Aumento											
DEFINICIÓN/DESCRIPCIÓN DEL INDICADOR	Hombres ocupados en relación a la población activa masculina: (hombres ocupados/hombres activos) x 100											
UNIDAD DE MEDIDA	%											
ÚLTIMO DATO DISPONIBLE	79,65											
FECHA DEL ÚLTIMO DATO DISPONIBLE	2018											
FUENTE	Instituto Nacional de Estadística (INE), *Encuesta de Población Activa* Elaboración propia											
PERIODICIDAD	Trimestral											
OTRA INFORMACIÓN RELEVANTE	Los datos anuales se han calculado como media de los cuatro trimestres											
2008	**2009**	**2010**	**2011**	**2012**	**2013**	**2014**	**2015**	**2016**	**2017**	**2018**	**2019**	**2020**
88,26	80,21	79,13	76,64	66,78	63,70	71,38	69,75	72,05	76,78	79,65		

GRÁFICO DE EVOLUCIÓN DEL INDICADOR

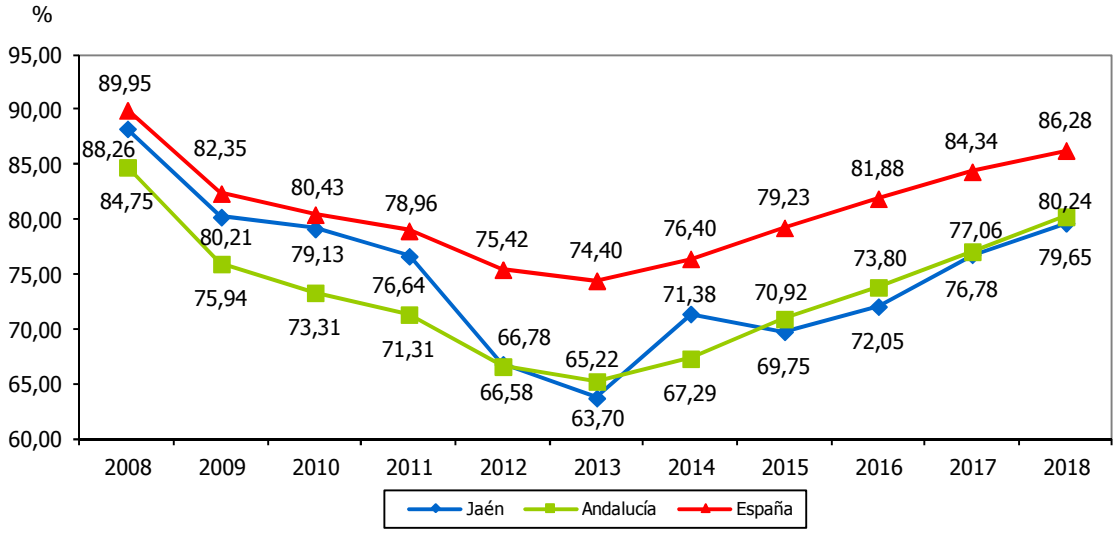

TASA DE OCUPACIÓN FEMENINA												8.18b
ESTRATEGIA/S	Jaén, provincia para la convivencia y el bienestar social											
TENDENCIA DESEADA/VALOR A ALCANZAR	Aumento											
DEFINICIÓN/DESCRIPCIÓN DEL INDICADOR	Mujeres ocupadas en relación a la población activa femenina: (mujeres ocupadas/mujeres activas) x 100											
UNIDAD DE MEDIDA	%											
ÚLTIMO DATO DISPONIBLE	73,63											
FECHA DEL ÚLTIMO DATO DISPONIBLE	2018											
FUENTE	Instituto Nacional de Estadística (INE), *Encuesta de Población Activa* Elaboración propia											
PERIODICIDAD	Trimestral											
OTRA INFORMACIÓN RELEVANTE	Los datos anuales se han calculado como media de los cuatro trimestres											
2008	**2009**	**2010**	**2011**	**2012**	**2013**	**2014**	**2015**	**2016**	**2017**	**2018**	**2019**	**2020**
76,13	70,81	69,09	65,36	60,65	56,73	60,68	61,19	62,54	68,57	73,63		

GRÁFICO DE EVOLUCIÓN DEL INDICADOR

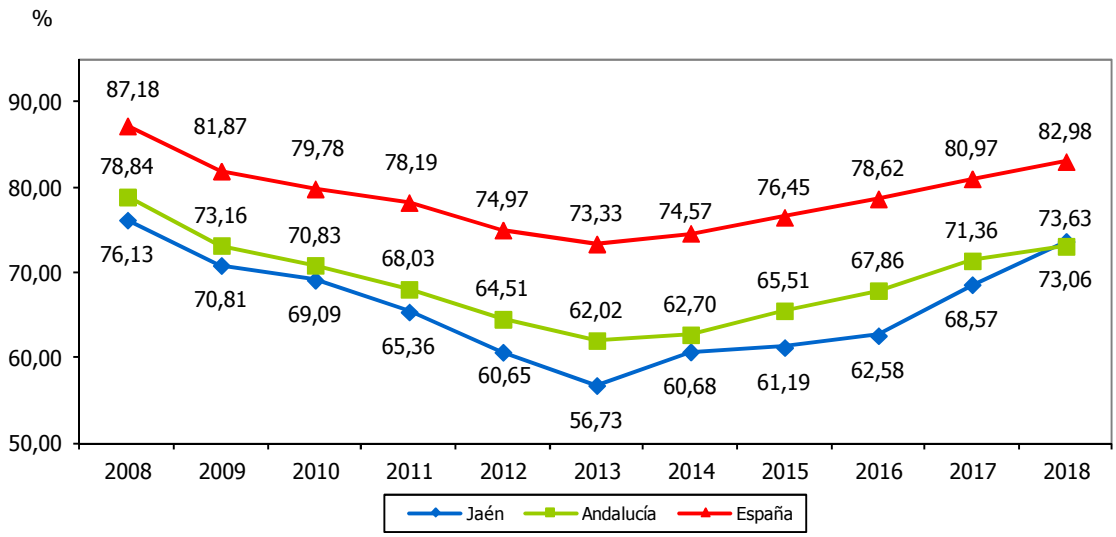

TASA DE EMPLEO MASCULINA												8.19a
ESTRATEGIA/S	Jaén, provincia para la convivencia y el bienestar social											
TENDENCIA DESEADA/VALOR A ALCANZAR	Aumento											
DEFINICIÓN/DESCRIPCIÓN DEL INDICADOR	Hombres ocupados en relación a la población de hombres de 16 o más años: (hombres ocupados/hombres ≥16 años) x 100											
UNIDAD DE MEDIDA	%											
ÚLTIMO DATO DISPONIBLE	47,81											
FECHA DEL ÚLTIMO DATO DISPONIBLE	2018											
FUENTE	Instituto Nacional de Estadística (INE), *Encuesta de Población Activa* Elaboración propia											
PERIODICIDAD	Trimestral											
OTRA INFORMACIÓN RELEVANTE	Los datos anuales se han calculado como media de los cuatro trimestres											
2008	**2009**	**2010**	**2011**	**2012**	**2013**	**2014**	**2015**	**2016**	**2017**	**2018**	**2019**	**2020**
57,31	51,24	50,60	48,22	42,19	40,76	44,29	43,18	44,73	48,53	47,81		

GRÁFICO DE EVOLUCIÓN DEL INDICADOR

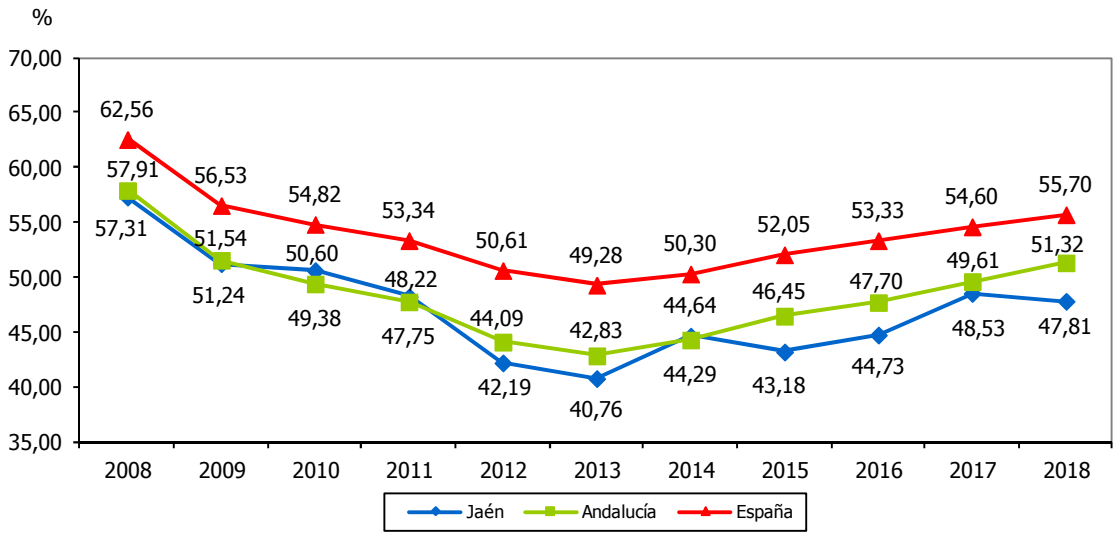

TASA DE EMPLEO FEMENINA												8.19b
ESTRATEGIA/S	Jaén, provincia para la convivencia y el bienestar social											
TENDENCIA DESEADA/VALOR A ALCANZAR	Aumento											
DEFINICIÓN/DESCRIPCIÓN DEL INDICADOR	Mujeres ocupadas en relación a la población de mujeres de 16 o más años: (mujeres ocupadas/mujeres ≥16 años) x 100											
UNIDAD DE MEDIDA	%											
ÚLTIMO DATO DISPONIBLE	33,85											
FECHA DEL ÚLTIMO DATO DISPONIBLE	2018											
FUENTE	Instituto Nacional de Estadística (INE), *Encuesta de Población Activa* Elaboración propia											
PERIODICIDAD	Trimestral											
OTRA INFORMACIÓN RELEVANTE	Los datos anuales se han calculado como media de los cuatro trimestres											
2008	**2009**	**2010**	**2011**	**2012**	**2013**	**2014**	**2015**	**2016**	**2017**	**2018**	**2019**	**2020**
31,03	30,00	30,77	29,40	27,90	27,54	28,39	29,78	29,35	32,32	33,85		

GRÁFICO DE EVOLUCIÓN DEL INDICADOR

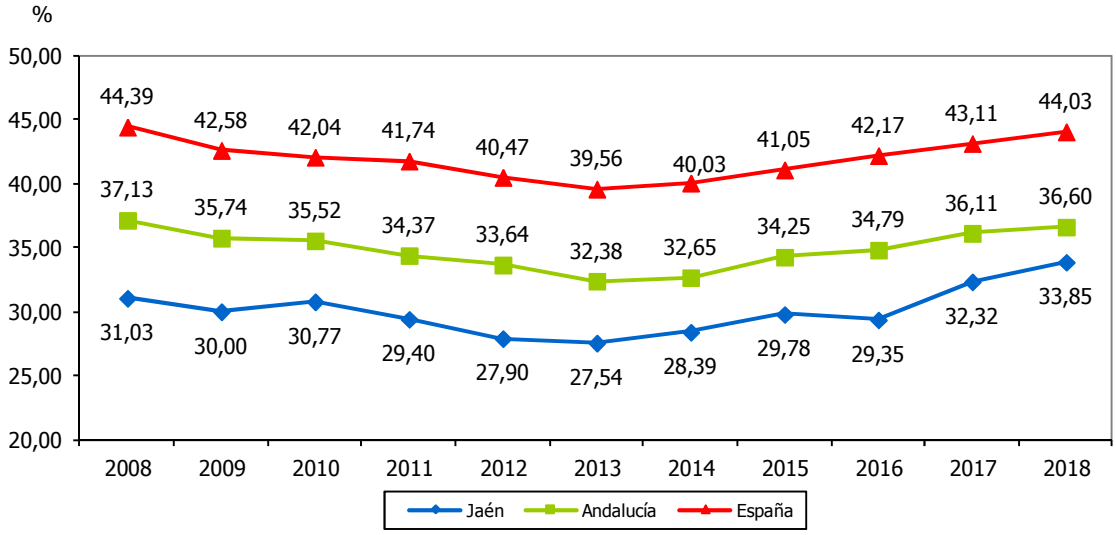

AFILIACIONES DE HOMBRES EN ALTA LABORAL A LA SEGURIDAD SOCIAL												8.20a
ESTRATEGIA/S	Jaén, provincia para la convivencia y el bienestar social											
TENDENCIA DESEADA/VALOR A ALCANZAR	Aumento											
DEFINICIÓN/DESCRIPCIÓN DEL INDICADOR	Afiliaciones de hombres en alta laboral a la Seguridad Social											
UNIDAD DE MEDIDA	Nº de afiliaciones											
ÚLTIMO DATO DISPONIBLE	131.353											
FECHA DEL ÚLTIMO DATO DISPONIBLE	2018											
FUENTE	Ministerio de Trabajo, Migraciones y Seguridad Social, *Estadísticas de Mercado de Trabajo*											
PERIODICIDAD	Mensual											
OTRA INFORMACIÓN RELEVANTE	Los datos anuales están calculados como media de los doce meses											
2008	**2009**	**2010**	**2011**	**2012**	**2013**	**2014**	**2015**	**2016**	**2017**	**2018**	**2019**	**2020**
139.726	134.788	137.193	133.244	127.160	120.033	125.476	123.392	126.429	130.094	131.353		

GRÁFICOS DE EVOLUCIÓN DEL INDICADOR

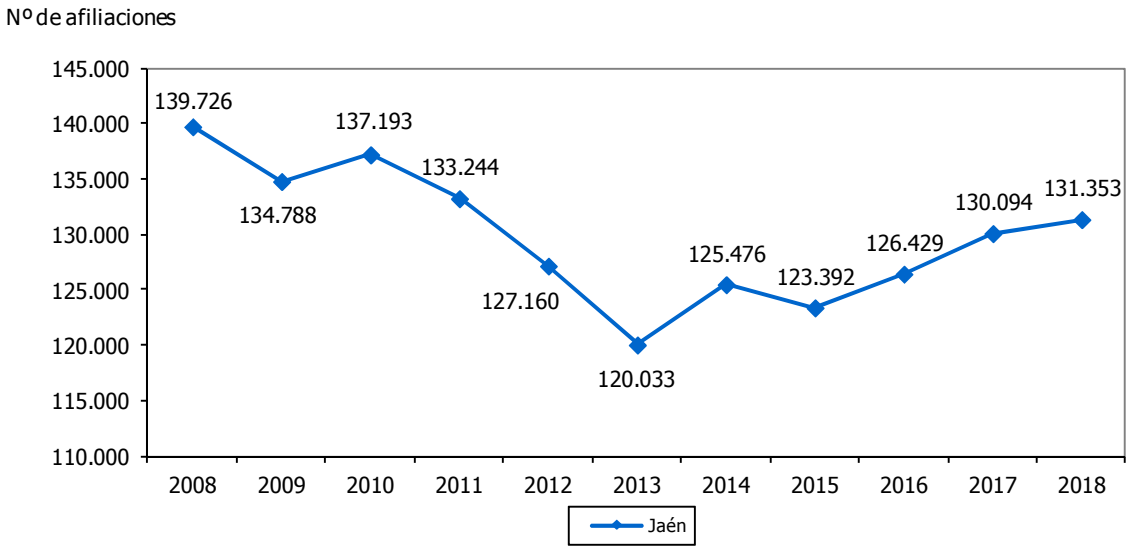

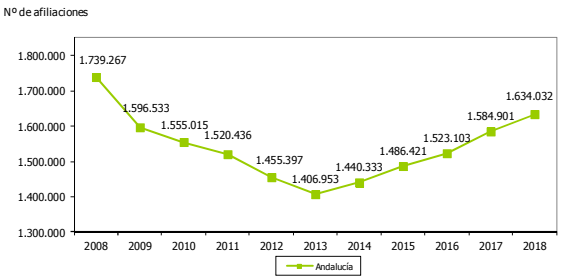

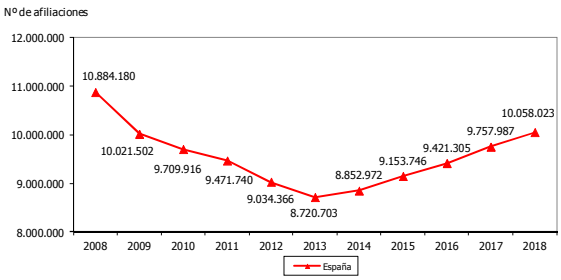

AFILIACIONES DE MUJERES EN ALTA LABORAL A LA SEGURIDAD SOCIAL	8.20b

ESTRATEGIA/S	Jaén, provincia para la convivencia y el bienestar social
TENDENCIA DESEADA/VALOR A ALCANZAR	Aumento
DEFINICIÓN/DESCRIPCIÓN DEL INDICADOR	Afiliaciones de mujeres en alta laboral a la Seguridad Social
UNIDAD DE MEDIDA	Nº de afiliaciones
ÚLTIMO DATO DISPONIBLE	103.633
FECHA DEL ÚLTIMO DATO DISPONIBLE	2018
FUENTE	Ministerio de Trabajo, Migraciones y Seguridad Social, *Estadísticas de Mercado de Trabajo*
PERIODICIDAD	Mensual
OTRA INFORMACIÓN RELEVANTE	Los datos anuales están calculados como media de los doce meses

2008	2009	2010	2011	2012	2013	2014	2015	2016	2017	2018	2019	2020
102.040	103.386	105.927	106.217	102.939	96.032	97.744	98.357	99.852	102.274	103.633		

GRÁFICOS DE EVOLUCIÓN DEL INDICADOR

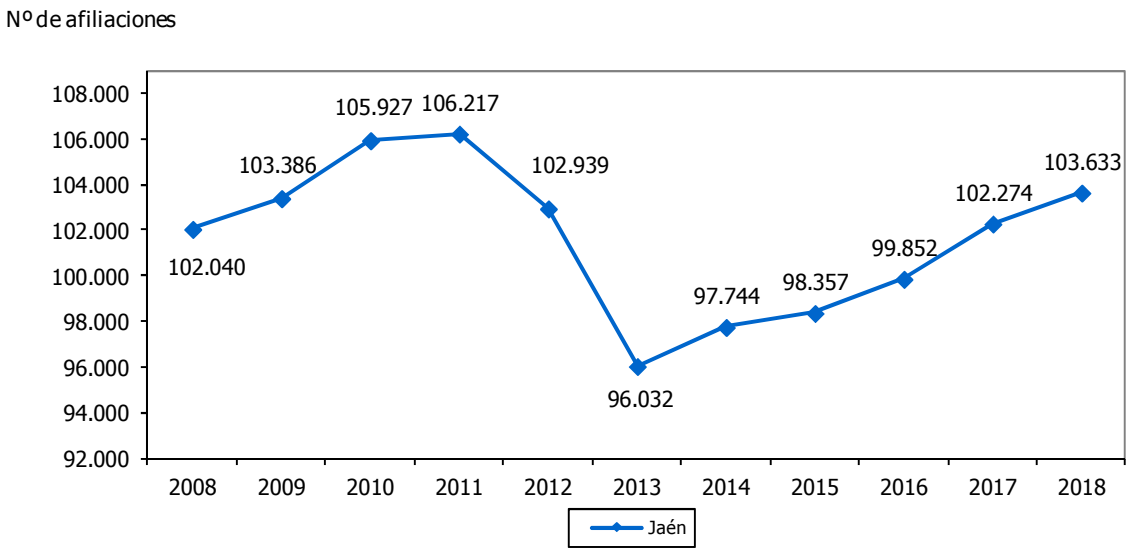

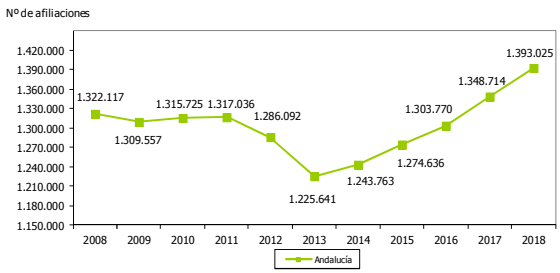

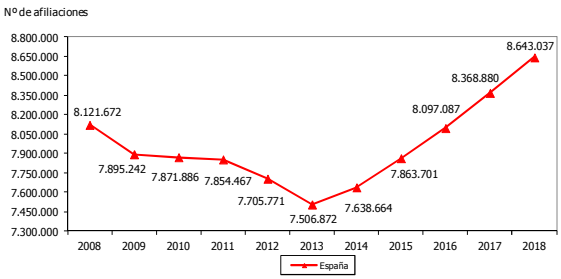

TASA DE TEMPORALIDAD MASCULINA												8.22a
ESTRATEGIA/S	Jaén, provincia para la convivencia y el bienestar social											
TENDENCIA DESEADA/VALOR A ALCANZAR	Disminución											
DEFINICIÓN/DESCRIPCIÓN DEL INDICADOR	Contratos temporales de hombres realizados en el ejercicio en relación al total de contratos registrados de la población de hombres: (contratos temporales de hombres/contratos de hombres totales) x 100											
UNIDAD DE MEDIDA	%											
ÚLTIMO DATO DISPONIBLE	98,00											
FECHA DEL ÚLTIMO DATO DISPONIBLE	2018											
FUENTE	Servicio Público de Empleo Estatal (SEPE), *Estadísticas mensuales de contratos* Elaboración propia											
PERIODICIDAD	Mensual											
OTRA INFORMACIÓN RELEVANTE	Datos acumulados a 31 de diciembre											
2008	**2009**	**2010**	**2011**	**2012**	**2013**	**2014**	**2015**	**2016**	**2017**	**2018**	**2019**	**2020**
97,23	98,07	98,08	98,49	98,22	98,55	98,68	98,49	98,44	98,52	98,00		

GRÁFICO DE EVOLUCIÓN DEL INDICADOR

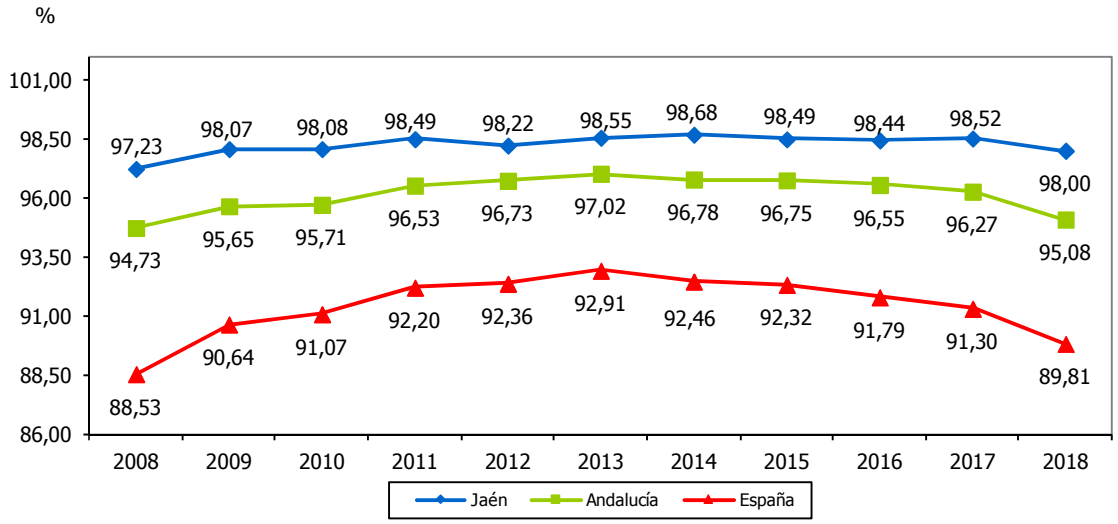

TASA DE TEMPORALIDAD FEMENINA	8.22b

ESTRATEGIA/S	Jaén, provincia para la convivencia y el bienestar social
TENDENCIA DESEADA/VALOR A ALCANZAR	Disminución
DEFINICIÓN/DESCRIPCIÓN DEL INDICADOR	Contratos temporales de mujeres realizados en el ejercicio en relación al total de contratos registrados de la población de mujeres: (contratos temporales de mujeres/contratos de mujeres totales) x 100
UNIDAD DE MEDIDA	%
ÚLTIMO DATO DISPONIBLE	96,89
FECHA DEL ÚLTIMO DATO DISPONIBLE	2018
FUENTE	Servicio Público de Empleo Estatal (SEPE), *Estadísticas mensuales de contratos* Elaboración propia
PERIODICIDAD	Mensual
OTRA INFORMACIÓN RELEVANTE	Datos acumulados a 31 de diciembre

2008	2009	2010	2011	2012	2013	2014	2015	2016	2017	2018	2019	2020
96,64	97,36	97,47	97,86	97,91	97,91	98,08	97,80	97,33	97,65	96,89		

GRÁFICO DE EVOLUCIÓN DEL INDICADOR

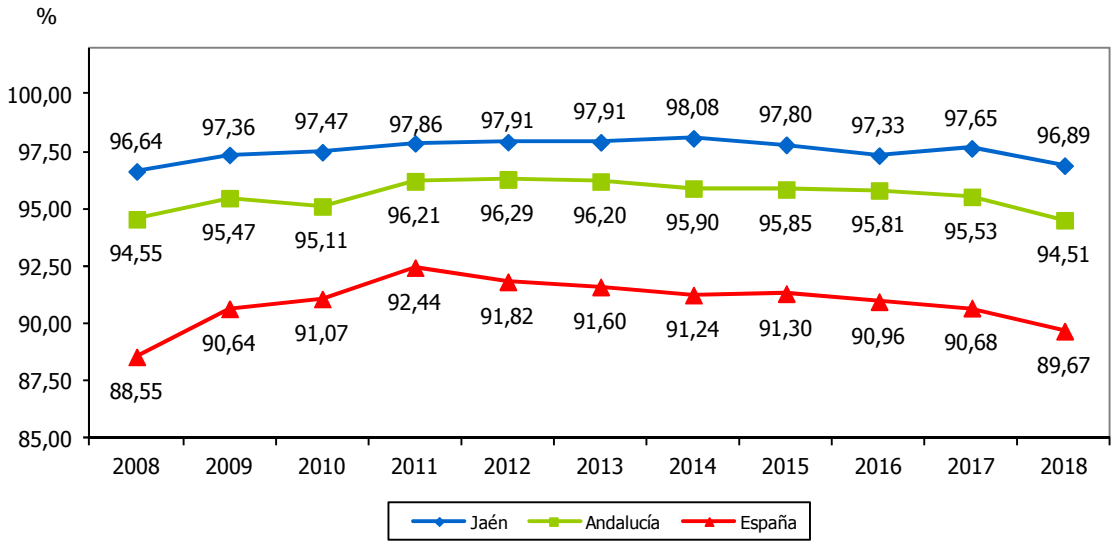

PARO REGISTRADO DE HOMBRES MAYORES DE 45 AÑOS RESPECTO AL TOTAL	8.24a

ESTRATEGIA/S	Jaén, provincia para la convivencia y el bienestar social
TENDENCIA DESEADA/VALOR A ALCANZAR	Disminución
DEFINICIÓN/DESCRIPCIÓN DEL INDICADOR	Paro registrado en hombres de 45 o más años en relación al paro registrado total en hombres: (hombres parados ≥45 años/hombres parados totales) x 100
UNIDAD DE MEDIDA	%
ÚLTIMO DATO DISPONIBLE	44,71
FECHA DEL ÚLTIMO DATO DISPONIBLE	2018
FUENTE	Servicio Andaluz de Empleo (SAE), *Informes del Mercado Laboral Andaluz* Elaboración propia
PERIODICIDAD	Mensual
OTRA INFORMACIÓN RELEVANTE	Los datos anuales se calculan como la media de los doce meses

2008	2009	2010	2011	2012	2013	2014	2015	2016	2017	2018	2019	2020
30,29	29,52	31,89	33,66	35,81	37,15	40,11	40,23	43,73	46,03	44,71		

GRÁFICO DE EVOLUCIÓN DEL INDICADOR

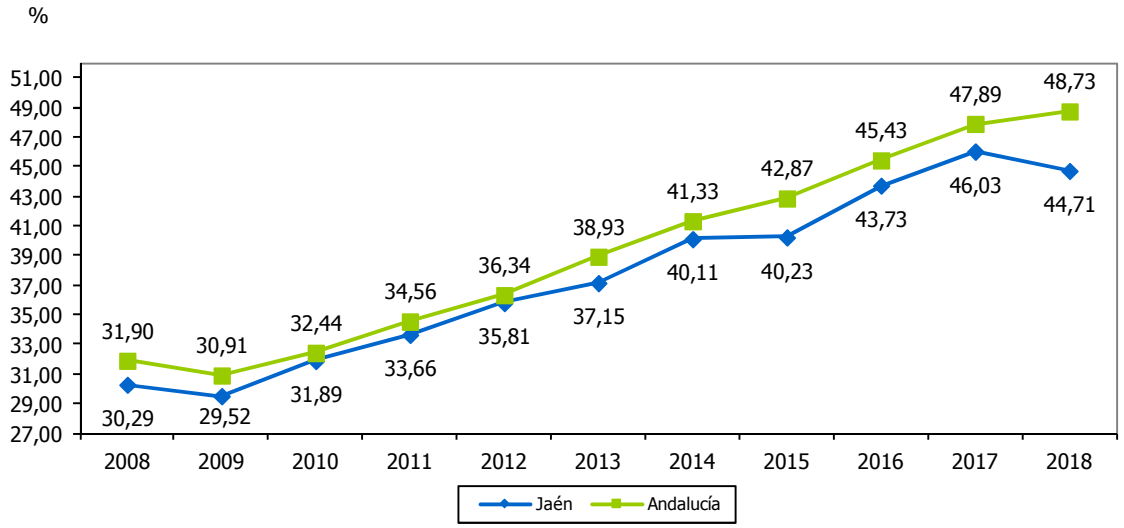

PARO REGISTRADO DE MUJERES MAYORES DE 45 AÑOS RESPECTO AL TOTAL	8.24b

ESTRATEGIA/S	Jaén, provincia para la convivencia y el bienestar social
TENDENCIA DESEADA/VALOR A ALCANZAR	Disminución
DEFINICIÓN/DESCRIPCIÓN DEL INDICADOR	Paro registrado en mujeres de 45 o más años en relación al paro registrado total de mujeres: (mujeres paradas ≥45 años/mujeres paradas totales) x 100
UNIDAD DE MEDIDA	%
ÚLTIMO DATO DISPONIBLE	42,73
FECHA DEL ÚLTIMO DATO DISPONIBLE	2018
FUENTE	Servicio Andaluz de Empleo (SAE), *Informes del Mercado Laboral Andaluz* Elaboración propia
PERIODICIDAD	Mensual
OTRA INFORMACIÓN RELEVANTE	Los datos anuales se calculan como la media de los doce meses

2008	2009	2010	2011	2012	2013	2014	2015	2016	2017	2018	2019	2020
32,45	32,31	33,52	33,78	33,67	35,38	37,09	37,44	39,32	41,70	42,73		

GRÁFICO DE EVOLUCIÓN DEL INDICADOR

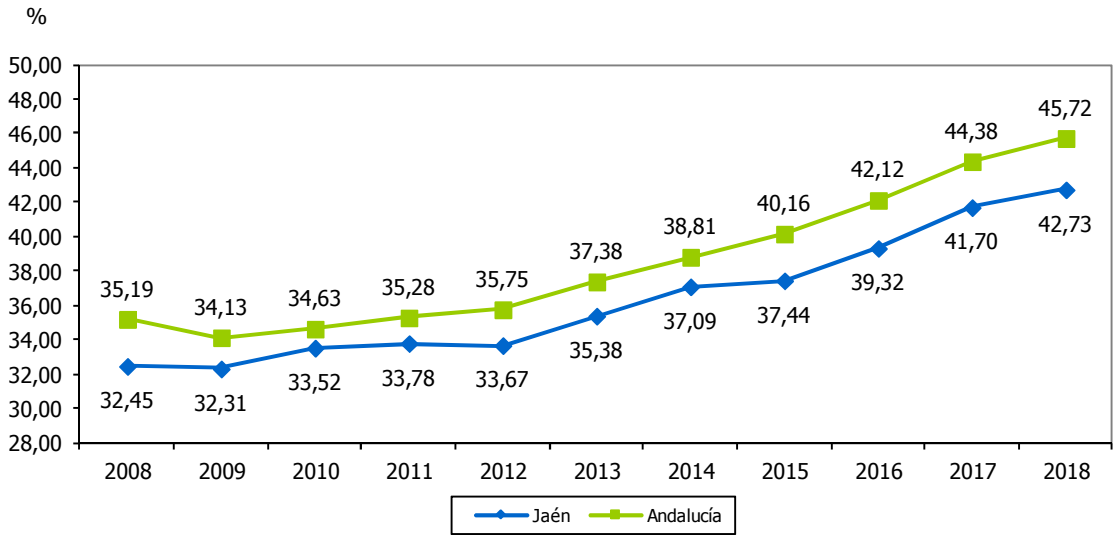

PARO REGISTRADO DE HOMBRES MENORES DE 25 AÑOS RESPECTO AL TOTAL	8.25a

ESTRATEGIA/S	Jaén, provincia para la convivencia y el bienestar social
TENDENCIA DESEADA/VALOR A ALCANZAR	Disminución
DEFINICIÓN/DESCRIPCIÓN DEL INDICADOR	Paro registrado en hombres de 25 o menos años en relación al paro registrado total de hombres: (hombres parados ≤25 años/hombres parados totales) x 100
UNIDAD DE MEDIDA	%
ÚLTIMO DATO DISPONIBLE	12,27
FECHA DEL ÚLTIMO DATO DISPONIBLE	2018
FUENTE	Servicio Andaluz de Empleo (SAE), *Informes del Mercado Laboral Andaluz* Elaboración propia
PERIODICIDAD	Mensual
OTRA INFORMACIÓN RELEVANTE	Los datos anuales se calculan como la media de los doce meses Los datos de España tienen como fuente el Servicio Público de Empleo Estatal (SEPE), *Resúmenes mensuales*

2008	2009	2010	2011	2012	2013	2014	2015	2016	2017	2018	2019	2020
17,70	15,88	14,09	15,05	15,10	14,74	14,54	16,05	14,48	13,27	12,27		

GRÁFICO DE EVOLUCIÓN DEL INDICADOR

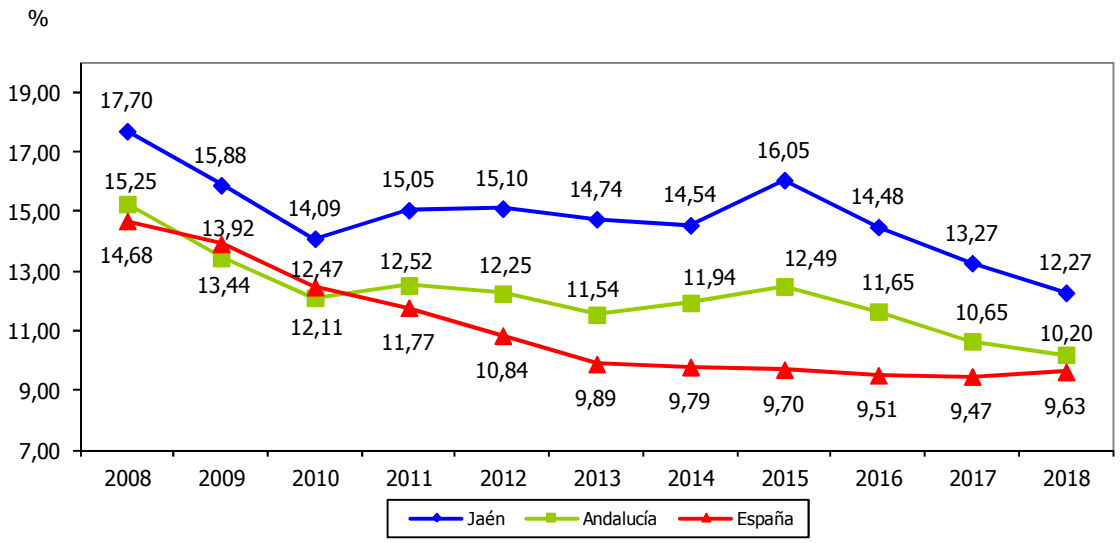

PARO REGISTRADO DE MUJERES MENORES DE 25 AÑOS RESPECTO AL TOTAL	8.25b

ESTRATEGIA/S	Jaén, provincia para la convivencia y el bienestar social
TENDENCIA DESEADA/VALOR A ALCANZAR	Disminución
DEFINICIÓN/DESCRIPCIÓN DEL INDICADOR	Paro registrado en mujeres de 25 o menos años en relación al paro registrado total de mujeres: (mujeres paradas ≤25 años/mujeres paradas totales) x 100
UNIDAD DE MEDIDA	%
ÚLTIMO DATO DISPONIBLE	9,65
FECHA DEL ÚLTIMO DATO DISPONIBLE	2018
FUENTE	Servicio Andaluz de Empleo (SAE), *Informes del Mercado Laboral Andaluz* Elaboración propia
PERIODICIDAD	Mensual
OTRA INFORMACIÓN RELEVANTE	Los datos anuales se calculan como la media de los doce meses Los datos de España tienen como fuente el Servicio Público de Empleo Estatal (SEPE), *Resúmenes mensuales*

2008	2009	2010	2011	2012	2013	2014	2015	2016	2017	2018	2019	2020
12,49	11,06	11,04	12,96	14,40	13,66	13,38	14,12	12,62	10,85	9,65		

GRÁFICO DE EVOLUCIÓN DEL INDICADOR

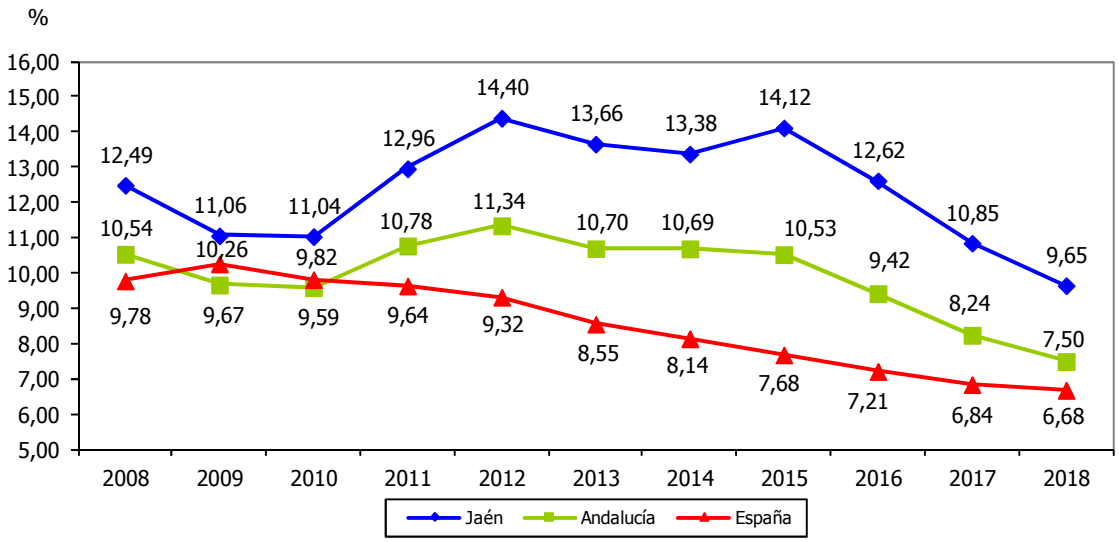

PARO REGISTRADO DE HOMBRES CON DISCAPACIDAD												8.26a
ESTRATEGIA/S	Jaén, provincia para la convivencia y el bienestar social											
TENDENCIA DESEADA/VALOR A ALCANZAR	Disminución											
DEFINICIÓN/DESCRIPCIÓN DEL INDICADOR	Paro registrado en hombres con discapacidad											
UNIDAD DE MEDIDA	Nº de parados											
ÚLTIMO DATO DISPONIBLE	609											
FECHA DEL ÚLTIMO DATO DISPONIBLE	2018											
FUENTE	Servicio Andaluz de Empleo (SAE), *Informes del Mercado Laboral Andaluz* Elaboración propia											
PERIODICIDAD	Mensual											
OTRA INFORMACIÓN RELEVANTE	Los datos anuales se calculan como la media de los doce meses											
2008	**2009**	**2010**	**2011**	**2012**	**2013**	**2014**	**2015**	**2016**	**2017**	**2018**	**2019**	**2020**
325	405	441	530	644	690	667	673	643	609	609		

GRÁFICOS DE EVOLUCIÓN DEL INDICADOR

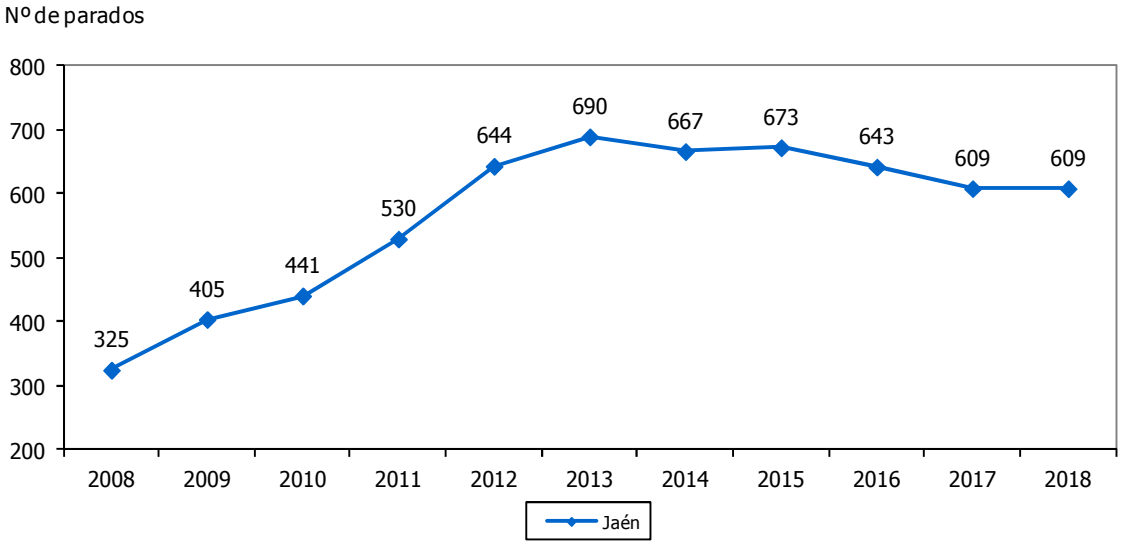

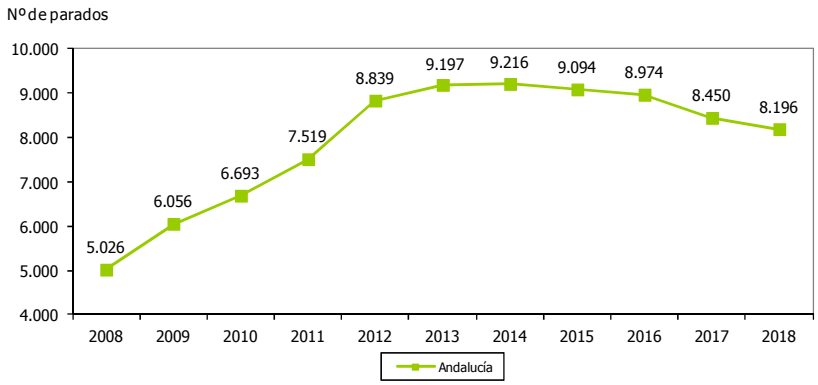

PARO REGISTRADO DE MUJERES CON DISCAPACIDAD	8.26b

ESTRATEGIA/S	Jaén, provincia para la convivencia y el bienestar social
TENDENCIA DESEADA/VALOR A ALCANZAR	Disminución
DEFINICIÓN/DESCRIPCIÓN DEL INDICADOR	Paro registrado en mujeres con discapacidad
UNIDAD DE MEDIDA	Nº de parados
ÚLTIMO DATO DISPONIBLE	759
FECHA DEL ÚLTIMO DATO DISPONIBLE	2018
FUENTE	Servicio Andaluz de Empleo (SAE), *Informes del Mercado Laboral Andaluz* Elaboración propia
PERIODICIDAD	Mensual
OTRA INFORMACIÓN RELEVANTE	Los datos anuales se calculan como la media de los doce meses

2008	2009	2010	2011	2012	2013	2014	2015	2016	2017	2018	2019	2020
450	498	558	628	751	792	782	765	746	732	759		

GRÁFICOS DE EVOLUCIÓN DEL INDICADOR

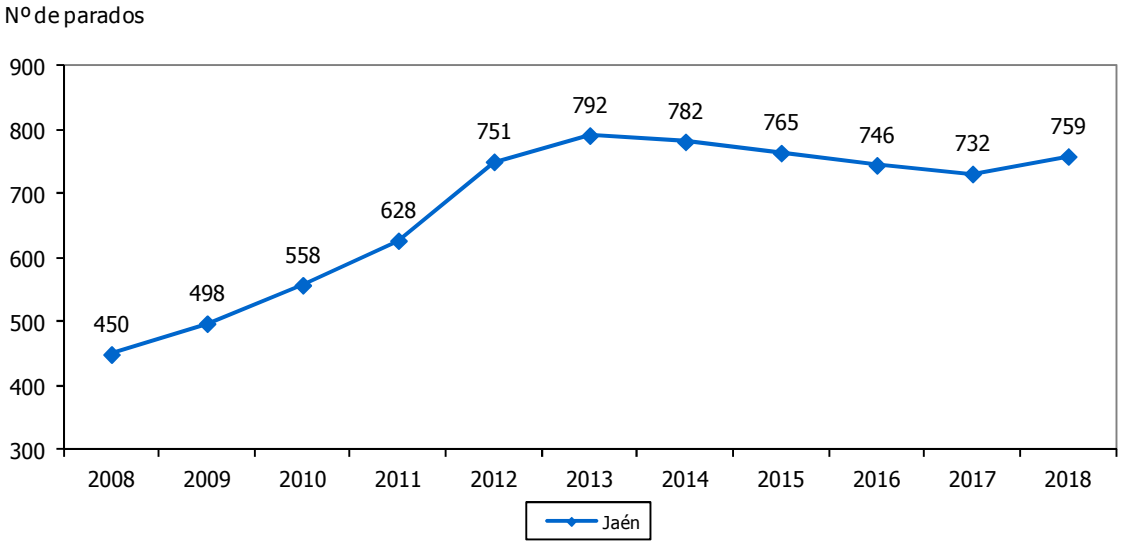

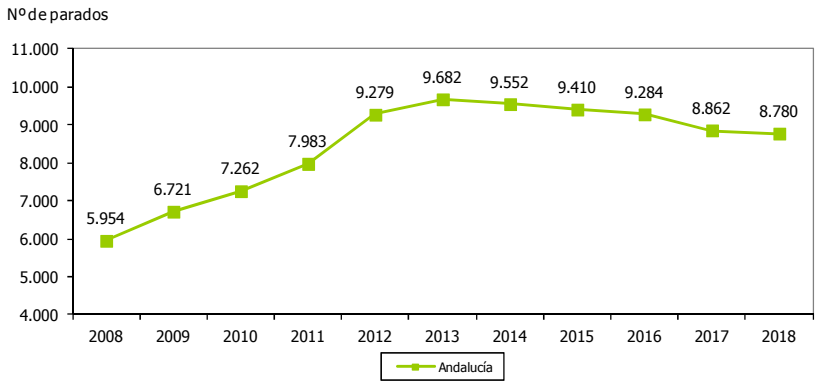

TASA DE DEPENDENCIA DE LOS HOMBRES	8.27a

ESTRATEGIA/S	Jaén, provincia para la convivencia y el bienestar social
TENDENCIA DESEADA/VALOR A ALCANZAR	Disminución
DEFINICIÓN/DESCRIPCIÓN DEL INDICADOR	Medida relativa de los hombres potencialmente inactivos sobre la población potencialmente activa: [(hombres menores de 16 años+hombres mayores de 64 años)/población entre 16 y 64 años] x 100
UNIDAD DE MEDIDA	%
ÚLTIMO DATO DISPONIBLE	24,25
FECHA DEL ÚLTIMO DATO DISPONIBLE	2018
FUENTE	Instituto Nacional de Estadística (INE), *Padrón Municipal* Elaboración propia
PERIODICIDAD	Anual
OTRA INFORMACIÓN RELEVANTE	

2008	2009	2010	2011	2012	2013	2014	2015	2016	2017	2018	2019	2020
25,66	25,45	25,12	24,83	24,43	24,36	24,47	24,47	24,20	24,14	24,25		

GRÁFICOS DE EVOLUCIÓN DEL INDICADOR

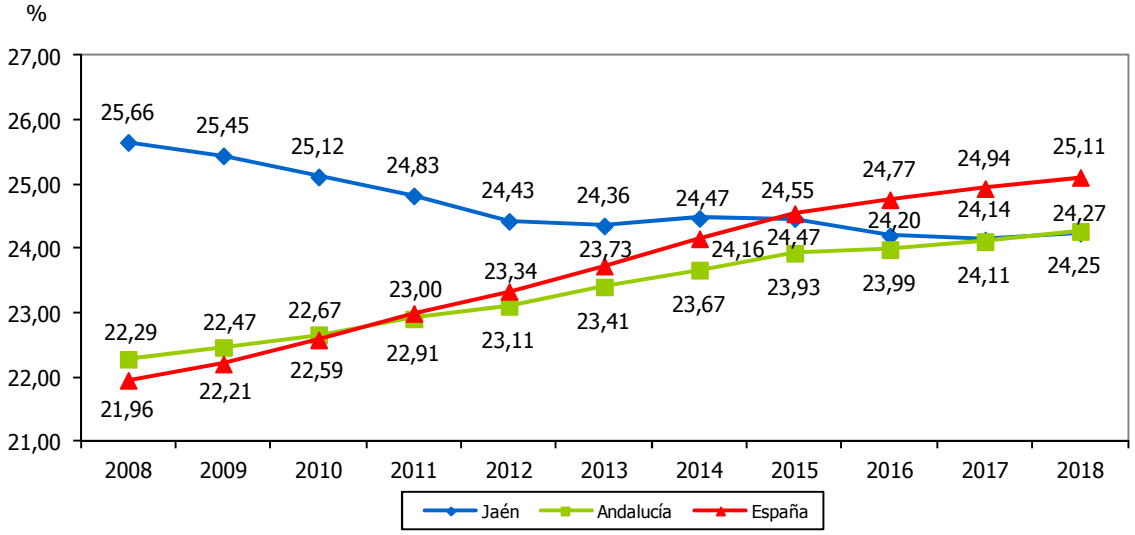

TASA DE DEPENDENCIA DE LAS MUJERES	8.27b

ESTRATEGIA/S	Jaén, provincia para la convivencia y el bienestar social
TENDENCIA DESEADA/VALOR A ALCANZAR	Disminución
DEFINICIÓN/DESCRIPCIÓN DEL INDICADOR	Medida relativa de las mujeres potencialmente inactivas sobre la población potencialmente activa: [(mujeres menores de 16 años+mujeres mayores de 64 años)/población entre 16 y 64 años] x 100
UNIDAD DE MEDIDA	%
ÚLTIMO DATO DISPONIBLE	27,89
FECHA DEL ÚLTIMO DATO DISPONIBLE	2018
FUENTE	Instituto Nacional de Estadística (INE), *Padrón Municipal* Elaboración propia
PERIODICIDAD	Anual
OTRA INFORMACIÓN RELEVANTE	

2008	2009	2010	2011	2012	2013	2014	2015	2016	2017	2018	2019	2020
28,52	28,44	28,27	28,13	27,73	27,78	28,01	28,08	27,85	27,77	27,89		

GRÁFICOS DE EVOLUCIÓN DEL INDICADOR

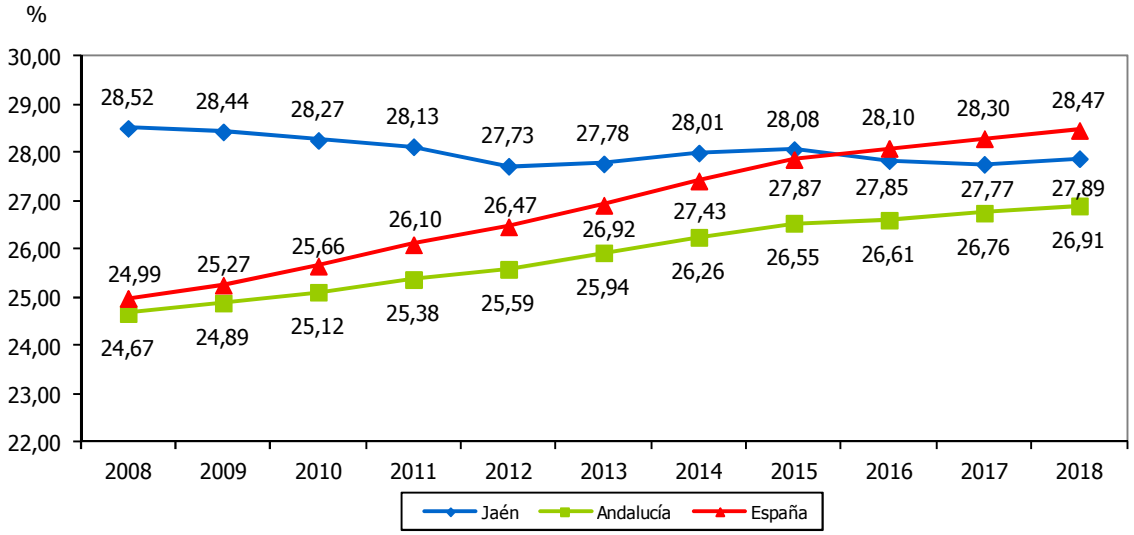

AFILIACIONES DE HOMBRES EN ALTA LABORAL EN EL RÉGIMEN DE AUTÓNOMOS DE LA SEGURIDAD SOCIAL	8.34a
ESTRATEGIA/S	Jaén, provincia para la convivencia y el bienestar social
TENDENCIA DESEADA/VALOR A ALCANZAR	Aumento
DEFINICIÓN/DESCRIPCIÓN DEL INDICADOR	Afiliaciones de hombres en alta laboral en el régimen de autónomos de la Seguridad Social
UNIDAD DE MEDIDA	Nº de afiliaciones
ÚLTIMO DATO DISPONIBLE	27.122
FECHA DEL ÚLTIMO DATO DISPONIBLE	2018
FUENTE	Ministerio de Trabajo, Migraciones y Seguridad Social, *Afiliaciones en alta laboral* Elaboración propia
PERIODICIDAD	Mensual
OTRA INFORMACIÓN RELEVANTE	Los datos anuales se han calculado como media de los doce meses

2008	2009	2010	2011	2012	2013	2014	2015	2016	2017	2018	2019	2020
28.834	27.437	26.755	26.380	25.804	25.636	25.889	26.181	26.319	26.669	27.122		

GRÁFICOS DE EVOLUCIÓN DEL INDICADOR

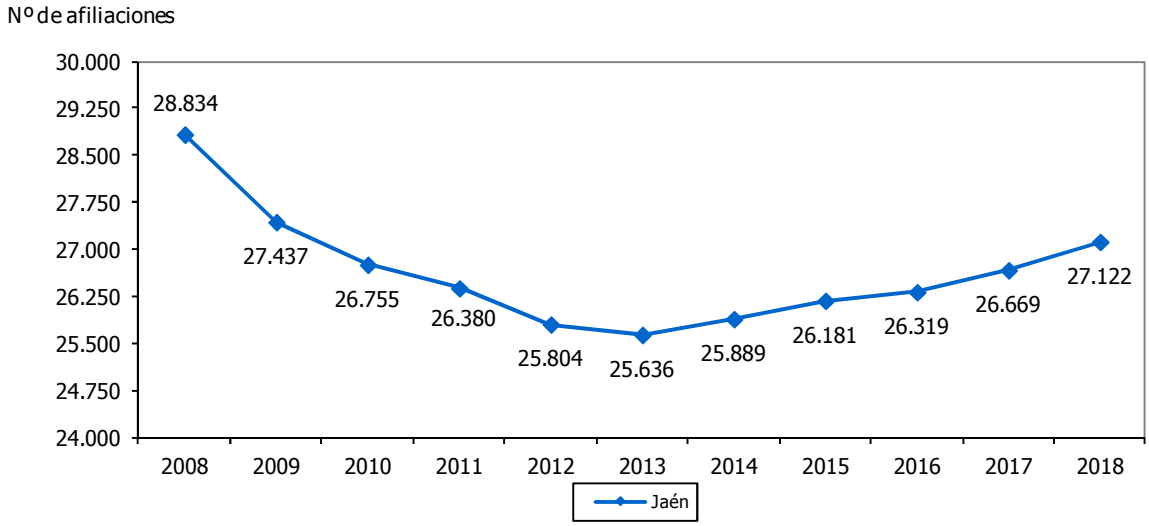

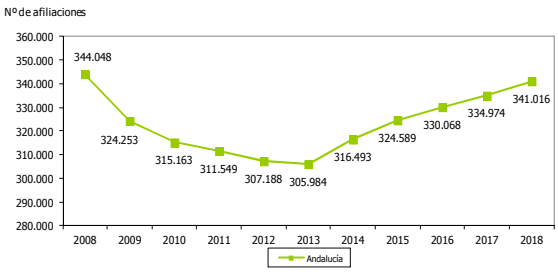

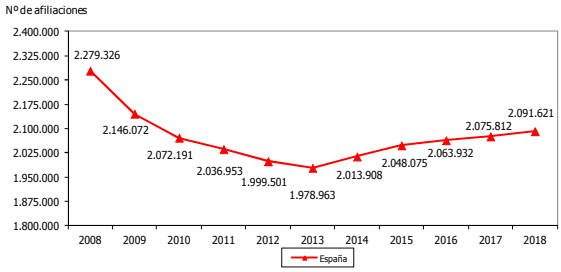

AFILIACIONES DE MUJERES EN ALTA LABORAL EN EL RÉGIMEN DE AUTÓNOMOS DE LA SEGURIDAD SOCIAL												8.34b
ESTRATEGIA/S	Jaén, provincia para la convivencia y el bienestar social											
TENDENCIA DESEADA/VALOR A ALCANZAR	Aumento											
DEFINICIÓN/DESCRIPCIÓN DEL INDICADOR	Afiliaciones de mujeres en alta laboral en el régimen de autónomos de la Seguridad Social											
UNIDAD DE MEDIDA	Nº de afiliaciones											
ÚLTIMO DATO DISPONIBLE	13.486											
FECHA DEL ÚLTIMO DATO DISPONIBLE	2018											
FUENTE	Ministerio de Trabajo, Migraciones y Seguridad Social, *Afiliaciones en alta laboral* Elaboración propia											
PERIODICIDAD	Mensual											
OTRA INFORMACIÓN RELEVANTE	Los datos anuales se han calculado como media de los doce meses											
2008	**2009**	**2010**	**2011**	**2012**	**2013**	**2014**	**2015**	**2016**	**2017**	**2018**	**2019**	**2020**
12.524	12.373	12.298	12.246	12.161	12.253	12.521	12.774	12.945	13.137	13.486		

GRÁFICOS DE EVOLUCIÓN DEL INDICADOR

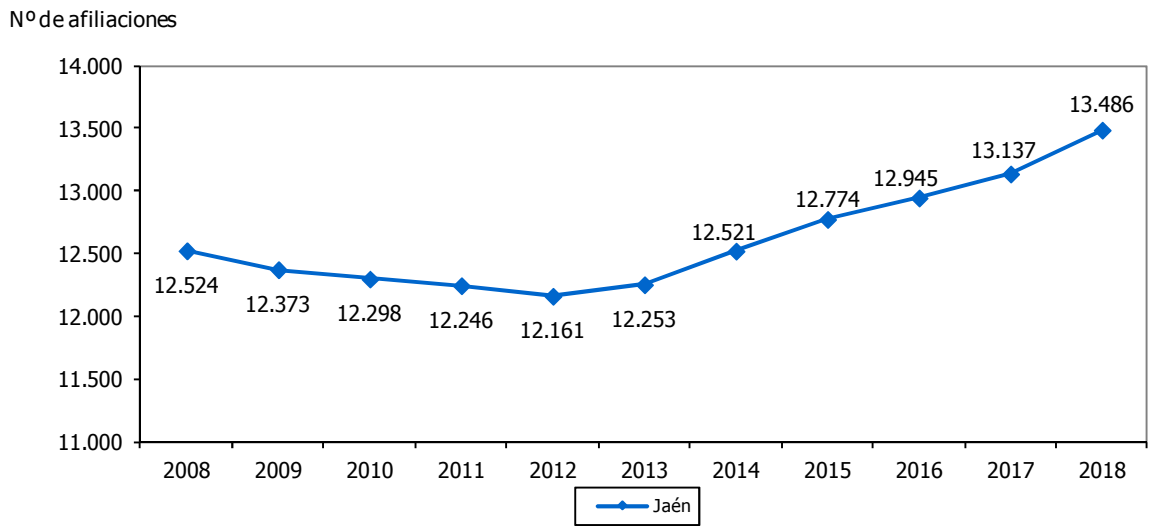

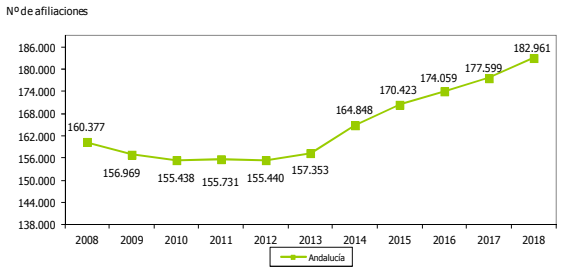

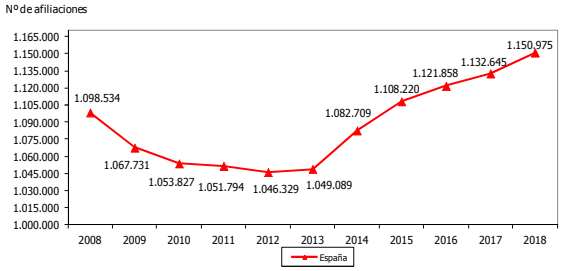

AFILIACIONES DE HOMBRES EN ALTA LABORAL EN EL RÉGIMEN DE AUTÓNOMOS DE LA SEGURIDAD SOCIAL RESPECTO AL TOTAL	8.35a
ESTRATEGIA/S	Jaén, provincia para la convivencia y el bienestar social
TENDENCIA DESEADA/VALOR A ALCANZAR	Aumento
DEFINICIÓN/DESCRIPCIÓN DEL INDICADOR	Afiliaciones de hombres en alta laboral en el régimen de autónomos de la Seguridad Social en relación al total de afiliaciones de hombres: (hombres afiliados como autónomos/hombres afiliados totales) x 100
UNIDAD DE MEDIDA	%
ÚLTIMO DATO DISPONIBLE	20,65
FECHA DEL ÚLTIMO DATO DISPONIBLE	2018
FUENTE	Ministerio de Trabajo, Migraciones y Seguridad Social, *Afiliaciones en alta laboral* Elaboración propia
PERIODICIDAD	Mensual
OTRA INFORMACIÓN RELEVANTE	Los datos anuales se han calculado como media de los doce meses

2008	2009	2010	2011	2012	2013	2014	2015	2016	2017	2018	2019	2020
20,64	20,36	19,50	19,80	20,29	21,36	20,63	21,22	20,82	20,50	20,65		

GRÁFICO DE EVOLUCIÓN DEL INDICADOR

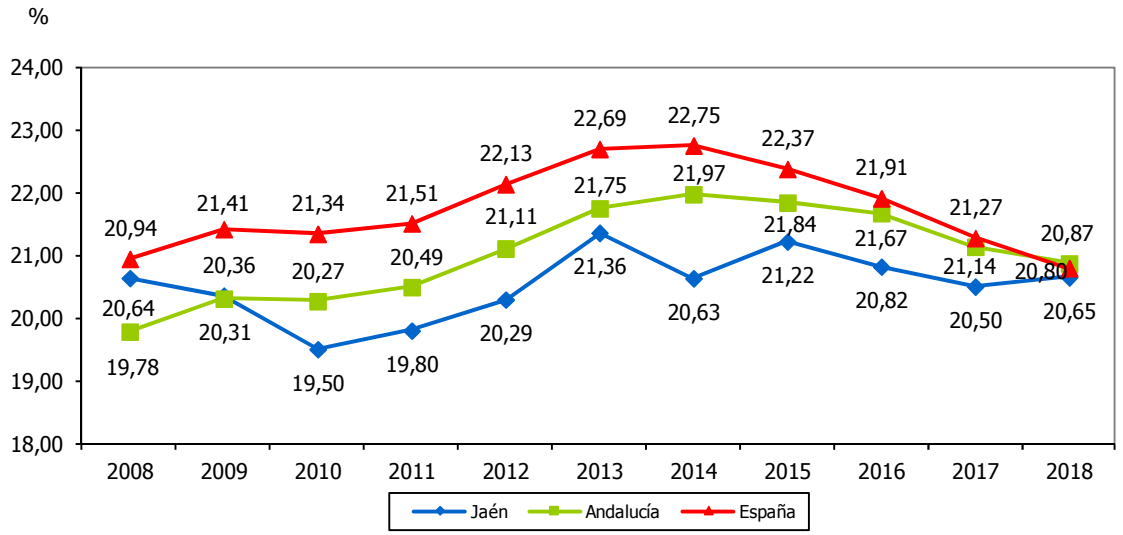

AFILIACIONES DE MUJERES EN ALTA LABORAL EN EL RÉGIMEN DE AUTÓNOMOS DE LA SEGURIDAD SOCIAL RESPECTO AL TOTAL	8.35b
ESTRATEGIA/S	Jaén, provincia para la convivencia y el bienestar social
TENDENCIA DESEADA/VALOR A ALCANZAR	Aumento
DEFINICIÓN/DESCRIPCIÓN DEL INDICADOR	Afiliaciones de mujeres en alta laboral en el régimen de autónomos de la Seguridad Social en relación al total de afiliaciones de mujeres: (mujeres afiliadas como autónomas/mujeres afiliadas totales) x 100
UNIDAD DE MEDIDA	%
ÚLTIMO DATO DISPONIBLE	13,01
FECHA DEL ÚLTIMO DATO DISPONIBLE	2018
FUENTE	Ministerio de Trabajo, Migraciones y Seguridad Social, *Afiliaciones en alta laboral* Elaboración propia
PERIODICIDAD	Mensual
OTRA INFORMACIÓN RELEVANTE	Los datos anuales se han calculado como media de los doce meses

2008	2009	2010	2011	2012	2013	2014	2015	2016	2017	2018	2019	2020
12,27	11,97	11,61	11,53	11,81	12,76	12,81	12,99	12,96	12,85	13,01		

GRÁFICO DE EVOLUCIÓN DEL INDICADOR

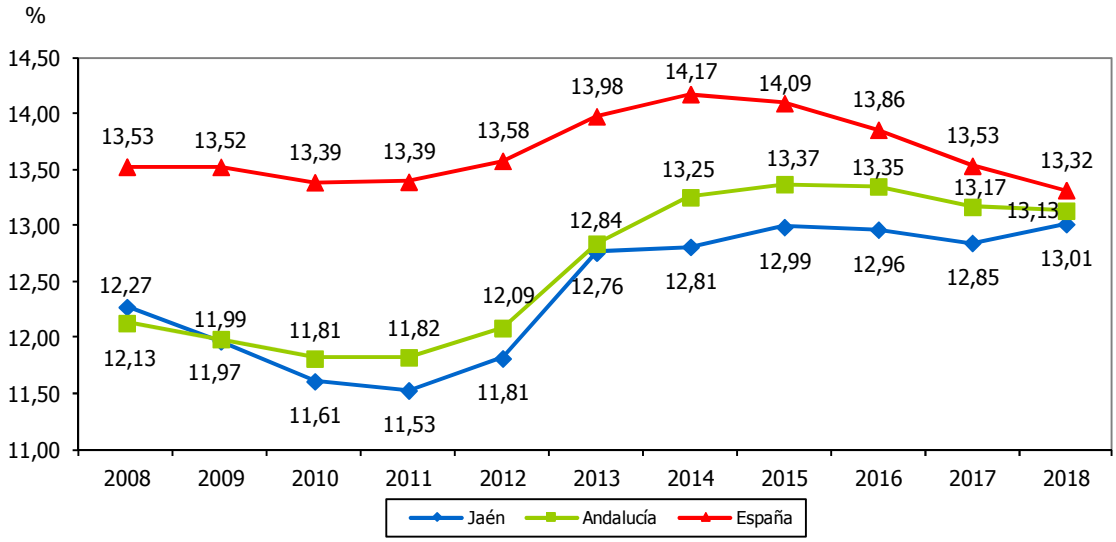

CONDENAS DE LOS HOMBRES ENJUICIADOS POR VIOLENCIA DE GÉNERO												8.51a
ESTRATEGIA/S	Jaén, provincia para la convivencia y el bienestar social											
TENDENCIA DESEADA/VALOR A ALCANZAR	-											
DEFINICIÓN/DESCRIPCIÓN DEL INDICADOR	Condenas de los hombres enjuiciados por violencia de género en relación al total de los procesados											
UNIDAD DE MEDIDA	%											
ÚLTIMO DATO DISPONIBLE	90,13											
FECHA DEL ÚLTIMO DATO DISPONIBLE	2017											
FUENTE	Consejo General del Poder Judicial, *Observatorio contra la violencia doméstica y de género*											
PERIODICIDAD	Anual											
OTRA INFORMACIÓN RELEVANTE												
2008	**2009**	**2010**	**2011**	**2012**	**2013**	**2014**	**2015**	**2016**	**2017**	**2018**	**2019**	**2020**
77,92	67,88	78,48	81,60	80,30	81,12	82,03	82,40	85,81	90,13			

GRÁFICO DE EVOLUCIÓN DEL INDICADOR

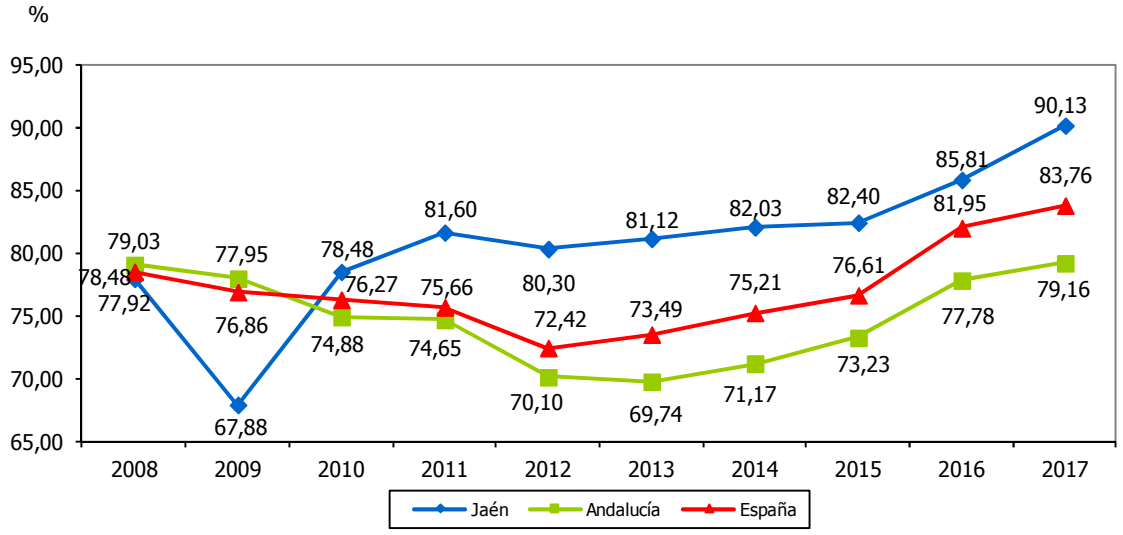

CONDENAS DE LAS MUJERES ENJUICIADAS POR VIOLENCIA DE GÉNERO	8.51b

ESTRATEGIA/S	Jaén, provincia para la convivencia y el bienestar social
TENDENCIA DESEADA/VALOR A ALCANZAR	-
DEFINICIÓN/DESCRIPCIÓN DEL INDICADOR	Condenas de las mujeres enjuiciadas por violencia de género en relación al total de las procesadas
UNIDAD DE MEDIDA	%
ÚLTIMO DATO DISPONIBLE	-
FECHA DEL ÚLTIMO DATO DISPONIBLE	2017
FUENTE	Consejo General del Poder Judicial, *Observatorio contra la violencia doméstica y de género*
PERIODICIDAD	Anual
OTRA INFORMACIÓN RELEVANTE	En los ejercicios 2011, 2012, 2013, 2014, 2015, 2016 y 2017 no se ha enjuiciado ninguna mujer por violencia de género en la provincia de Jaén

2008	2009	2010	2011	2012	2013	2014	2015	2016	2017	2018	2019	2020
100,00	40,00	100,00	-	-	-	-	-	-	-			

GRÁFICO DE EVOLUCIÓN DEL INDICADOR

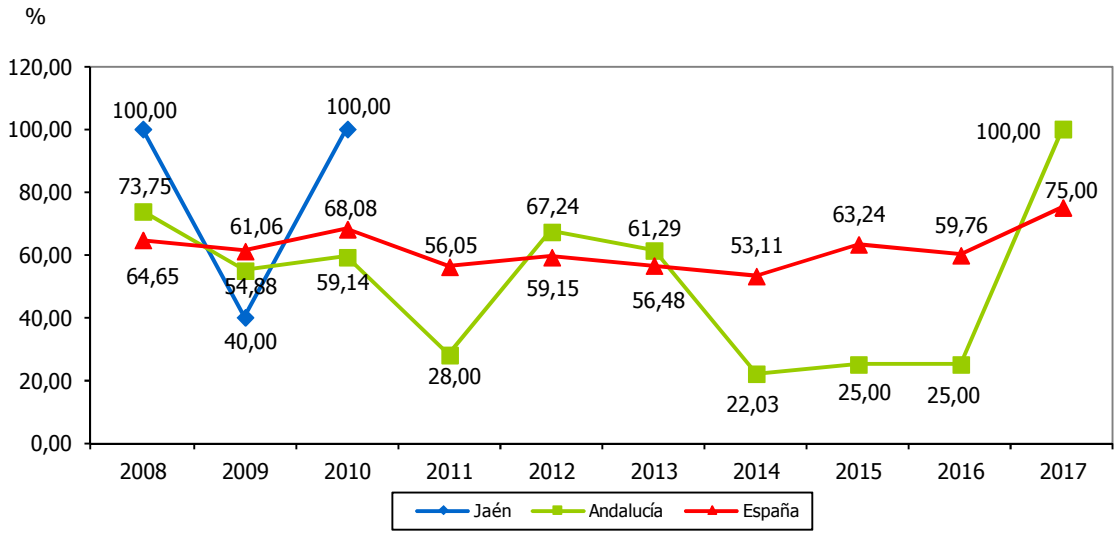

VARIACIÓN DE LOS HOMBRES PARADOS DE LARGA DURACIÓN	8.53a
ESTRATEGIA/S	Jaén, provincia para la convivencia y el bienestar social
TENDENCIA DESEADA/VALOR A ALCANZAR	Disminución
DEFINICIÓN/DESCRIPCIÓN DEL INDICADOR	Variación de los hombres parados de larga duración respecto al año base 2005 (en el ejercicio 2005 se contabilizaron 30.256 hombres parados de larga duración): (hombres parados de larga duración-hombres parados de larga duración en el año 2005)
UNIDAD DE MEDIDA	Nº de personas
ÚLTIMO DATO DISPONIBLE	2.400
FECHA DEL ÚLTIMO DATO DISPONIBLE	2018
FUENTE	Servicio Andaluz de Empleo (SAE), *Informes del Mercado Laboral Andaluz* Elaboración propia
PERIODICIDAD	Mensual
OTRA INFORMACIÓN RELEVANTE	Los datos anuales se han calculado como media de los doce meses Se consideran personas paradas de larga duración aquellas que no hayan trabajado en un período superior a doce meses y estando inscritos de forma ininterrumpida como demandantes de empleo en el SEPE hayan realizado búsqueda empleo de forma activa

2008	2009	2010	2011	2012	2013	2014	2015	2016	2017	2018	2019	2020
-67	1.171	2.538	3.200	4.951	6.919	4.790	5.018	4.513	3.089	2.400		

GRÁFICOS DE EVOLUCIÓN DEL INDICADOR

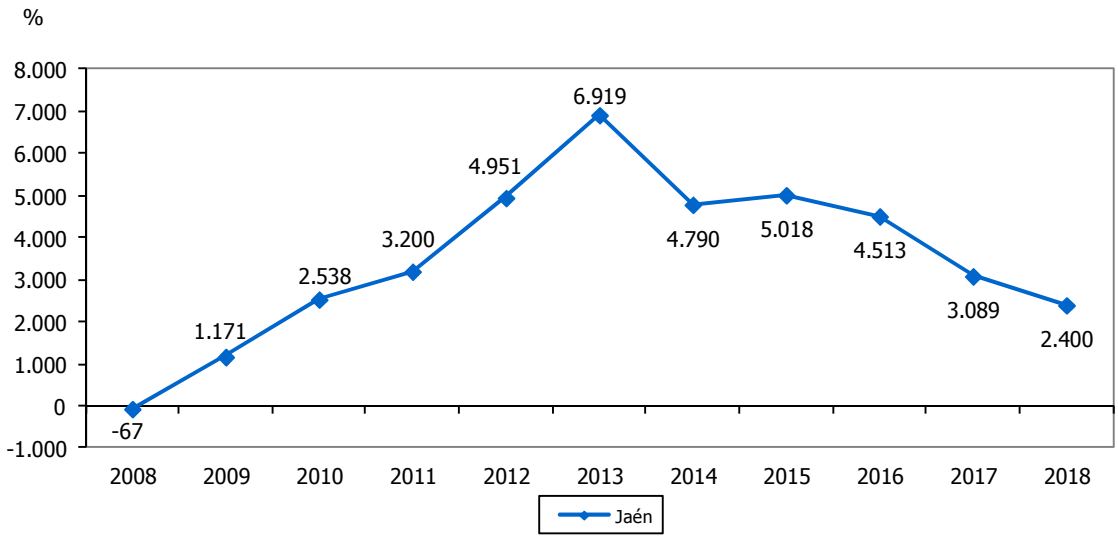

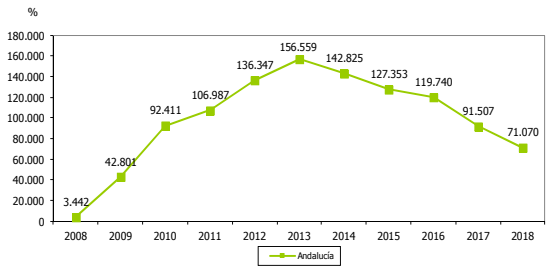

VARIACIÓN DE LAS MUJERES PARADAS DE LARGA DURACIÓN	8.53b

ESTRATEGIA/S	Jaén, provincia para la convivencia y el bienestar social
TENDENCIA DESEADA/VALOR A ALCANZAR	Disminución
DEFINICIÓN/DESCRIPCIÓN DEL INDICADOR	Variación de las mujeres paradas de larga duración respecto al año base 2005 (en el ejercicio 2005 se contabilizaron 104.939 mujeres paradas de larga duración): (mujeres paradas de larga duración-mujeres paradas de larga duración en el año 2005)
UNIDAD DE MEDIDA	Nº de personas
ÚLTIMO DATO DISPONIBLE	4.117
FECHA DEL ÚLTIMO DATO DISPONIBLE	2018
FUENTE	Servicio Andaluz de Empleo (SAE), *Informes del Mercado Laboral Andaluz* Elaboración propia
PERIODICIDAD	Mensual
OTRA INFORMACIÓN RELEVANTE	Los datos anuales se han calculado como media de los doce meses Se consideran personas paradas de larga duración aquellas que no hayan trabajado en un período superior a doce meses y estando inscritos de forma ininterrumpida como demandantes de empleo en el SEPE hayan realizado búsqueda empleo de forma activa

2008	2009	2010	2011	2012	2013	2014	2015	2016	2017	2018	2019	2020
-113	1.189	3.002	4.040	5.940	8.082	6.956	6.796	7.108	5.303	4.117		

GRÁFICOS DE EVOLUCIÓN DEL INDICADOR

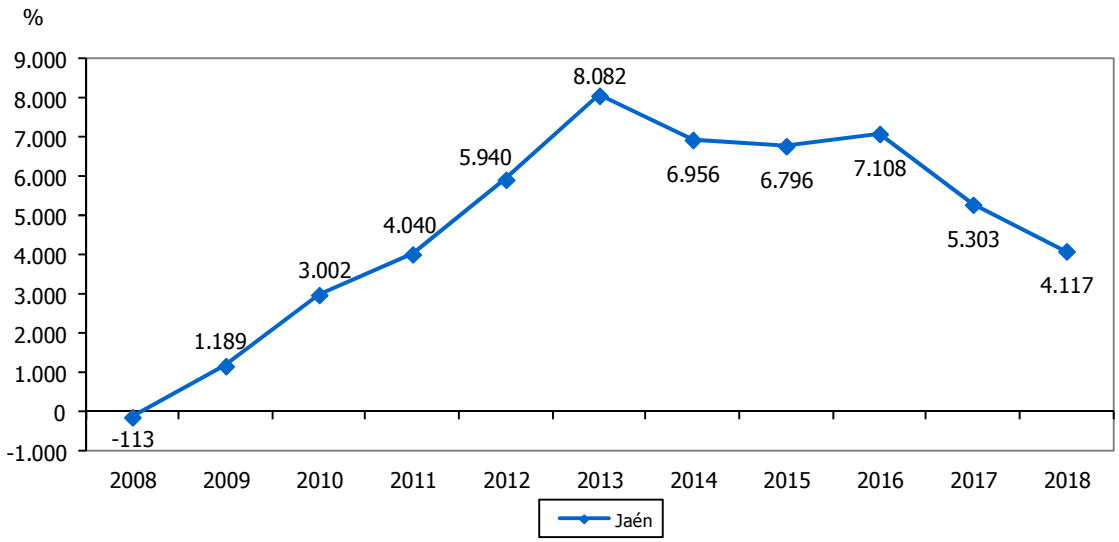

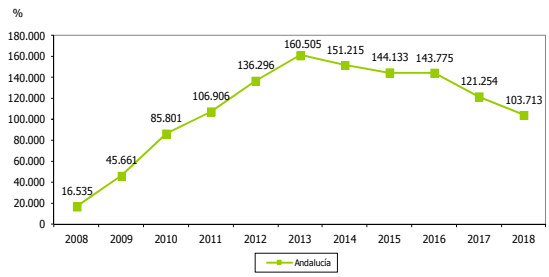

II Plan Estratégico de la provincia de Jaén

BIBLIOGRAFÍA Y FUENTES

Fundación ESTRATEGIAS Para el Desarrollo de la Provincia de JAÉN

6. BIBLIOGRAFÍA Y FUENTES DE INFORMACIÓN ESTADÍSTICA

Administrador de Infraestructuras Ferroviarias (ADIF).

Agencia Andaluza de la Energía, *Datos energéticos de Andalucía.*

Agencia Andaluza de la Energía, *Info-ENERGÍA.*

Agencia Andaluza de Promoción Exterior, *Empresas Exportadoras.*

Agencia de Información y Control Alimentarios (AICA), *Información de Mercados*.

Agencia IDEA.

Banco de España (varios años), *Boletín Estadístico*.

Centro de Vuelos Experimentales ATLAS.

Centro Tecnológico Avanzado de Energías Renovables (CTAER).

Comisión del Mercado de las Telecomunicaciones (varios años)*, Informe de penetración de servicios e infraestructuras de telecomunicaciones por provincias y CCAA.*

Consejería de Agricultura, Ganadería, Pesca y Desarrollo Sostenible, *Censo ganadero.*

Consejería de Agricultura, Ganadería, Pesca y Desarrollo Sostenible, *Estadísticas de la Producción Ecológica.*

Consejería de Agricultura, Ganadería, Pesca y Desarrollo Sostenible, *Estadísticas de Producción Integrada.*

Consejería de Agricultura, Ganadería, Pesca y Desarrollo Sostenible (varios años), *Informe de Medio Ambiente en Andalucía.*

Consejería de Agricultura, Ganadería, Pesca y Desarrollo Sostenible (varios años), *La aplicación del régimen del comercio de derechos de emisión de gases de efecto invernadero en Andalucía.*

Consejería de Agricultura, Ganadería, Pesca y Desarrollo Sostenible, *Macromagnitudes agrarias.*

Consejería de Cultura y Patrimonio Histórico, *Catálogo General del Patrimonio Histórico Andaluz.*

Consejería de Cultura y Patrimonio Histórico, *Estadísticas de bibliotecas públicas de Andalucía*

Consejería de Cultura y Patrimonio Histórico, *Estadísticas de la red de espacios culturales de Andalucía.*

Consejería de Cultura y Patrimonio Histórico, *Estadísticas de museos públicos de Andalucía.*

Consejería de Educación y Deporte, *Alumnado Escolarizado en el Sistema Educativo Andaluz.*

Consejería de Educación y Deporte, *Estadísticas del Registro Andaluz de Entidades Deportivas.*

Consejería de Educación y Deporte, *Recursos Humanos del Sistema Educativo en Andalucía.*

Consejería de Educación y Deporte, *Recursos y utilización del Sistema Educativo en Andalucía.*

Consejería de Educación y Deporte, *Sistema Andaluz de Indicadores de la Educación.*

Consejería de Fomento, Infraestructuras y Ordenación del Territorio, *Estadísticas*

Consejería de Fomento, Infraestructuras y Ordenación del Territorio, *Planes Generales de Aforos.*

Consejería de Turismo, Regeneración, Justicia y Administración Local, *Estadísticas de Asociaciones en Andalucía*.

Consejo Andaluz de Relaciones Laborales (varios años), *Memoria de negociación colectiva.*

Consejo Económico y Social de Andalucía (varios años), *Informe sobre la Situación Socioeconómica de Andalucía.*

Consejo Económico y Social de la provincia de Jaén (varios años), *Memoria sobre la situación socioeconómica y laboral de la provincia de Jaén.*

Consejo General del Poder Judicial, *Observatorio contra la violencia doméstica y de género.*

Consejo Oleícola Internacional (COI), *Cifras de aceite de oliva*.

Delegación Territorial de Agricultura, Ganadería, Pesca y Desarrollo Sostenible de la Junta de Andalucía en Jaén.

Delegación Territorial de Educación, Deporte, Igualdad, Políticas Sociales, y Conciliación de la Junta de Andalucía en Jaén.

Diputación de Jaén, *Encuesta de Infraestructuras y Equipamientos Locales.*

Diputación de Jaén, *Portal de Turismo de la provincia de Jaén,* http://www.jaenparaisointerior.es.

Dirección General de Tráfico (DGT), *Estadísticas e indicadores.*

Empresa Pública de Deporte Andaluz (varios años), *Hábitos y actitudes de la población andaluza ante el deporte*.

Eurostat, *Education and training.*

Eurostat, *Employment statistics.*

Eurostat, *Environment and energy.*

Eurostat, *GDP and main components.*

Eurostat, *Population and social conditions.*

Eurostat, *Research and development.*

Fundación ANDALTEC-Centro Tecnológico del Plástico.

Fundación CETEMET-Centro Tecnológico Metalmecánico y del Transporte.

Fundación CITOLIVA-Centro Tecnológico del Olivar y del Aceite.

Fundación Innovarcilla-Centro Tecnológico de la Cerámica.

Fundación para la Promoción y el Desarrollo del Olivar y del Aceite de Oliva, *POOLred.*

Guía Michelín, http://www.viamichelin.es.

Instituto de Estadística y Cartografía de Andalucía (IECA), *Anuario Estadístico de Andalucía.*

Instituto de Estadística y Cartografía de Andalucía (IECA), *Demografía empresarial de Andalucía.*

Instituto de Estadística y Cartografía de Andalucía (IECA), *Directorio de Empresas y Establecimientos con Actividad Económica en Andalucía, BADEA.*

Instituto de Estadística y Cartografía de Andalucía (IECA), *Encuesta de Coyuntura Turística de Andalucía.*

Instituto de Estadística y Cartografía de Andalucía (IECA), *Encuesta sobre equipamiento y uso de Tecnologías de la Información y Comunicación en los hogares. Resultados de Andalucía.*

Instituto de Estadística y Cartografía de Andalucía (IECA), *Indicadores Andalucía y provincias. Educación y cultura.*

Instituto de Estadística y Cartografía de Andalucía (IECA), *Indicadores de Confianza Empresarial de Andalucía.*

Instituto de Estadística y Cartografía de Andalucía (IECA), *Indicadores sociales: cohesión y protección social.*

Instituto de Estadística y Cartografía de Andalucía (IECA), *Sistema de Información Multiterritorial de Andalucía.*

Instituto de Investigación y Formación Agraria y Pesquera (IFAPA).

Instituto Nacional de Estadística (INE), *Cinematografía.*

Instituto Nacional de Estadística (INE), *Contabilidad Regional de España.*

Instituto Nacional de Estadística (INE), *Directorio Central de Empresas.*

Instituto Nacional de Estadística (INE), *Encuesta de Ocupación de Alojamientos de Turismo Rural.*

Instituto Nacional de Estadística (INE), *Encuesta de Ocupación en Apartamentos Turísticos.*

Instituto Nacional de Estadística (INE), *Encuesta de Ocupación en Campings.*

Instituto Nacional de Estadística (INE), *Encuesta de Ocupación Hotelera.*

Instituto Nacional de Estadística (INE), *Encuesta de Población Activa.*

Instituto Nacional de Estadística (INE), *Estadística de Variaciones Residenciales.*

Instituto Nacional de Estadística (INE), *Estadísticas del Padrón Continuo.*

Instituto Nacional de Estadística (INE), *Explotación estadística del Padrón.*

Instituto Nacional de Estadística (INE), *Indicadores de Confianza Empresarial.*

Instituto Nacional de Estadística (INE), *Indicadores de crecimiento y estructura de la población.*

Instituto Nacional de Estadística (INE), *Indicadores Demográficos Básicos.*

Instituto Nacional de Estadística (INE*), Movimiento natural de la población*.

Instituto Nacional de Estadística (INE*), Padrón Municipal.*

Instituto Nacional de Estadística (INE), *Producción editorial de libros.*

Jefatura Provincial de Inspección de Telecomunicaciones del Ministerio de Industria, Energía y Turismo.

MARTÍN MESA, A., DURO COBO, J. J. y ALCALÁ OLID, F. (varios años): *Observatorio económico de la provincia de Jaén,* Diputación Provincial de Jaén y Universidad de Jaén.

Mercado de Futuros del Aceite de Oliva (MFAO), *Balance*.

Ministerio de Agricultura, Pesca y Alimentación (varios años), *Anuario de Estadística.*

Ministerio de Agricultura, Pesca y Alimentación, *Estadísticas de agricultura ecológica.*

Ministerio de Agricultura, Pesca y Alimentación, *Resumen de los datos sobre producción integrada.*

Ministerio de Fomento (varios años), *Anuario estadístico.*

Ministerio de Fomento, *Mapas de tráfico. Plano general.*

Ministerio de Industria, Comercio y Turismo, *DataComex. Estadísticas del comercio exterior español.*

Ministerio del Interior (varios años), *Anuario Estadístico.*

Ministerio de Trabajo, Migraciones y Seguridad Social (varios años), *Anuario de estadísticas del Ministerio.*

Ministerio de Trabajo, Migraciones y Seguridad Social, *Afiliaciones en alta laboral.*

Ministerio de Trabajo, Migraciones y Seguridad Social, *Estadísticas de Condiciones de Trabajo y Relaciones Laborales.*

Ministerio de Trabajo, Migraciones y Seguridad Social, *Estadísticas de Mercado de Trabajo.*

Ministerio de Presidencia, Relación con las Cortes e Igualdad, *Boletín Estadístico de violencia de género.*

Oficina Española de Patentes y Marcas, *Estadísticas de Propiedad Industrial.*

Oficina Española de Patentes y Marcas, *Estadísticas quincenales de Patentes Nacionales.*

Rectorado de la Universidad de Jaén.

Renfe, http://www.renfe.com.

SEOPAN, *Observatorio del sector de la construcción.*

Servicio Andaluz de Empleo (SAE), *Informes del Mercado Laboral Andaluz.*

Servicio Andaluz de Empleo (SAE), *Memoria de Actividades del Servicio Andaluz de Empleo.*

Servicio Público de Empleo Estatal (SEPE), *Estadísticas mensuales de contratos.*

Servicio Público de Empleo Estatal (SEPE), *Estadísticas prestaciones.*

Servicio Público de Empleo Estatal (SEPE), *Resúmenes mensuales.*

Tesorería General de la Seguridad Social, *Estadísticas de otras prestaciones.*

Universidad de Jaén (varios años), *Anuario Estadístico.*

Vicerrectorado de Investigación de la Universidad de Jaén.

La evaluación permite la retroalimentación y el aprendizaje sobre la propia experiencia y, por otro lado, es un instrumento de rendición de cuentas sobre lo que se ha hecho y se está haciendo, como parte del proceso de democratización y participación en la toma de decisiones

II Plan Estratégico de la provincia de Jaén

El presente trabajo recoge el Cuadro de Mando Integral del II Plan Estratégico de la provincia de Jaén actualizado con la información estadística disponible a 28 de febrero de 2019. Esta herramienta se concibe para ayudar a medir el impacto del Plan en la provincia a través de una batería de indicadores (312 en la actual edición), que permitirán saber si los objetivos fijados para cada una de las 8 *estrategias* que en el mismo se contemplan se están alcanzando. La actual edición de MARZO 2019 es la décimo primera de una serie que se va a publicar –en formato digital– con carácter semestral.

Fundación ESTRATEGIAS
Para el Desarrollo de la Provincia de JAÉN